

Република Србија
РЕПУБЛИЧКИ ХИДРОМЕТЕОРОЛОШКИ ЗАВОД

ЗА ИНТЕРНУ УПОТРЕБУ

ХИДРОЛОШКИ ГОДИШЊАК

2. ПОДЗЕМНЕ ВОДЕ

2001.



Београд, 2002. година

Издаје и штампа: РЕПУБЛИЧКИ ХИДРОМЕТЕОРОЛОШКИ ЗАВОД СРБИЈЕ
Кнеза Вишеслава 66, Поштански фах 100
11000 БЕОГРАД
Телефон: 545 093; 543 397; 542 740; 545 582
Телефакс: 545 093
Одобрено за штампу решењем директора бр. 92- I- 135 од 21.08.2002.год.
Тираж: 40 примерака

САДРЖАЈ

УВОД

ОПИС ТАБЕЛА

**СПИСАК ХИДРОЛОШКИХ СТАНИЦА ПОДЗЕМНИХ ВОДА
(ПИЈЕЗОМЕТАРА)**

ГОДИШЊИ ПРЕГЛЕДИ НИВОА ПОДЗЕМНИХ ВОДА

ГОДИШЊИ ПРЕГЛЕД ТЕМПЕРАТУРА ПОДЗЕМНИХ ВОДА

УВОД

Хидролошки годишњак Републике Србије издаје се у три књиге:

1. Површинске воде (водостаји, протицаји воде, пронос лебдећег наноса и температуре воде),
2. Подземне воде (ниво и температуре подземних вода),
3. Квалитет вода (подаци о квалитету површинских и подземних вода).

Хидролошки годишњак - Подземне воде, садржи обрађене податке прикупљене у току 2001. године са мреже пијезометарских станица Републике Србије, на којима су по утврђеном програму мерени нивои (Н) и температуре (Т) подземних вода. Осим измерених података годишњак садржи и основне податке о пијезометарским станицама.

Мрежа хидролошких станица подземних вода формирана је у срединама са интергрануларном порозношћу, односно у изданима са слободним нивоом (прва-фреатска) и нивоом под притиском (субартечка).

Пијезометри су распоређени, углавном, по карактеристичним профилима и мрежи квадрата. Пречници уграђених пијезометарских конструкција (цеви) су од 50 до 105 mm. Надземни део цеви је обезбеђен заштитним бетонским блоком и заштитном капом са механизмом за закључавање.

На сваком пијезометру геодетским снимањем утврђена је апсолутна кота врха цеви („0”), измерена је дубина до дна пијезометра и висина надземног дела пијезометра.

На територији Србије у току 2001. године, вршена су мерења на 351 пијезометру. На 274 пијезометра осматрани су само нивои подземних вода, а на 77 нивои и температуре подземних вода. Након обраде и анализе у годишњаку су приказани резултати са 315 пијезометра. За преосталих 36 пијезометара подаци су изостављени као непоуздани.

ОПИС ТАБЕЛА

СПИСАК ХИДРОЛОШКИХ СТАНИЦА ПОДЗЕМНИХ ВОДА ПО ПОДРУЧЈИМА

За мрежу станица подземних вода дат је табеларни списак станица са следећим подацима:

- Редни број станице
- Пијезометар са локацијом и ознаком
- Ранг станице и број месечних мерења
- Географска ширина и дужина
- Апсолутна кота „0” пијезометра
- Висина надземног дела пијезометарске цеви (m)
- Дубина до које је уграђена пијезометарска цев (m)
- Датум од када је хидролошка станица подземних вода почела са радом
- Број стране у поглављима о нивоима (Н) и температурама (Т) подземних вода

ГОДИШЊИ ПРЕГЛЕДИ НИВОА ПОДЗЕМНИХ ВОДА

Нивои подземних вода мерени су 2 пута месечно на 14 пијезометра, 3 пута месечно на 105 пијезометара, а 6 пута месечно на 231 пијезометара.

Мерењем се утврђује растојање од коте „0”, горње ивице цеви, до нивоа подземне воде у цеви. Измерене вредности су дате у сантиметрима.

Осим вредности нивоа подземних вода, у табелама су приказане и месечне и годишње вредности (максималне, минималне и средње).

Знаком „Т (°C), “ у доњем реду табеле означене су хидролошке станице подземних вода на којима су мерене температуре подземне воде.

ТЕМПЕРАТУРЕ ПОДЗЕМНИХ ВОДА

Мерење температуре подземне воде врши се на појединим хидролошким станицама подземних вода (пијезометрима) истовремено са мерењем нивоа подземне воде. Вредности температуре дате су у степенима Целзијуса (°C).

Осим дневних прегледа температуре подземних вода, приказане су и карактеристичне месечне и годишње вредности, (максимални, минимални и средњи).

ОЗНАКЕ

- **(Мин.)** Најнижи ниво подземне воде у току месеца
- **(Макс.)** Највиши ниво подземне воде у току месеца
- **(Ср.)** Средњи месечни ниво подземне воде
- **(Год.мин.)** Најнижи ниво подземне воде у току године
- **(Год.макс.)** Највиши ниво подземне воде у току године
- **(Ср.год.)** Средњи годишњи ниво подземне воде
- **(поп.)** Ниво воде изнад коте терена (поплава)
- **(сув)** Није констатован ниво подземне воде у пијезометарској цеви
- **(Мин)** Најнижа температура воде у току месеца
- **(Макс.)** Највиша температура подземне воде у току месеца
- **(Ср.)** Средња месечна температура подземне воде
- **(Год.мин.)** Најнижа температура подземне воде у току године
- **(Год.макс)** Највиша температура подземне воде у току године
- **(Ср.год.)** Средња годишња температура подземне воде
- **(мнм)** Метара над морем

**СПИСАК
ХИДРОЛОШКИХ СТАНИЦА
ПОДЗЕМНИХ ВОДА**

ОСНОВНИ ПОДАЦИ О СТАНИЦАМА ПОДЗЕМНИХ ВОДА

Редни бр. Бр.стан.	ПИЈЕЗОМЕТАР локација-ознака	Ранг. ст. Бр.мер.	Географ. ширина дужина	Кота "0" (мнм)	Вис. над. дела цеви (м)	Дубина уграђене цеви (м)	Почетак рада	Страна
Назив подручја: Велика Морава		Укупно пијезометара: 29						
1 901А	Осипаоница село	6	44 33 00 21 04 06	78.37	0.85	14.1	07/01/1987	H: 1 T: 1
2 904А	Осипаоница-водна зајед.	6	44 34 35 21 07 23	79.81	0.7	16	04/01/1988	H: 1 T:
3 908А	Љубичево-ергела	6	44 35 35 21 08 49	78.18	0.77	13.73	07/01/1987	H: 1 T: 1
4 909А	Љубичево-петља	6	44 35 50 21 09 26	78.06	0.8	11.05	07/01/1987	H: 2 T: 1
5 910А	Пожаревац-шећерана	6	44 36 07 21 09 52	77.75	0.79	11.21	07/01/1987	H: 2 T: 2
6 922	Влашки До-село	3	44 28 36 21 12 06	85.61	0.27	5.7	09/10/1960	H: 2 T:
7 925	Жабарски мост	3	44 20 30 21 07 30	93.73	0.17	6.6	01/10/1988	H: 3 T:
7 927	Жабарски мост	3	44 20 30 21 07 41	93.95	0.12	7.5	01/10/1990	H: 3 T:
9 928А	Жабарски мост-Д.Ливадице	6	44 20 26 21 08 25	94.01	0.92	11	01/01/1992	H: 3 T: 2
10 929А	Д.Ливадице-село	6	44 20 36 21 09 09	93.26	0.91	12.3	01/01/1991	H: 4 T: 2
11 933А	Марковачки мост	6	44 13 17 21 08 59	101.62	0.83	12.07	07/10/1987	H: 4 T: 3
12 935А	Марковачки мост	6	44 13 23 21 09 15	101.84	0.87	10	07/10/1987	H: 4 T: 3
13 937А	Свилајнац-термоелектрана	6	44 13 36 21 10 08	100.24	0.29	11.8	07/10/1987	H: 5 T: 3
14 947	Рибаре	6	44 00 04 21 16 52	112.19	0.25	6.35	01/01/1961	H: 5 T:
15 952	Чепуре	3	43 49 57 21 22 13	125.46	0.8	5.5	10/01/1961	H: 5 T:
16 955	Својново-црква	3	43 47 59 21 20 11	129.3	0.13	7.5	01/10/1961	H: 6 T:
17 958	Варварин-мост	6	43 43 27 21 22 50	131.16	0.42	7.5	01/10/1961	H: 6 T:
18 961А	Ћићевац-Радошевац	6	43 42 33 21 26 30	137.18	0.52	12.2	08/01/1978	H: 6 T:
19 966	Брежане	6	44 38 58 21 04 32	75.31	0.59	11.5	10/01/1977	H: 7 T:

ОСНОВНИ ПОДАЦИ О СТАНИЦАМА ПОДЗЕМНИХ ВОДА

Редни бр. Бр.стан.	ПИЈЕЗОМЕТАР локација-ознака	Ранг. ст. Бр.мер.	Географ. ширина дужина	Кота "0" (мнм)	Вис. над. дела цеви (м)	Дубина уграђене цеви (м)	Почетак рада	Страна
-----------------------	--------------------------------	----------------------	------------------------------	-------------------	-------------------------------	--------------------------------	-----------------	--------

Назив подручја: **Велика Морава** Укупно пијезометара: 29

20 967	Шалинац	3	44 41 04 20 59 42	70.59	0.39	23	01/10/1994	H: 7 T:
21 973	Љубичевски мост	6	44 35 08 21 08 17	80.96	1.49	9.2	01/01/1978	H: 7 T:
22 974	Осипаоница-поље	6	44 33 22 21 05 03	78.72	0.82	9.2	08/01/1977	H: 8 T:
23 977	Свилајнац	6	44 14 00 21 13 06	106.92	0.6	10.5	01/01/1979	H: 8 T:
24 982	Ђуприја-парк	6	43 56 13 21 22 33	118.92	0.8	10	09/01/1977	H: 8 T:
25 983	Метеоролошка стн.-	6	43 56 25 21 23 10	123.18	0.61	12.2	03/01/1978	H: 9 T:
26 985	Јовац	6	43 54 52 21 20 48	118.65	0.78	10	01/01/1978	H: 9 T:
27 986	Поточац-поље	3	43 49 34 21 20 40	123.44	0.82	10	10/01/1970	H: 9 T:
28 988	Параћин-Врапче	6	43 50 47 21 25 12	130.78	0.59	14	01/05/1979	H: 10 T:
29 989	Параћин-Црница	3	43 51 42 21 22 33	124.88	0.63	11	01/05/1979	H: 10 T:

Назив подручја: **Западна Морава** Укупно пијезометара: 21

30 195	Јасика-водомер	5	43 36 29 21 18 02	143.78	0.78	6.22	01/10/1987	H: 11 T:
31 198	Стопања-насип	3	43 35 47 21 08 38	151.7	0.93	8.5	01/10/1987	H: 11 T: 4
32 199	Стопања	3	43 35 25 21 08 39	151.52	0.85	8	01/10/1987	H: 11 T: 4
33 200	Стопања-село	3	43 34 51 21 09 06	159.08	0.98	11	01/10/1987	H: 12 T: 4
34 201	Тоболац	3	43 33 33 21 07 41	189.26	0.8	10	01/10/1987	H: 12 T:
35 202	Селиште	3	43 36 01 21 09 43	150.76	0.7	7	01/10/1987	H: 12 T:
36 203	Селиште-скела	3	43 36 27 21 09 25	153.96	0.7	10	01/10/1987	H: 13 T:
37 204	Селиште-Велика Дренова	3	43 37 10 21 08 49	160.21	0.09	15.5	01/10/1987	H: 13 T:

ОСНОВНИ ПОДАЦИ О СТАНИЦАМА ПОДЗЕМНИХ ВОДА

Редни бр. Бр.стан.	ПИЈЕЗОМЕТАР локација-ознака	Ранг. ст. Бр.мер.	Географ. ширина дужина	Кота "0" (мм)	Вис. над. дела цеви (м)	Дубина уграђене цеви (м)	Почетак рада	Страна
-----------------------	--------------------------------	----------------------	------------------------------	------------------	-------------------------------	--------------------------------	-----------------	--------

Назив подручја: **Западна Морава** Укупно пијезометара: 21

38 205	В.Дренова-Дом здравља	3	43 37 32 21 08 13	159.04	0.03	14	01/10/1987	H: 13 T:
39 206	Краљево-Ибар	6	43 43 25 20 44 49	189.23	0.97	6.3	01/10/1987	H: 14 T:
40 208	Сирча-висећи мост	6	43 44 13 20 43 32	201.37	0.87	8.5	01/10/1987	H: 14 T:
41 209	Сирча-село	6	43 44 40 20 43 34	189.62	0.88	14	01/10/1987	H: 14 T:
42 211	Адрани-циглана	6	43 45 54 20 38 45	200.3	0.4	12.6	01/20/1987	H: 15 T:
43 212	Милочај-мост	3	43 46 35 20 38 09	200.48	0.7	9.5	01/20/1987	H: 15 T:
44 214	Мршинци	6	43 49 40 20 30 16	217.07	0.5	10.5	01/10/1987	H: 15 T:
45 216	Кукићи-Слатина-желез.стан.	3	43 49 25 20 29 02	227.98	0.7	19.4	01/10/1987	H: 16 T:
46 217	Станчићи	6	43 52 21 20 26 44	225.27	0.82	9	01/10/1987	H: 16 T:
47 218	Станчићи-село	6	43 52 46 20 26 44	227.61	0.5	9	01/10/1987	H: 16 T:
48 219	Станчићи-Основна школа	6	43 53 06 20 26 56	227.56	0.5	7	01/10/1987	H: 17 T:
49 234	Чачак-Железничка станица	3	43 53 21 20 21 43	237.65	0.75	5.9	09/10/1949	H: 17 T:
50 236	Чачак-ул.Маринковића 5	3	43 53 25 20 20 55	240.91	0.15	5.2	09/10/1949	H: 17 T:

Назив подручја: **Јужна Морава** Укупно пијезометара: 38

51 218	Доња Врежина	3	43 19 33 21 57 21	210.05	0.7	6.5	03/10/1950	H: 18 T:
52 500	Бобовиште-село(насип)	6	43 33 16 21 39 29	158.07	0.72	11	06/10/1987	H: 18 T:
53 501	Бобовиште(Плантажа)	6	43 33 10 21 40 00	158.98	0.76	8.2	06/10/1987	H: 18 T:
54 502	Бобовиште	6	43 33 01 21 40 32	159.45	0.58	7.2	06/10/1987	H: 19 T:
55 504	Житковац-циглана	3	43 31 19 21 42 34	163.48	0.76	9.84	06/10/1987	H: 19 T: 5

ОСНОВНИ ПОДАЦИ О СТАНИЦАМА ПОДЗЕМНИХ ВОДА

Редни бр. Бр.стан.	ПИЈЕЗОМЕТАР локација-ознака	Ранг. ст. Бр.мер.	Географ. ширина дужина	Кота "0" (мм)	Вис. над. дела цеви (м)	Дубина уграђене цеви (м)	Почетак рада	Страна
Назив подручја: Јужна Морава		Укупно пијезометара: 38						
56 505	Житковац-РО Моравица	6	43 31 30 21 42 58	163.28	0.75	11.35	06/10/1987	H: 19 T: 5
57 506	Брзи Брод-Нишава	3	43 18 58 21 58 06	199.91	0.92	9.08	04/10/1987	H: 20 T:
58 507	Брзи Брод-село	6	43 18 24 21 58 16	203.19	0.79	7.21	04/10/1987	H: 20 T: 5
59 508	Брзи Брод-пруга	3	43 18 15 21 58 22	203.63	0.8	8.5	04/10/1987	H: 20 T:
60 509	Медошевац-село	3	43 19 30 21 52 11	188.53	0.85	7.7	04/10/1987	H: 21 T:
61 510	Медошевац-бетоњерка	3	43 19 10 21 52 04	188.33	0.94	7.06	04/10/1987	H: 21 T:
62 511	Поповац-село	6	43 20 01 21 49 35	181.31	0.32	5.68	04/10/1987	H: 21 T: 6
63 512	Поповац-Ф.К.Будућност	6	43 19 51 21 49 25	181.14	0.31	5.69	04/10/1987	H: 22 T: 6
64 513	Ново Село-стара школа	3	43 19 15 21 49 08	181.37	0.2	9.8	04/10/1987	H: 22 T:
65 514	Мрамор	6	43 18 46 21 47 37	181.69	0.79	6.31	04/10/1987	H: 22 T: 6
66 515	Клисура-село	6	43 13 07 21 50 39	192.81	1.04	6.94	07/20/1988	H: 23 T:
67 516	Чечина-село	6	43 11 37 21 52 21	194.46	0.84	6.8	07/20/1988	H: 23 T:
68 517	Дољевачка петља	3	43 11 37 21 51 42	194.98	0.84	8.5	07/20/1988	H: 23 T:
69 518	Дољевац-Пуста река	6	43 11 33 21 50 50	195.2	1	8.5	07/20/1988	H: 24 T:
70 519	Дољевац-село	3	43 11 33 21 50 21	198.94	0.76	8	07/20/1988	H: 24 T:
71 520	Турековац-Јабланица	3	42 59 04 21 52 53	235.33	0.25	6.9	04/10/1987	H: 24 T:
72 521	Турековац-дом здравља	3	42 58 45 21 53 28	238.07	0.6	7.1	04/10/1987	H: 25 T:
73 522	Турековац-раскрсница	3	42 58 21 21 53 51	237.34	0.46	7.59	04/10/1987	H: 25 T:
74 523	Пуковац-село	6	43 10 02 21 51 39	198.07	1.05	7.5	07/20/1988	H: 25 T: 7

ОСНОВНИ ПОДАЦИ О СТАНИЦАМА ПОДЗЕМНИХ ВОДА

Редни бр. Бр.стан.	ПИЈЕЗОМЕТАР локација-ознака	Ранг. ст. Бр.мер.	Географ. ширина дужина	Кота "0" (мм)	Вис. над. дела цеви (м)	Дубина уграђене цеви (м)	Почетак рада	Страна
-----------------------	--------------------------------	----------------------	------------------------------	------------------	-------------------------------	--------------------------------	-----------------	--------

Назив подручја: **Јужна Морава** Укупно пијезометара: 38

75 527	Бадинце-Жижавица	3	42 58 16 22 01 13	235.32	0.62	7.78	04/10/1987	H: 26 T:
76 528	Бадинце-Номаница	3	42 58 14 22 02 12	234.65	0.7	6.1	04/10/1987	H: 26 T:
77 530	ЗИП Зајечар	6	42 58 17 22 02 55	234.95	0.64	6.46	01/05/1992	H: 26 T:
78 531	Стајковце-село	3	42 58 38 22 03 43	237.85	0.94	6	04/10/1987	H: 27 T:
79 532	Стајковце-Власина	3	42 58 55 22 03 55	236.1	0.75	6.05	04/10/1987	H: 27 T:
80 533	Дољевац	6	43 12 10 21 50 10	195.68	0.85	8	07/20/1988	H: 27 T:
81 534	Дољевац-кланица	6	43 12 14 21 50 02	195.67	0.81	7.9	07/20/1988	H: 28 T:
82 535	Дољевац-пут за Орљане	3	43 12 24 21 50 11	191.59	0.86	8	07/20/1988	H: 28 T:
83 536	Шајиновац	3	43 11 15 21 48 29	200.31	0.99	9.6	07/20/1988	H: 28 T:
84 537	Шарлинац-висећи мост	3	43 11 34 21 48 21	197.86	0.1	6.4	07/10/1988	H: 29 T:
85 538	Шарлинац	3	43 11 53 21 48 27	199.17	0.95	10	07/20/1988	H: 29 T:
86 539	Житорађа	3	43 11 34 21 42 53	212.28	0.97	6.6	07/10/1988	H: 29 T:
87 540	Житорађа	3	43 11 43 21 43 01	212.72	0.96	9.2	07/10/1988	H: 30 T:
88 541	Глашинце	3	43 12 02 21 43 12	213.99	0.73	6.3	07/10/1988	H: 30 T:

Назив подручја: **Ветерница** Укупно пијезометара: 7

89 379	Горња Јајина	3	42 56 07 21 55 54	241.5	0.25	5.75	07/10/1951	H: 31 T:
90 386	Брза	3	42 51 22 21 52 56	293.44	0.4	14.8	07/10/1951	H: 31 T:
91 388	Тодоровце	3	42 52 31 21 51 55	267.21	0.4	4.75	07/10/1951	H: 31 T:
92 390	Горина	3	42 51 00 21 51 19	283.61	0.9	8.75	07/10/1951	H: 32 T:

ОСНОВНИ ПОДАЦИ О СТАНИЦАМА ПОДЗЕМНИХ ВОДА

Редни бр. Бр.стан.	ПИЈЕЗОМЕТАР локација-ознака	Ранг. ст. Бр.мер.	Географ. ширина дужина	Кота "0" (мм)	Вис. над. дела цevi (м)	Дубина уграђене цevi (м)	Почетак рада	Страна
-----------------------	--------------------------------	----------------------	------------------------------	------------------	-------------------------------	--------------------------------	-----------------	--------

Назив подручја: **Ветерница** Укупно пијезометара: 7

93 524	Лесковац-КПД	3	42 58 10 21 57 08	232.34	0.7	11.25	04/10/1987	H: 32 T:
94 525	Лесковац-КПД	3	42 58 13 21 57 32	232.15	0.46	10.49	04/10/1987	H: 32 T:
95 526	Лесковац-КПД-Рударе	3	42 58 13 21 57 49	232.12	0.56	9.74	04/10/1987	H: 33 T:

Назив подручја: **Колубара** Укупно пијезометара: 29

96 230A	Колубара-ушће	6	44 39 47 20 14 47	74.09	0.6	11.5	01/01/1989	H: 34 T:
97 231A	Обреновац	6	44 39 34 20 13 57	74.78	0.96	9.9	01/01/1989	H: 34 T:
98 232A	Обреновац-аласка колиба	6	44 40 04 20 14 34	74.27	0.76	11	01/01/1989	H: 34 T:
99 233A	Забрежје-насип	6	44 40 46 20 13 44	75.72	0.71	14.6	01/01/1989	H: 35 T:
100 234A	Забрежје-Савска 22	6	44 40 58 20 12 39	74.85	0.9	15.5	01/01/1989	H: 35 T:
101 235A	Забрежје-Б.Марковића169	6	44 40 33 20 12 28	75.04	0.84	14	01/01/1989	H: 35 T:
102 236A	Обреновац-Беопетрол	6	44 39 17 20 12 52	75.05	0.6	12.6	01/01/1989	H: 36 T:
103 237A	Обреновац-хотел	6	44 39 16 20 13 14	74.4	0.95	8.6	01/01/1989	H: 36 T:
104 238A	Обреновац-водомер	6	44 39 06 20 13 35	75.12	1.03	10	01/01/1989	H: 36 T:
105 240A	Барич-стара ж.станица	6	44 39 05 20 15 03	76.95	0.62	11.5	01/01/1988	H: 37 T:
106 241A	Мислођин	3	44 38 36 20 13 37	76.88	0.86	11.16	09/10/1988	H: 37 T:
107 249	Конатице	3	44 32 00 20 16 00	86.31	0.4	8	01/01/1950	H: 37 T:
108 250	Степојевац	3	44 30 12 20 17 42	94.04	0.16	7	01/01/1950	H: 38 T:
109 251A	Ђеманов мост	6	44 30 21 20 06 54	88.58	0.53	12	01/01/1989	H: 38 T:
110 252A	Ђеманов мост-Јабука	6	44 30 13 20 06 53	88.3	1.1	11.7	01/01/1989	H: 38 T:

ОСНОВНИ ПОДАЦИ О СТАНИЦАМА ПОДЗЕМНИХ ВОДА

Редни бр. Бр.стан.	ПИЈЕЗОМЕТАР локација-ознака	Ранг. ст. Бр.мер.	Географ. ширина дужина	Кота "0" (мм)	Вис. над. дела цеви (м)	Дубина уграђене цеви (м)	Почетак рада	Страна
-----------------------	--------------------------------	----------------------	------------------------------	------------------	-------------------------------	--------------------------------	-----------------	--------

Назив подручја: **Колубара** Укупно пијезометара: 29

111 258	Шопић	3	44 24 14 20 14 40	100.04	0.2	6.5	01/10/1950	H: 39 T:
112 263	Дрен	3	44 36 55 20 02 40	81.61	0.5	24.5	04/10/1994	H: 39 T:
113 334	Стрмово	3	44 24 42 20 24 57	121.13	0.5	5.4	10/10/1950	H: 39 T:
114 827	Чучуге	3	44 25 35 19 59 06	113.58	0.3	4.8	11/10/1958	H: 40 T:
115 830А	Боговађа	6	44 19 47 20 12 39	116.05	0.44	9	01/01/1989	H: 40 T:
116 831А	Гуњевац-пескара	6	44 27 05 20 03 42	99.64	0.89	12.4	01/01/1989	H: 40 T:
117 834А	Бели Брод-ГМС	6	44 22 14 20 12 19	106.37	0.5	7.3	01/01/1989	H: 41 T: 8
118 835	Стубленица	3	44 28 36 20 06 36	89.95	0.17	4.65	11/20/1958	H: 41 T:
119 837	Петка	3	44 22 41 20 14 29	105.34	0.25	4.85	11/20/1958	H: 41 T:
120 838А	Боговађа	6	44 19 50 20 12 45	116.28	1.02	7.5	01/01/1989	H: 42 T:
121 839А	Дивци-Суво поље	6	44 17 41 20 02 33	139.38	1.14	5.5	01/01/1989	H: 42 T:
122 840А	Дивци	6	44 17 43 20 02 19	139.65	1	5	01/01/1989	H: 42 T:
123 841А	Ваљево-ГМС	6	44 16 31 19 55 04	167.97	1.12	6.3	01/01/1989	H: 43 T:
124 842А	Ваљево-пољ.школа	6	44 16 36 19 55 16	167.41	1.09	6.4	01/01/1989	H: 43 T:

Назив подручја: **Млава** Укупно пијезометара: 5

125 297	Брадарац	3	44 41 37 21 13 08	73.78	0.27	5.5	08/10/1950	H: 44 T:
126 299	Маљуревац	3	44 40 52 21 13 31	77.25	0.5	5.5	09/10/1950	H: 44 T:
127 303	Братинац	3	44 38 46 21 14 50	78.76	0.4	5.5	08/10/1950	H: 44 T:
128 304	Братинац-село	3	44 38 45 21 15 29	88.16	0.5	13.2	08/10/1950	H: 45 T:

ОСНОВНИ ПОДАЦИ О СТАНИЦАМА ПОДЗЕМНИХ ВОДА

Редни бр. Бр.стан.	ПИЈЕЗОМЕТАР локација-ознака	Ранг. ст. Бр.мер.	Географ. ширина дужина	Кота "0" (мнм)	Вис. над. дела цеви (м)	Дубина уграђене цеви (м)	Почетак рада	Страна
-----------------------	--------------------------------	----------------------	------------------------------	-------------------	-------------------------------	--------------------------------	-----------------	--------

Назив подручја: **Млава** Укупно пијезометара: 5

129 319	Велико Село	3	44 29 49 21 18 05	96.55	0.6	5.4	08/01/1950	H: 45 T:
--------------------------	--------------------	---	----------------------	-------	-----	-----	------------	---------------------------

Назив подручја: **Мачва** Укупно пијезометара: 24

130 1	Засавица И - горња	3	44 58 18 19 30 00	81.4	0.16	8	01/10/1949	H: 46 T:
131 11А	Дреновац-село	3	44 51 28 19 43 07	78.65	1.18	14	06/10/1987	H: 46 T:
132 12А	Црна Бара-село	6	44 52 49 19 24 10	82.99	0.65	12.6	01/01/1989	H: 46 T:
133 16	Причиновић	3	44 50 32 19 38 06	80.6	0.2	9	01/10/1949	H: 47 T:
134 17А	Дреновац-село	3	44 51 35 19 42 40	79.59	1.01	14	06/10/1987	H: 47 T:
135 18А	Узвеће-село	3	44 52 35 19 36 55	82.32	1.11	13.89	06/10/1987	H: 47 T:
136 20	Белотић	3	44 48 42 19 33 24	82.75	0.25	5.5	01/10/1949	H: 48 T:
137 21	Богатић	3	44 49 53 19 30 45	84.11	0.27	5.8	01/10/1949	H: 48 T:
138 25	Клење	3	44 47 37 19 26 34	87.15	0.4	5.4	01/10/1949	H: 48 T:
139 27	Слепчевић	3	44 45 30 19 34 00	83.63	0.27	5.1	01/10/1949	H: 49 T:
140 28А	Мајур	3	44 46 45 19 40 00	80.91	0.85	13	06/10/1987	H: 49 T:
141 3	Ноћајски Салаш	3	44 57 20 19 37 15	79.08	0.4	6.4	01/10/1951	H: 49 T:
142 32	Дуваниште	3	44 44 27 19 31 41	86.46	0.35	5.5	01/10/1949	H: 50 T:
143 33	Петловача	3	44 43 57 19 28 10	89.68	0.45	7	01/10/1951	H: 50 T:
144 35	Бадовинци	3	44 45 47 19 22 18	90.9	0.18	6.6	01/10/1949	H: 50 T:
145 37	Прњавор	3	44 42 21 19 24 36	94.33	0.3	6.85	01/10/1949	H: 51 T:
146 4	Чевртија	3	44 55 14 19 41 00	78.51	0.25	7.2	01/10/1949	H: 51 T:

ОСНОВНИ ПОДАЦИ О СТАНИЦАМА ПОДЗЕМНИХ ВОДА

Редни бр. Бр.стан.	ПИЈЕЗОМЕТАР локација-ознака	Ранг. ст. Бр.мер.	Географ. ширина дужина	Кота "0" (мм)	Вис. над. дела цеви (м)	Дубина уграђене цеви (м)	Почетак рада	Страна
-----------------------	--------------------------------	----------------------	------------------------------	------------------	-------------------------------	--------------------------------	-----------------	--------

Назив подручја: **Мачва** Укупно пијезометара: 24

147 40	Јелав	3	44 37 40 19 16 39	107.02	0.2	5.1	01/01/1949	H: 51 T:
148 43	Лозничко поље	6	44 32 54 19 14 14	119.24	0.3	5.75	01/10/1949	H: 52 T:
149 44	Црна Бара-Васин шиб	6	44 51 27 19 22 51	83.13	0.94	11	06/10/1987	H: 52 T:
150 46	Бадовинци	6	44 47 21 19 23 43	88.54	0.35	9.65	06/10/1987	H: 52 T:
151 49	Шабац-Агенција ЈРБ	6	44 46 05 19 42 19	79.99	0.78	10	06/10/1987	H: 53 T:
152 6	Раденковић	3	44 55 02 19 30 22	82.38	0.26	8.2	01/10/1949	H: 53 T:
153 8	Глушци	3	44 53 10 19 34 54	81.5	0.15	8.3	01/10/1949	H: 53 T:

Назив подручја: **Панчевачки рит** Укупно пијезометара: 4

154 163	Борча-дубок	3	44 52 33 20 28 26	73.79	0.4	29.6	01/10/1994	H: 54 T:
155 164	Борча	3	44 52 33 20 28 25	72.52	0.32	11.68	01/10/1994	H: 54 T:
156 165	Чуварница-дубок	3	44 51 16 20 27 49	71.76	0.42	31.58	01/10/1994	H: 54 T:
157 166	Чуварница	3	44 51 16 20 27 49	71.88	0.37	11.63	01/10/1994	H: 55 T:

Назив подручја: **Подунавље** Укупно пијезометара: 4

208 601	Циглана	3	44 44 32 21 26 30	70.79	0.26	32	04/10/1994	H: 72 T:
209 602	Влашки Гај	3	44 44 17 21 26 40	69.36	0.51	28.3	04/10/1994	H: 72 T:
210 603	Царине	3	44 44 00 21 27 18	70.99	0.44	8.5	04/10/1994	H: 72 T:
211 604	Кумане	3	44 43 48 21 27 59	72.72	0.54	11.45	04/10/1994	H: 73 T:

Назив подручја: **Бачка** Укупно пијезометара: 51

162 0011	Сомбор-ГМС (С-1)	6	45 46 02 19 08 55	86.96	0.16	15.04	01/01/1992	H: 56 T:
---------------------------	-------------------------	---	----------------------	-------	------	-------	------------	---------------------------

ОСНОВНИ ПОДАЦИ О СТАНИЦАМА ПОДЗЕМНИХ ВОДА

Редни бр. Бр.стан.	ПИЈЕЗОМЕТАР локација-ознака	Ранг. ст. Бр.мер.	Географ. ширина дужина	Кота "0" (мм)	Вис. над. дела цеви (м)	Дубина уграђене цеви (м)	Почетак рада	Страна
Назив подручја: Бачка		Укупно пијезометара: 51						
163 0011/1	Сомбор (С-1/1)	6	45 46 02 19 08 55	87.06	0.22	5.98	01/01/1992	H: 56 T:
164 0011/2	Сомбор (С-1/2)	6	45 46 02 19 08 55	86.99	0.16	4.04	01/01/1992	H: 56 T:
165 0011/3	Сомбор (С-1/3)	6	45 46 02 19 08 55	87.04	0.17	3.03	01/01/1992	H: 57 T:
166 0011/Д	Сомбор (С-1/Д)	6	45 46 02 19 08 55	86.79	0.06	29.64	01/01/1992	H: 57 T:
167 0021	Алекса Шантић-парк (АС-	6	45 55 33 19 20 57	119.55	0.12	11.08	01/01/1992	H: 57 T: 9
168 0021/1	Алекса Шантић (АС-1/1)	6	45 55 33 19 20 57	119.57	0.16	7.04	01/01/1992	H: 58 T: 9
169 0021/Д	Алекса Шантић (АС-1/Д)	6	45 55 33 19 20 57	119.41	0.05	38.15	01/01/1992	H: 58 T: 9
170 0021-д	Алекса Шантић (АС-1/д)	6	45 55 33 19 20 57	119.51	0.05	38.15	01/01/1992	H: 58 T: 10
171 0031	Суботица-Микићево (М-1)	6	46 00 05 19 38 51	109.95	0.09	24.11	01/01/1992	H: 59 T:
172 0031/1	Суботица (М-1/1)	6	46 00 05 19 38 51	110.03	0.16	11.04	01/01/1992	H: 59 T:
173 0031/2	Суботица (М-1/2)	6	46 00 05 19 38 51	110.04	0.16	8.04	09/01/1989	H: 59 T:
174 0031/3	Суботица (М-1/3)	6	46 00 05 19 38 51	110.04	0.11	6.09	09/01/1989	H: 60 T:
175 0041	Његошево (Њ-1)	6	45 46 09 19 45 25	103.97	0.2	15.5	01/01/1992	H: 60 T: 10
176 0041/1	Његошево (Њ-1/1)	6	45 46 09 19 45 25	103.95	0.15	10.05	01/01/1992	H: 60 T:
177 0041/Д	Његошево (Њ-1/Д)	6	45 46 09 19 45 25	104	0.22	28.98	01/01/1992	H: 61 T: 10
178 0051	Стеријино-парк (СТ-1)	6	45 48 03 20 01 29	88.97	0.1	10.1	01/05/1992	H: 61 T: 11
179 0051/1	Стеријино (СТ-1/1)	6	45 48 03 20 01 29	89.09	0.24	6.96	01/05/1992	H: 61 T: 11
180 0051/Д	Стеријино (СТ-1/Д)	6	45 48 03 20 01 29	89.03	0.12	23.58	01/05/1992	H: 62 T: 11
181 0061	Надаљ (НА-1)	6	45 30 50 19 55 41	81.62	0.16	12.04	01/01/1992	H: 62 T: 12

ОСНОВНИ ПОДАЦИ О СТАНИЦАМА ПОДЗЕМНИХ ВОДА

Редни бр. Бр.стан.	ПИЈЕЗОМЕТАР локација-ознака	Ранг. ст. Бр.мер.	Географ. ширина дужина	Кота "0" (мнм)	Вис. над. дела цеви (м)	Дубина уграђене цеви (м)	Почетак рада	Страна
Назив подручја: Бачка		Укупно пијезометара: 51						
182 0061/1	Надаљ (НА-1/1)	6	45 30 50 19 55 41	81.59	0.18	7.02	01/01/1992	H: 62 T: 12
183 0061/2	Надаљ (НА-1/2)	6	45 30 50 19 55 41	81.59	0.18	5.02	01/01/1992	H: 63 T: 12
184 0061/Д	Надаљ (НА-1/Д)	6	45 30 50 19 55 41	81.67	0.13	15.57	01/01/1992	H: 63 T: 13
185 0071	Врбас-фарма (ВР-1)	6	45 34 45 19 40 20	86.49	0.14	24.56	01/01/1992	H: 63 T: 13
186 0071/1	Врбас (ВР-1/1)	6	45 34 45 19 40 20	86.54	0.13	14.07	01/01/1992	H: 64 T: 13
187 0071/2	Врбас (ВР-1/2)	6	45 34 45 19 40 20	86.62	0.19	9.51	01/01/1992	H: 64 T: 14
188 0071/Д	Врбас (ВР-1/Д)	6	45 34 45 19 40 20	86.54	0.19	35.01	01/01/1992	H: 64 T: 14
189 0081	Бач (Б-1)	6	45 24 55 19 13 39	82.09	0.14	20.06	01/01/1992	H: 65 T:
190 0081/1	Бач (Б-1/1)	6	45 24 55 19 13 39	82.08	0.14	8.56	01/01/1992	H: 65 T:
191 0081/2	Бач (Б-1/2)	6	45 24 55 19 13 39	82.04	0.13	3.27	01/01/1992	H: 65 T:
192 0081/3	Бач (Б-1/3)	6	45 24 55 19 13 39	82.08	0.16	2.54	01/01/1992	H: 66 T:
193 0091	Нови Сад-ГМС (РШ-1)	5	45 19 16 19 50 05	85.25	-0.17	21.9	01/01/1992	H: 66 T: 14
194 0091/1	Нови Сад (РШ-1/1)	5	45 19 16 19 50 05	85.54	-0.08	11.9	01/01/1992	H: 66 T: 15
195 0092	Нови Сад (РШ-2)	5	45 19 16 19 50 05	82.29	-0.14	14.9	01/01/1992	H: 67 T: 15
196 0093	Нови Сад (РШ-3)	5	45 19 16 19 50 05	83.81	-0.1	14.9	01/01/1992	H: 67 T: 15
197 0381/Д	Кањижа (ТКА-1/Д)	6	46 01 38 20 04 05	78.32	0.71	24.79	01/01/1992	H: 67 T:
198 0383	Кањижа (ТКА-3)	6	46 01 39 20 04 11	78.34	0.71	9.29	01/01/1992	H: 68 T:
199 0384	Кањижа (ТКА-4)	6	46 02 12 20 03 50	78.38	0.87	9.13	01/01/1992	H: 68 T:
200 0385	Кањижа (ТКА-5)	6	46 01 55 20 03 32	78.14	0.93	9.07	01/01/1992	H: 68 T:

ОСНОВНИ ПОДАЦИ О СТАНИЦАМА ПОДЗЕМНИХ ВОДА

Редни бр. Бр.стан.	ПИЈЕЗОМЕТАР локација-ознака	Ранг. ст. Бр.мер.	Географ. ширина дужина	Кота "0" (мнм)	Вис. над. дела цеви (м)	Дубина уграђене цеви (м)	Почетак рада	Страна
-----------------------	--------------------------------	----------------------	------------------------------	-------------------	-------------------------------	--------------------------------	-----------------	--------

Назив подручја: **Бачка** Укупно пијезометара: 51

201 0386	Кањижа (ТКА-6)	6	46 02 22 20 03 06	77.9	0.81	11.19	01/01/1992	H: 69 T:
202 0401/Д	Бурза (ТВР-1/Д)	6	45 40 56 20 05 20	78.31	0.93	23.07	01/01/1992	H: 69 T:
203 040-2Д	Бурза (ТВР-2/Д)	6	45 40 57 20 03 55	75.12	0.89	21.21	01/01/1992	H: 70 T:
204 0403/1	Бурза (ТВР-3/1)	6	45 40 54 20 02 17	80.79	0.86	15.94	01/01/1992	H: 70 T:
205 040-4	Бурза (ТВР-4)	6	45 40 55 20 05 01	76.71	0.89	11.31	01/01/1992	H: 71 T:
206 040-5	Бурза (ТВР-5)	6	45 40 55 20 04 45	76.28	0.84	11.36	01/01/1992	H: 71 T:
207 040-6	Бурза (ТВР-6)	6	45 40 56 20 03 03	75.66	0.91	10.39	01/01/1992	H: 72 T:
208 114	Чуруг (325)	2	45 27 00 20 02 00	81.48	0.5	9.5	01/01/1993	H: 72 T:
209 115	Госпођинци (333)	2	45 24 00 20 00 00	81.76	0.5	9.5	01/01/1993	H: 73 T:
210 116	Темерин (335)	2	45 24 00 19 54 00	80.74	0.5	9.5	01/01/1979	H: 73 T:
211 117	Бачки Јарак (362)	2	45 23 00 19 52 00	81.81	0.5	9.5	01/01/1989	H: 73 T:
212 314	Ратково (314)	2	45 26 53 19 20 30	85.91			02/15/1995	H: 74 T:

Назив подручја: **Банат** Укупно пијезометара: 84

213 0101	Б.Аранђелово (БА-1)	6	46 04 11 20 13 42	80.07	0.18	7.02	01/01/1992	H: 75 T: 16
214 0101/1	Б.Аранђелово (БА-1/1)	6	46 04 11 20 13 42	80.09	0.18	5.02	01/01/1992	H: 75 T: 16
215 0101/Д	Б.Аранђелово (БА-1/Д)	6	46 04 11 20 13 42	80.06	0.19	20.01	01/01/1992	H: 75 T: 16
216 0101-д	Б.Аранђелово (БА-1/д)	6	46 04 11 20 13 43	80.11	0.19	20.01	01/01/1992	H: 76 T: 17
217 0111	Кикинда (Кинђа) (К-1)	6	45 50 52 20 26 35	79.78	0.17	10.53	01/01/1992	H: 76 T: 17
218 0111/1	Кикинда (К-1/1)	6	45 50 52 20 26 35	79.7	0.14	5.06	01/01/1992	H: 76 T: 17

ОСНОВНИ ПОДАЦИ О СТАНИЦАМА ПОДЗЕМНИХ ВОДА

Редни бр. Бр.стан.	ПИЈЕЗОМЕТАР локација-ознака	Ранг. ст. Бр.мер.	Географ. ширина дужина	Кота "0" (мнм)	Вис. над. дела цеви (м)	Дубина уграђене цеви (м)	Почетак рада	Страна
Назив подручја: Банат		Укупно пијезометара: 84						
219 0111/2	Кикинда (К-1/2)	6	45 50 52 20 26 35	79.84	0.28	2.92	01/01/1992	H: 77 T: 18
220 0111/Д	Кикинда (К-1/Д)	6	45 50 52 20 26 35	79.88	0.2	33.2	01/01/1992	H: 77 T: 18
221 0121	Н.Црња-маш.радион. (НЦ-	6	45 39 38 20 35 19	77.16	0.24	17.16	01/01/1992	H: 77 T:
222 0121/1	Нова Црња (НЦ-1/1)	6	45 39 38 20 35 19	77.17	0.26	5.94	01/01/1992	H: 78 T:
223 0121/2	Нова Црња (НЦ-1/2)	6	45 39 38 20 35 19	77.18	0.27	4.53	01/01/1992	H: 78 T:
224 0131/1	Крајишник-фбр.(КР-1/1)	6	45 26 59 20 43 20	79.14	0.25	5.95	01/01/1992	H: 78 T:
225 0131/2	Крајишник (КР-1/2)	6	45 26 59 20 43 20	79.06	0.21	3.99	01/01/1992	H: 79 T:
226 0131/Д	Крајишник (КР-1/Д)	6	45 26 59 20 43 20	79.1	0.2	16	01/01/1991	H: 79 T:
227 0141	Зрењанин (ГМС) (ЗР-1)	6	45 23 56 20 22 54	81.04	0.22	11.98	01/01/1992	H: 79 T:
228 0141/1	Зрењанин (ЗР-1/1)	6	45 23 56 20 22 54	80.94	0.21	7.99	01/01/1991	H: 80 T:
229 0141/Д	Зрењанин (ЗР-1/Д)	6	45 23 56 20 22 54	81	0.17	43.33	01/01/1992	H: 80 T:
230 0141-д	Зрењанин (ЗР-1/д)	6	45 23 56 20 22 54	80.98	0.17	43.33	01/01/1992	H: 80 T:
231 0141д1	Зрењанин (ЗР-1/д-1)	6	45 23 56 20 22 54	81.06	0.21	18.49	01/01/1992	H: 81 T:
232 0151	Локве-комбинат (ЛК-1)	6	45 09 39 21 01 30	76.5	0.07	19.23	01/01/1992	H: 81 T:
233 0151/1	Локве (ЛК-1/1)	6	45 09 39 21 01 30	76.54	0.14	8.06	01/01/1992	H: 81 T:
234 0151/2	Локве (ЛК-1/2)	6	45 09 39 21 01 31	76.5	0.15	4.05	01/01/1992	H: 82 T:
235 0151/3	Локве (ЛК-1/3)	6	45 09 39 21 01 31	76.6	0.25	3.45	01/01/1992	H: 82 T:
236 0161	Дебелџача-ПИК (ДБ-1)	6	45 04 56 20 36 29	81.07	0.17	7.83	01/01/1992	H: 82 T: 18
237 0161/1	Дебелџача (ДБ-1/1)	6	45 04 56 20 36 29	81.08	0.19	5.01	01/01/1992	H: 83 T: 19

ОСНОВНИ ПОДАЦИ О СТАНИЦАМА ПОДЗЕМНИХ ВОДА

Редни бр. Бр.стан.	ПИЈЕЗОМЕТАР локација-ознака	Ранг. ст. Бр.мер.	Географ. ширина дужина	Кота "0" (мнм)	Вис. над. дела цеви (м)	Дубина уграђене цеви (м)	Почетак рада	Страна
Назив подручја: Банат		Укупно пијезометара: 84						
238 0161/2	Дебељача (ДБ-1/2)	6	45 04 56 20 36 29	81.07	0.19	4.01	01/01/1992	H: 83 T: 19
239 0161/Д	Дебељача (ДБ-1/Д)	6	45 04 56 20 36 29	81.09	0.19	30.01	01/01/1992	H: 83 T: 19
240 0171	Б.Карловац(ГМС)(БК-1)	6	45 03 01 21 02 32	93.82	0.11	17.09	01/01/1992	H: 84 T: 20
241 0171/1	Б.Карловац (БК-1/1)	6	45 03 01 21 02 32	93.87	0.13	10.07	01/01/1992	H: 84 T: 20
242 0171/2	Б.Карловац (БК-1/2)	6	45 03 01 21 02 32	93.82	0.11	5.89	01/01/1992	H: 84 T:
243 0171/Д	Б.Карловац (БК-1/Д)	6	45 03 02 21 02 32	93.7	0.06	32.14	01/01/1992	H: 85 T: 20
244 0172	Банатски Карловац (БК-2)	6	45 03 19 21 02 35	89.62	0.12	17.08	01/01/1992	H: 85 T: 21
245 0172/1	Банатски Карловац (БК-	6	45 03 19 21 02 34	89.7	0.18	10.02	01/01/1992	H: 85 T: 21
246 0173	Банатски Карловац (БК-3)	6	45 02 46 21 02 27	96.02	0.12	17.08	01/01/1992	H: 86 T: 21
247 0181	Ковин-Пољ.школа (КО-1)	6	44 45 51 20 59 21	78.53	0.18	15.72	01/01/1992	H: 86 T:
248 0181/1	Ковин (КО-1/1)	6	44 45 51 20 59 21	78.61	0.2	8.4	01/01/1992	H: 86 T:
249 0181/Д	Ковин (КО-1/Д)	6	44 45 51 20 59 21	78.63	0.23	28.97	01/01/1992	H: 87 T:
250 0181-д	Ковин (КО-1/д)	6	44 45 51 20 59 21	78.62	0.23	28.97	01/01/1992	H: 87 T:
251 0371/Д	Нови Кнежевац (ТК-1/Д)	6	46 05 15 20 03 17	78.8	0.88	27.12	01/01/1992	H: 87 T:
252 0372/1	Нови Кнежевац (ТК-2/1)	6	46 05 03 20 04 28	78.46	0.93	10.07	01/01/1992	H: 88 T:
253 0372/Д	Нови Кнежевац (ТК-2/Д)	6	46 05 01 20 04 34	78.78	1.28	27.72	01/01/1992	H: 88 T:
254 0373/Д	Нови Кнежевац (ТК-3/Д)	6	46 04 46 20 05 55	78.08	0.75	25.25	01/01/1992	H: 88 T:
255 0374	Нови Кнежевац (ТК-4)	6	46 05 12 20 03 35	78.49	0.95	13.55	01/01/1992	H: 89 T:
256 0375	Нови Кнежевац (ТК-5)	6	46 05 08 20 03 49	77.87	0.91	8.09	01/01/1992	H: 89 T:

ОСНОВНИ ПОДАЦИ О СТАНИЦАМА ПОДЗЕМНИХ ВОДА

Редни бр. Бр.стан.	ПИЈЕЗОМЕТАР локација-ознака	Ранг. ст. Бр.мер.	Географ. ширина дужина	Кота "0" (мнм)	Вис. над. дела цеви (м)	Дубина уграђене цеви (м)	Почетак рада	Страна
Назив подручја: Банат		Укупно пијезометара: 84						
257 0376	Нови Кнежевац (ТК-6)	6	46 04 49 20 05 13	78.22	0.85	8.15	01/01/1992	<i>H:</i> 89 <i>T:</i>
258 0391/1	Падеј (ТП-1/1)	6	45 47 36 20 09 37	77.8	0.92	11.58	01/01/1992	<i>H:</i> 90 <i>T:</i>
259 0391/Д	Падеј (ТП-1/Д)	6	45 47 36 20 09 34	77.81	0.94	21.46	01/01/1992	<i>H:</i> 90 <i>T:</i>
260 0392	Падеј (ТП-2)	6	45 47 33 20 10 03	77.18	0.96	11.84	01/01/1992	<i>H:</i> 90 <i>T:</i>
261 0393	Падеј (ТП-3)	6	45 47 31 20 11 33	77.56	0.94	11.56	01/01/1992	<i>H:</i> 91 <i>T:</i>
262 0394	Падеј (ТП-4)	6	45 47 36 20 09 44	77.75	0.87	11.63	01/01/1992	<i>H:</i> 91 <i>T:</i>
263 0395	Падеј (ТП-5)	6	45 47 42 20 10 27	77.32	0.97	12.03	01/01/1992	<i>H:</i> 91 <i>T:</i>
264 0396	Падеј (ТП-6)	6	45 47 39 20 10 52	76.79	0.85	12.15	01/01/1992	<i>H:</i> 92 <i>T:</i>
265 0401	Бурза-Велики рит (ТБ-1)	6	45 38 06 20 06 37	77.66	0.9	12.1	01/01/1992	<i>H:</i> 92 <i>T:</i>
266 0402/Д	Бурза (ТБ-2/Д)	6	45 37 55 20 08 23	75.73	0.91	21.69	01/01/1992	<i>H:</i> 92 <i>T:</i>
267 0403/Д	Бурза (ТБ-3/Д)	6	45 37 48 20 09 52	76.14	0.93	32.07	01/01/1992	<i>H:</i> 93 <i>T:</i>
268 0404	Бурза (ТБ-4)	6	45 37 59 20 07 49	75.81	0.86	19.64	01/01/1992	<i>H:</i> 93 <i>T:</i>
269 0406	Бурза (ТБ-6)	6	45 37 47 20 10 33	80.64	0.67	17.33	01/01/1992	<i>H:</i> 93 <i>T:</i>
270 0451	Сечањ (ТД-1)	6	45 21 37 20 44 04	76.33	0.51	5.99	01/01/1992	<i>H:</i> 94 <i>T:</i>
271 0451/Д	Сечањ (ТД-1/Д)	66	45 21 38 20 44 10	76.34	0.52	17.48	01/01/1992	<i>H:</i> 94 <i>T:</i>
272 0452	Сечањ (ТД-2)	6	45 22 08 20 43 52	76.32	0.49	6.01	01/01/1992	<i>H:</i> 94 <i>T:</i>
273 0452/Д	Сечањ (ТД-2/Д)	6	45 22 06 20 43 54	76.31	0.49	17.01	01/01/1992	<i>H:</i> 95 <i>T:</i>
274 0453	Сечањ (ТД-3)	6	45 22 38 20 43 42	79.22	0.37	20.63	01/01/1992	<i>H:</i> 95 <i>T:</i>
275 0453/Д	Сечањ (ТД-3/Д)	6	45 19 45 20 44 46	79.62	0.48	19.52	01/01/1992	<i>H:</i> 95 <i>T:</i>

ОСНОВНИ ПОДАЦИ О СТАНИЦАМА ПОДЗЕМНИХ ВОДА

Редни бр. Бр.стан.	ПИЈЕЗОМЕТАР локација-ознака	Ранг. ст. Бр.мер.	Географ. ширина дужина	Кота "0" (мм)	Вис. над. дела цеви (м)	Дубина уграђене цеви (м)	Почетак рада	Страна
Назив подручја: Банат		Укупно пијезометара: 84						
276 045Л1	Сечањ (ТЛ-1)	6	45 21 12 20 44 19	78.92	0.51	18.99	01/01/1992	H: 96 T:
277 045Л2	Сечањ (ТЛ-2)	6	45 20 55 20 44 30	78.67	0.21	19.99	01/01/1992	H: 96 T:
278 045Л4	Сечањ (ТЛ-4)	6	45 20 30 20 44 39	79.48	0.49	10.01	01/01/1992	H: 96 T:
279 045Л5	Сечањ (ТЛ-5)	6	45 19 52 20 44 47	79.6	0.38	11.12	01/01/1992	H: 97 T:
280 0491	Врачев Гај (НВГ-1)	6	44 54 07 21 23 23	83.46	0.96	10.04	01/01/1992	H: 97 T:
281 0492	Врачев Гај (НВГ-2)	6	44 53 51 21 23 07	81.42	0.9	9.1	01/01/1992	H: 97 T:
282 0493	Врачев Гај (НВГ-3)	6	44 52 17 21 23 27	77.24	0.94	8.06	01/01/1992	H: 98 T:
283 236/1	Јерменовци (Ј-1)	2	45 11 09 21 02 59	79.26	0.55	8	01/01/1993	H: 98 T:
284 272	Селеуш (СЕ-1)	2	45 07 35 20 55 41	79.21	0.59	8	01/01/1992	H: 98 T:
285 304/4	Стража (СТ-1)	2	44 58 35 21 18 36	107.56	0.42	20	01/01/1985	H: 99 T:
286 340/А	Црвена Црква (ЦЦ-1)	2	44 54 06 21 22 21	80.63	0.55	10	01/01/1992	H: 99 T:
287 372	Кусић (КУ-1)	2	44 52 33 21 29 28	96.26	0.6	10.5	01/01/1992	H: 99 T:
288 373/А	Банатска Паланка (БП-1)	2	44 50 45 21 20 14	93.43	0.44	10.5	01/01/1992	H: 100 T:
289 ЛП1012	Дубовац	3	44 47 46 21 15 14	75.26	0.71	17.79	05/01/1997	H: 100 T:
290 ЛП722	Старчево	3	44 48 40 20 40 38	70.39	0.37	29.83	05/01/1997	H: 100 T:
291 ЛП927	Црвеначки рит	3	44 45 38 21 02 35	69.15	0.85	14.15	05/01/1997	H: 101 T:
292 П8	Дубовац	3	44 50 37 21 13 40	94.79	0.85	30	05/01/1997	H: 101 T:
293 ПД15	Ковин	3	44 46 28 21 01 16	86.72	0.42	30	05/01/1997	H: 101 T:
294 ПД25	Иваново	3	44 45 25 20 40 09	69.66	0.35	17	05/01/1997	H: 102 T:

ОСНОВНИ ПОДАЦИ О СТАНИЦАМА ПОДЗЕМНИХ ВОДА

Редни бр. Бр.стан.	ПИЈЕЗОМЕТАР локација-ознака	Ранг. ст. Бр.мер.	Географ. ширина дужина	Кота "0" (мнм)	Вис. над. дела цеви (м)	Дубина уграђене цеви (м)	Почетак рада	Страна
-----------------------	--------------------------------	----------------------	------------------------------	-------------------	-------------------------------	--------------------------------	-----------------	--------

Назив подручја: **Банат** Укупно пијезометара: 84

295 ПП721	Старчево	3	44 48 40 20 40 14	70.97	0.3	9	05/01/1997	H: 102 T:
296 ПП930	Ковин	3	44 46 12 21 01 15	71.41	0.35	10.15	05/01/1997	H: 102 T:

Назив подручја: **Срем** Укупно пијезометара: 19

297 0191/Д	Марадик (МА-1/Д)	6	45 06 19 20 00 38	164.86	0.18	25.02	01/01/1992	H: 103 T: 22
298 0201	"Инђија " "Инђија Семе" "	6	45 03 19 20 06 26	112.13	0.2	16.2	01/01/1992	H: 103 T: 22
299 0201/1	Инђија (ИН-1/1)	6	45 03 19 20 06 26	112.13	0.23	9.97	01/01/1992	H: 103 T: 22
300 0201/Д	Инђија (ИН-1/Д)	6	45 03 19 20 06 26	112.14	0.22	21.98	01/01/1992	H: 104 T: 23
301 0221	Никинци-Економија (НИ-1)	6	44 50 48 19 50 38	80.45	0.16	16.24	01/01/1992	H: 104 T: 23
302 0221/1	Никинци (НИ-1/1)	6	44 50 48 19 50 38	80.47	0.16	8.54	01/01/1992	H: 104 T: 23
303 0221/2	Никинци (НИ-1/2)	6	44 50 48 19 50 38	80.49	0.17	5.03	01/01/1992	H: 105 T: 24
304 0221/Д	Никинци (НИ-1/Д)	6	44 50 48 19 50 38	80.47	0.16	24.44	03/20/1990	H: 105 T: 24
305 0241	Шид-ант.радио Шид (С-1)	6	45 07 41 19 13 17	101.22	0.15	11.55	01/01/1992	H: 105 T: 24
306 0241/Д	Шид (С-1/Д)	6	45 07 41 19 13 17	101.06	0.08	41.12	01/01/1992	H: 106 T: 25
307 0241-д	Шид (С-1/д)	6	45 07 41 19 13 17	101.08	0.08	41.12	01/01/1992	H: 106 T: 25
308 0241д1	Шид (С-1/д-1)	6	45 07 41 19 13 17	101.1	0.05	17.15	01/01/1992	H: 106 T: 25
309 137	Обреж	3	44 44 15 19 58 30	78.99	0.55	7	11/10/1949	H: 107 T:
310 142	Хртковци	3	44 52 46 19 46 32	80.8	0.89	9	07/10/1949	H: 107 T:
311 145	Прхово	3	44 52 59 20 00 20	77.67	0.4	6	07/10/1949	H: 107 T:
312 146	Крњешевци	3	44 53 10 20 08 28	76.1	0.55	6	06/10/1949	H: 108 T:

ОСНОВНИ ПОДАЦИ О СТАНИЦАМА ПОДЗЕМНИХ ВОДА

Редни бр. Бр.стан.	ПИЈЕЗОМЕТАР локација-ознака	Ранг. ст. Бр.мер.	Географ. ширина дужина	Кота "0" (мнм)	Вис. над. дела цеви (м)	Дубина уграђене цеви (м)	Почетак рада	Страна
-----------------------	--------------------------------	----------------------	------------------------------	-------------------	-------------------------------	--------------------------------	-----------------	--------

Назив подручја: **Срем**

Укупно пијезометара: 19

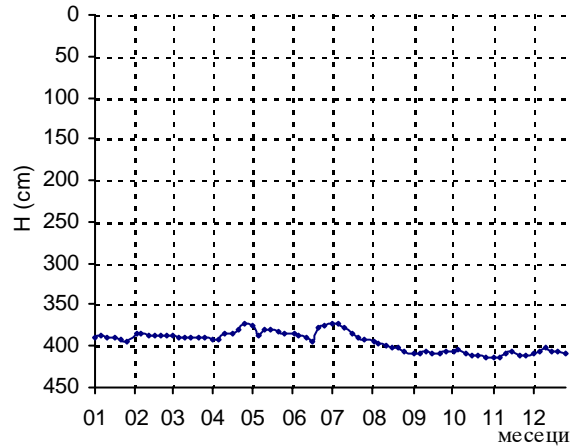
313 64	Батајница	3	44 54 01 20 16 25	77.78	0.2	4.5	01/10/1949	H: 108 T:
314 67	Сремска Митровица	2	44 59 52 19 40 08	85.74	0.14	8.2	06/10/1949	H: 108 T:
315 85	Сремска Митровица	2	44 57 19 19 40 22	81.57	0.43	8	01/01/1993	H: 109 T:

НИВОИ ПОДЗЕМНИХ ВОДА

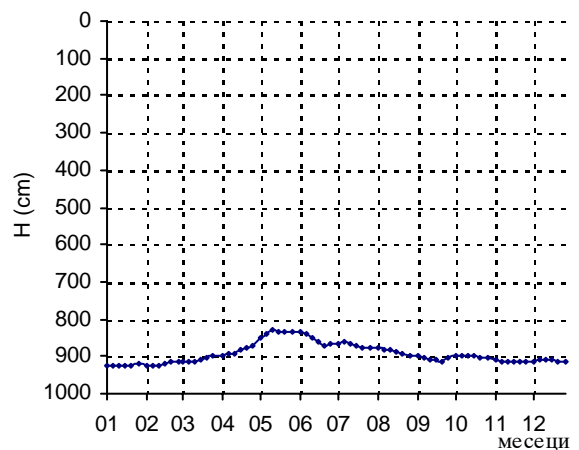
Подручје

**ВЕЛИКА
МОРАВА**

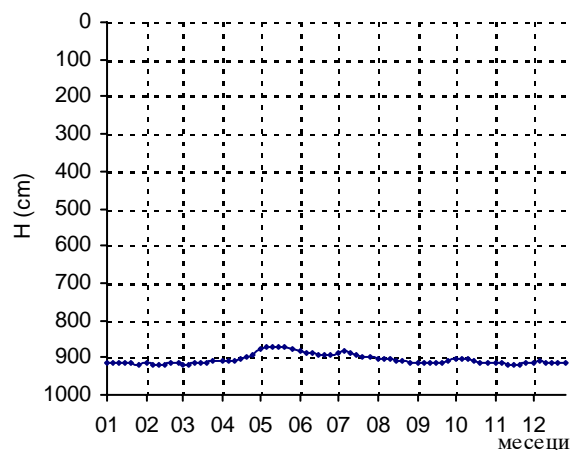
Шифра станице:	901A											Подручје:	Кота "0" (мм): 78.37		
Назив пијезометра:	Осипаоница село											Велика Морава	Кота терена (мм): 77.52		
Дан	I	II	III	IV	V	VI	VII	VIII	IX	X	XI	XII			
01	390	386	388	392	376	385	374	395	409	406	413	408			
05	387	386	391	393	387	387	373	397	408	405	413	406			
10	389	387	390	384	380	391	378	399	407	410	409	403			
15	391	388	391	384	381	395	385	401	408	411	407	407			
20	393	388	390	380	383	378	390	403	409	412	411	406			
25	395	387	389	374	384	376	393	406	406	414	412	408			
Ср.	391	387	390	385	382	385	382	400	408	410	411	406			
Макс.	387	386	388	374	376	376	373	395	406	405	407	403			
Мин.	395	388	391	393	387	395	393	406	409	414	413	408			
Год. макс:	373		Ср. год:	395		Год. мин:	414								
Датум:	05.07.2001.		Т (°C)	<input checked="" type="checkbox"/>		Датум:	25.10.2001.								

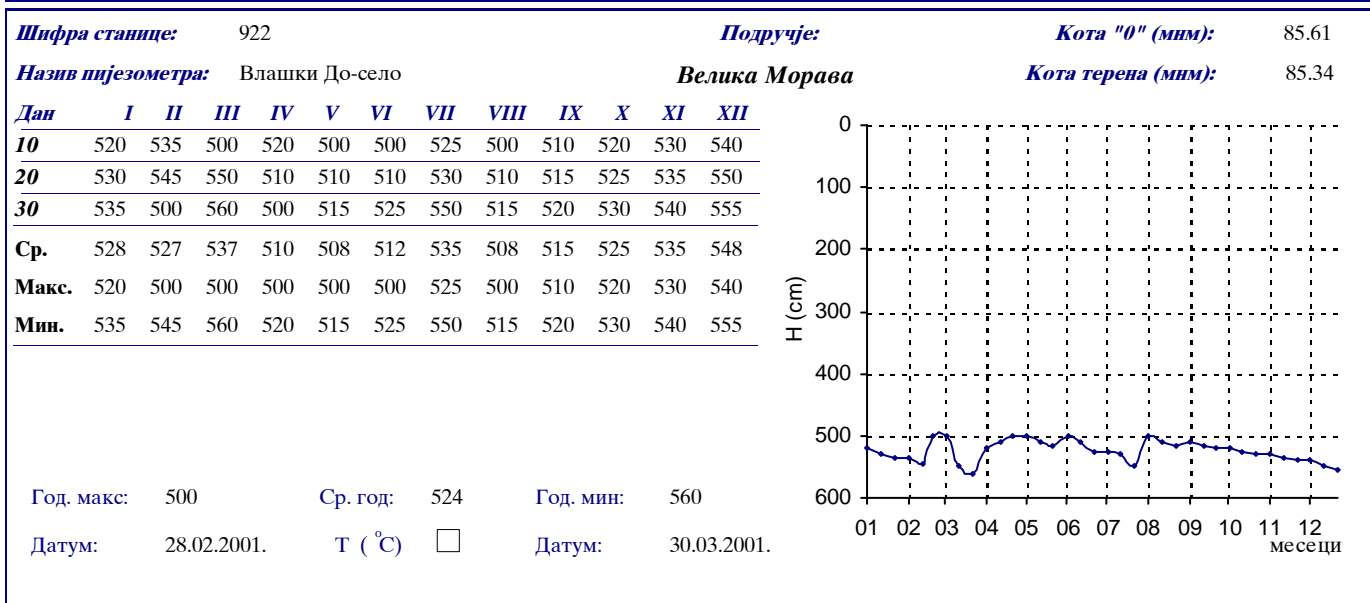
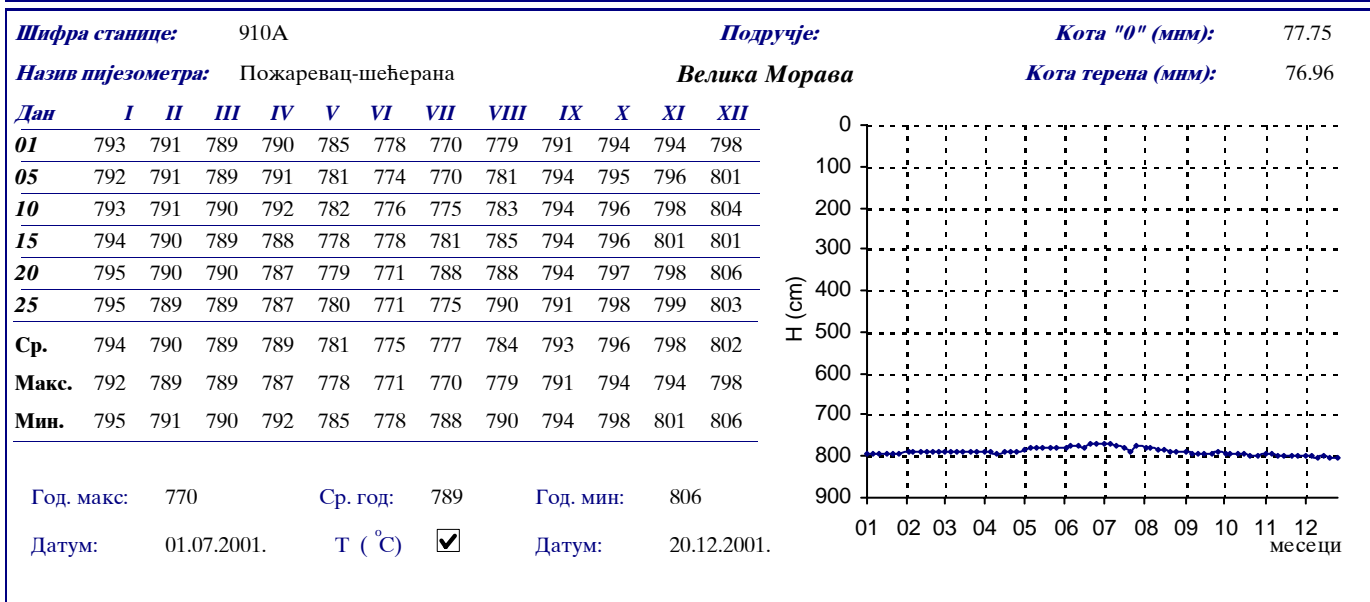
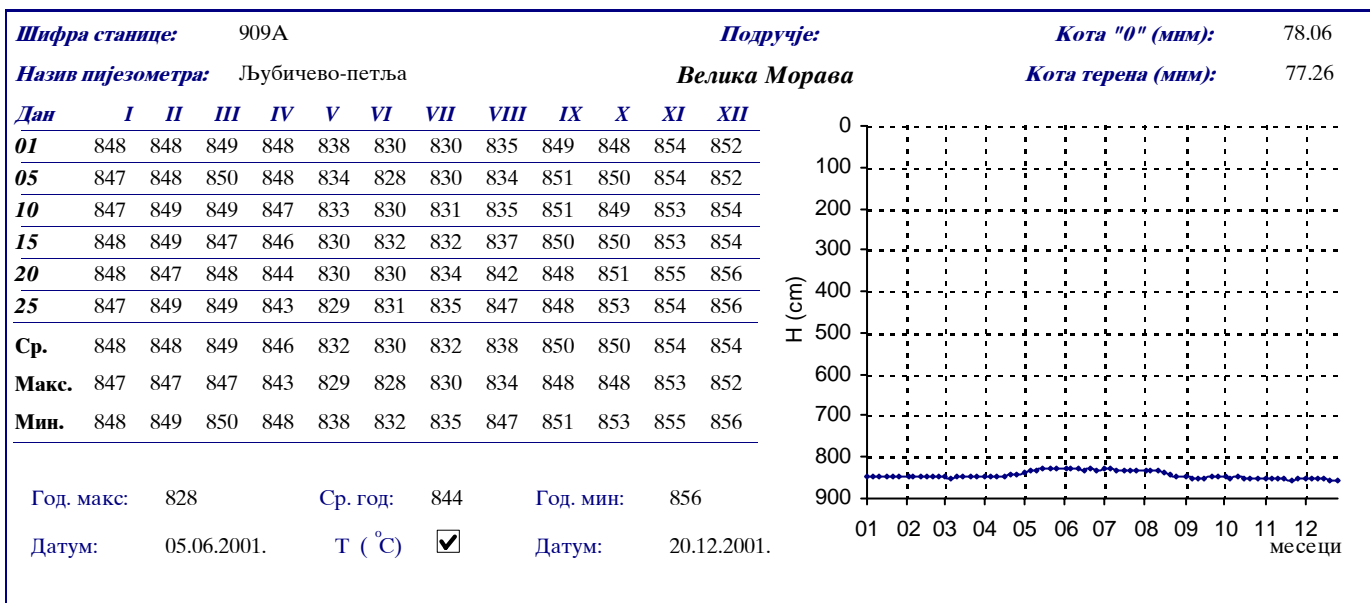


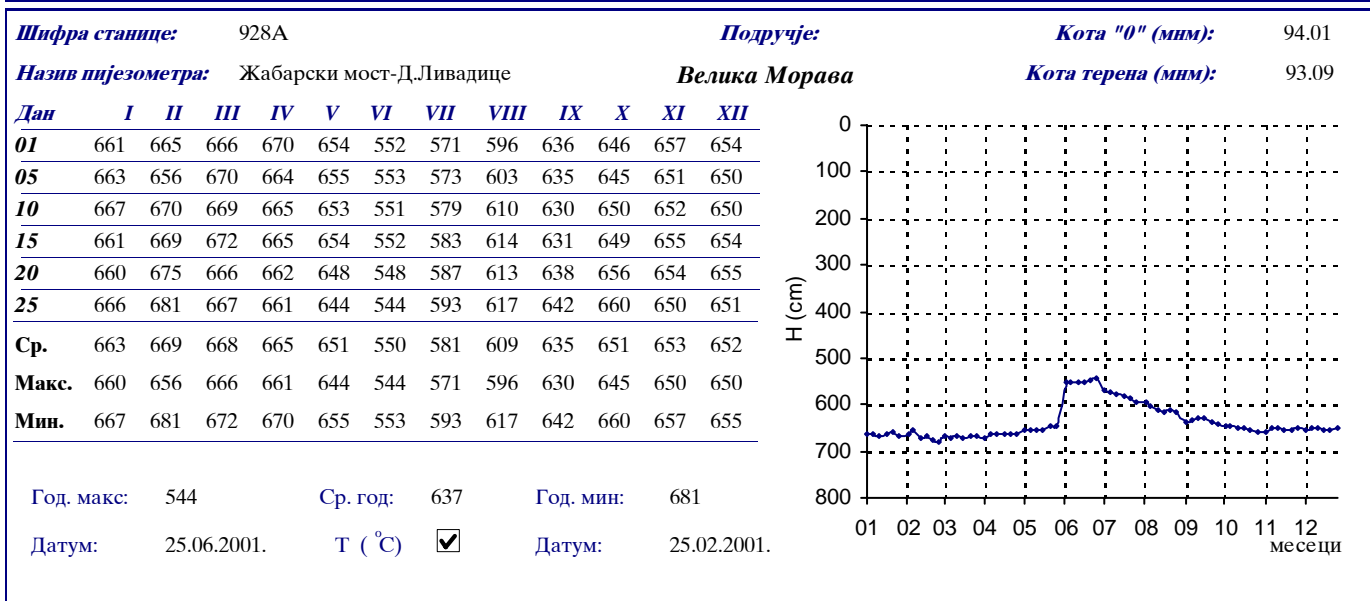
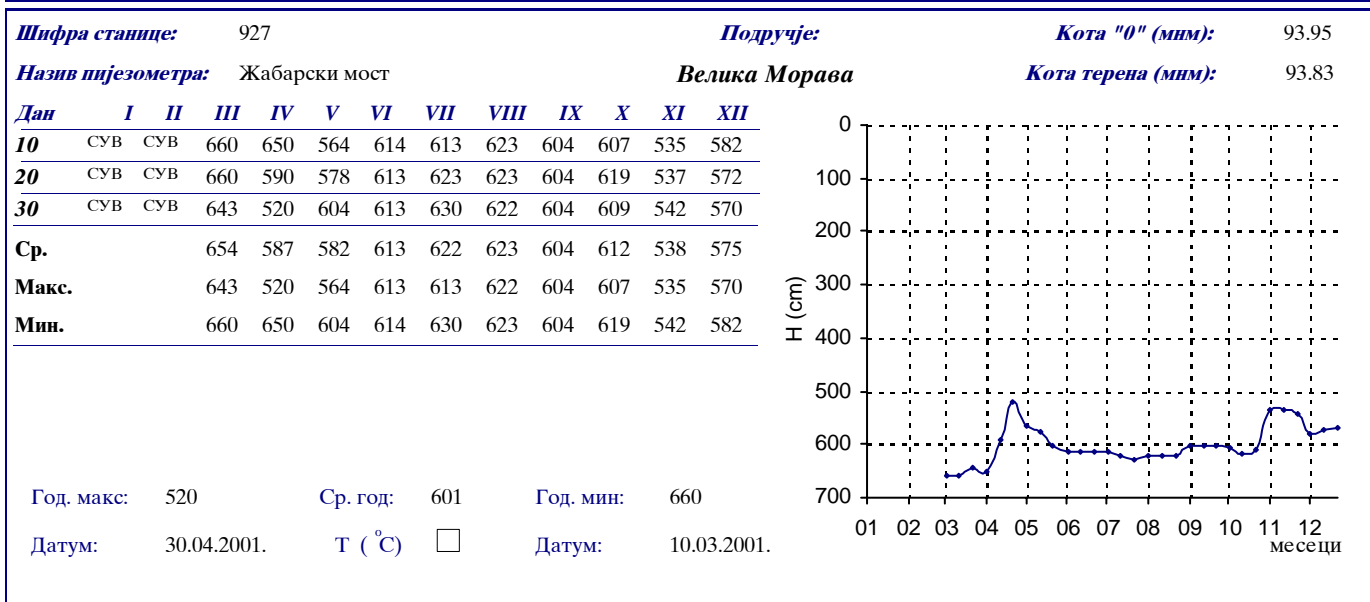
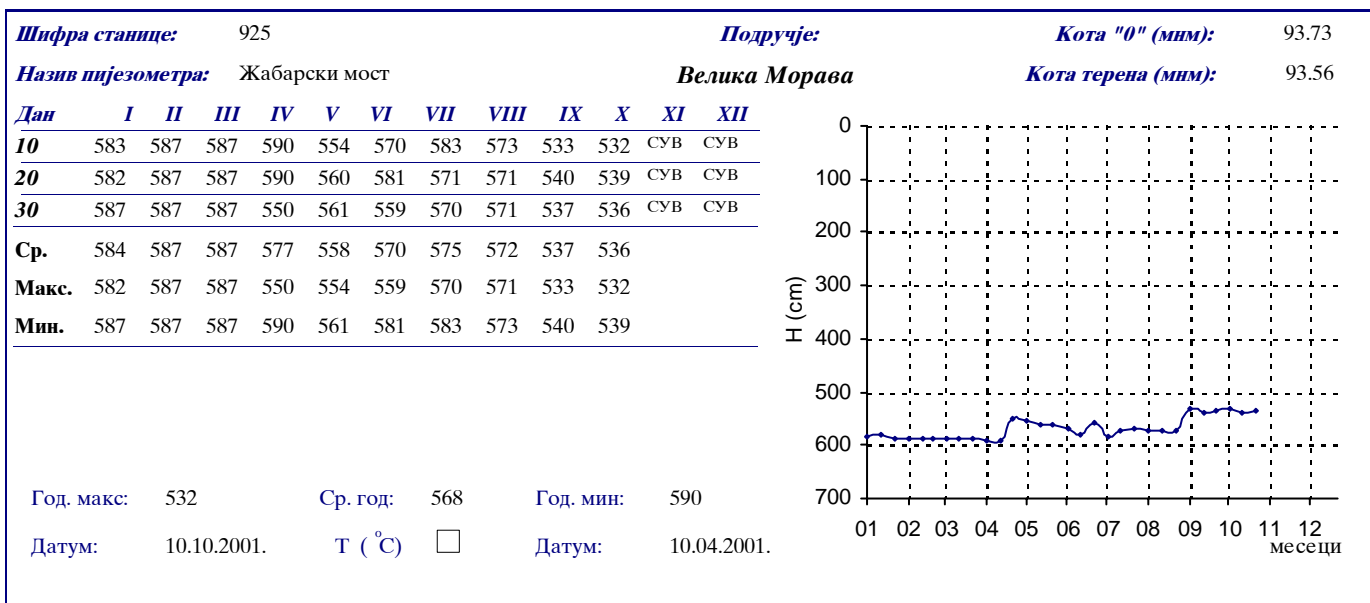
Шифра станице:	904A											Подручје:	Кота "0" (мм): 79.81		
Назив пијезометра:	Осипаоница-водна зајед.											Велика Морава	Кота терена (мм): 79.11		
Дан	I	II	III	IV	V	VI	VII	VIII	IX	X	XI	XII			
01	925	924	913	898	852	836	864	879	898	900	908	912			
05	927	923	916	893	837	838	860	880	903	896	912	911			
10	926	923	912	891	831	848	866	882	907	897	916	909			
15	924	920	909	885	832	860	870	887	908	901	916	910			
20	923	917	904	879	834	870	875	891	912	903	917	912			
25	921	913	898	873	835	868	878	896	906	905	917	914			
Ср.	924	920	909	887	837	853	869	886	906	900	914	911			
Макс.	921	913	898	873	831	836	860	879	898	896	908	909			
Мин.	927	924	916	898	852	870	878	896	912	905	917	914			
Год. макс:	831		Ср. год:	893		Год. мин:	927								
Датум:	10.05.2001.		Т (°C)	<input type="checkbox"/>		Датум:	05.01.2001.								



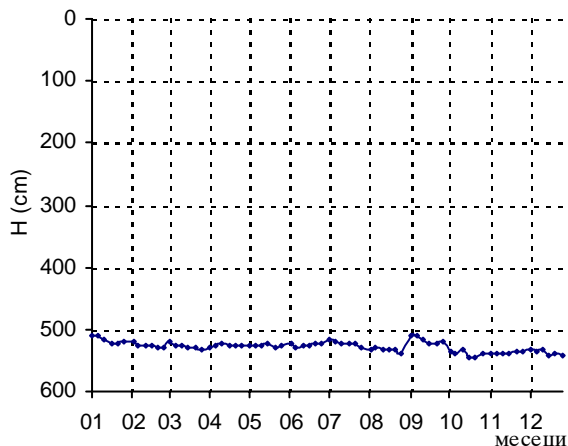
Шифра станице:	908A											Подручје:	Кота "0" (мм): 78.18		
Назив пијезометра:	Љубичево-ергела											Велика Морава	Кота терена (мм): 77.41		
Дан	I	II	III	IV	V	VI	VII	VIII	IX	X	XI	XII			
01	917	917	919	909	879	882	888	903	914	906	916	914			
05	916	918	921	910	871	886	885	904	916	903	916	911			
10	916	919	917	909	872	890	888	905	915	905	918	912			
15	917	918	912	905	872	894	893	907	915	908	919	917			
20	917	917	912	897	874	895	897	909	914	913	918	915			
25	918	917	911	891	877	891	901	912	909	916	917	914			
Ср.	917	918	915	904	874	890	892	907	914	909	917	914			
Макс.	916	917	911	891	871	882	885	903	909	903	916	911			
Мин.	918	919	921	910	879	895	901	912	916	916	919	917			
Год. макс:	871		Ср. год:	906		Год. мин:	921								
Датум:	05.05.2001.		Т (°C)	<input checked="" type="checkbox"/>		Датум:	05.03.2001.								



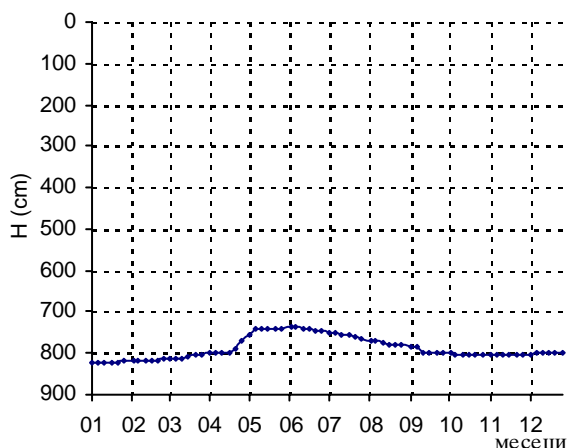




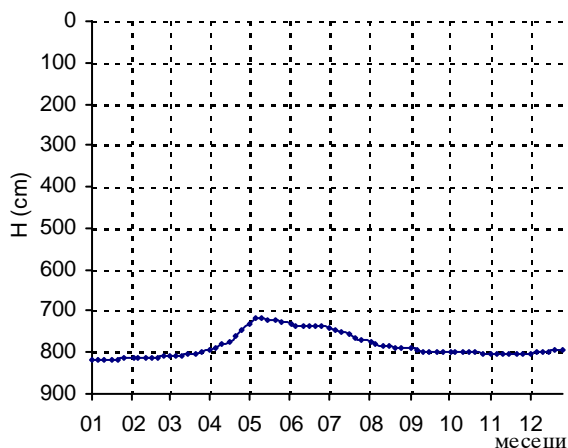
Шифра станице:	929А											Подручје:	Кота "0" (мм): 93.26		
Назив пијезометра:	Д.Ливадице-село											Велика Морава	Кота терена (мм): 92.35		
Дан	I	II	III	IV	V	VI	VII	VIII	IX	X	XI	XII			
01	509	521	520	530	526	524	518	532	509	536	540	534			
05	511	525	526	525	525	528	519	531	511	538	539	535			
10	515	527	525	524	525	527	524	533	515	533	538	534			
15	523	526	528	525	524	526	523	533	523	544	539	541			
20	522	530	531	527	528	523	524	532	522	547	535	540			
25	521	529	532	526	527	524	530	538	521	540	535	541			
Ср.	517	526	527	526	526	525	523	533	517	540	538	538			
Макс.	509	521	520	524	524	523	518	531	509	533	535	534			
Мин.	523	530	532	530	528	528	530	538	523	547	540	541			
Год. макс:	509		Ср. год:		528		Год. мин:		547						
Датум:	01.01.2001.		Т (°C)		<input checked="" type="checkbox"/>		Датум:		20.10.2001.						

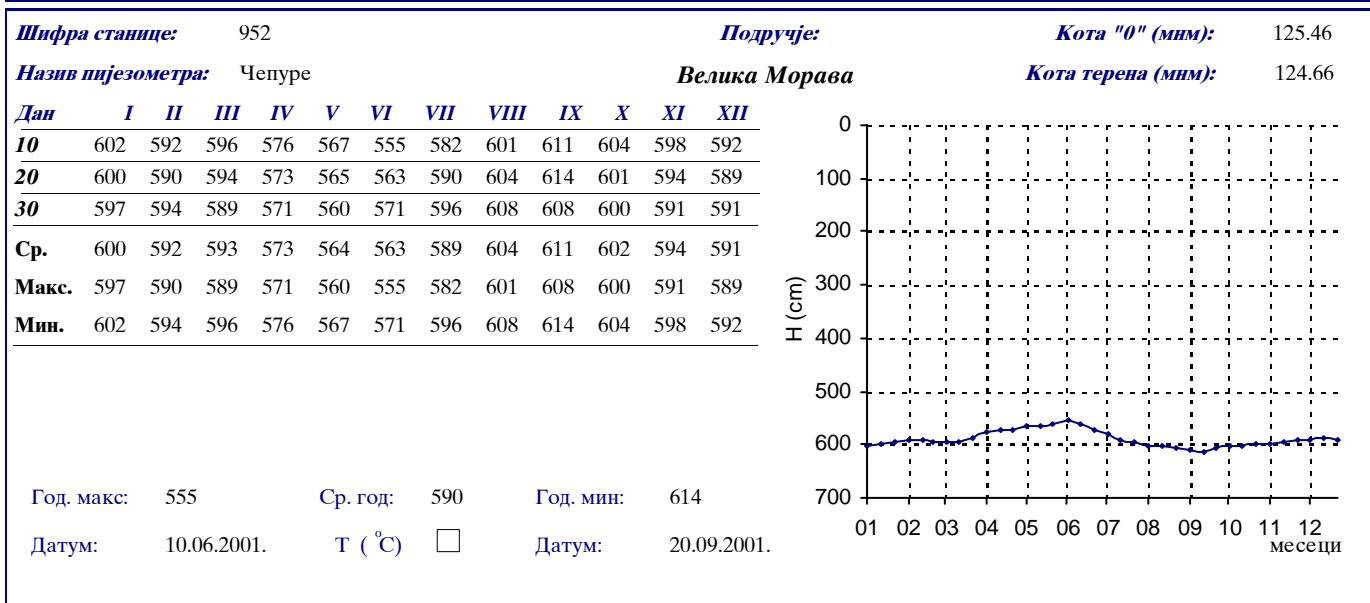
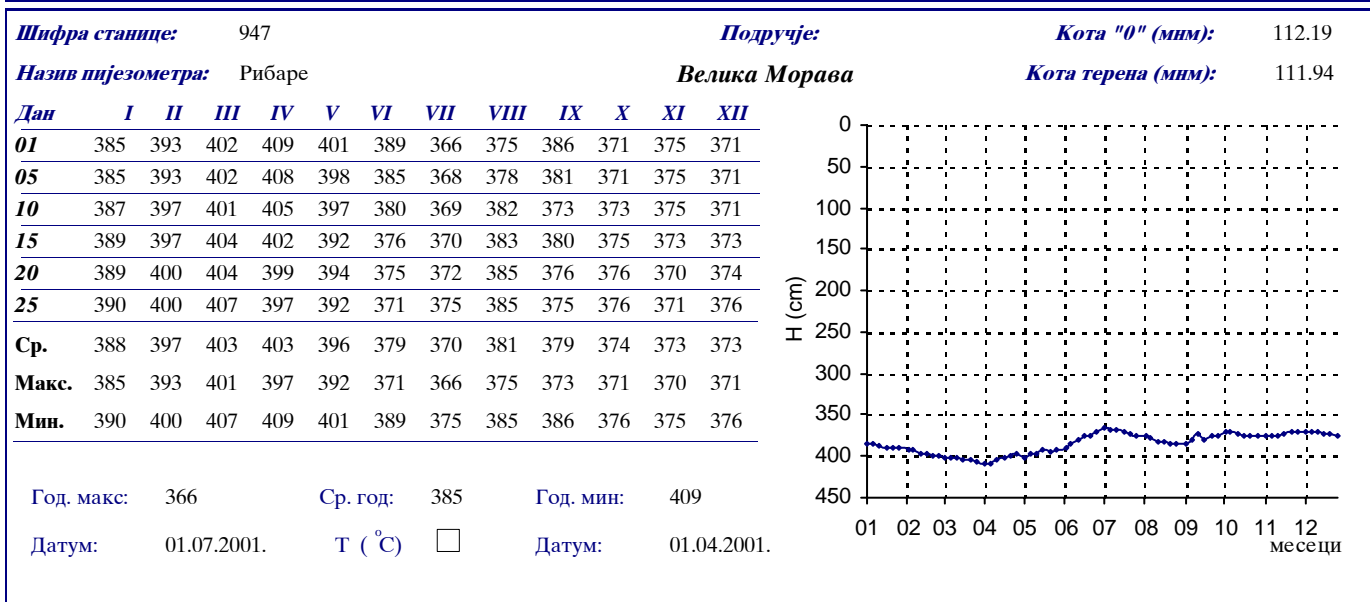
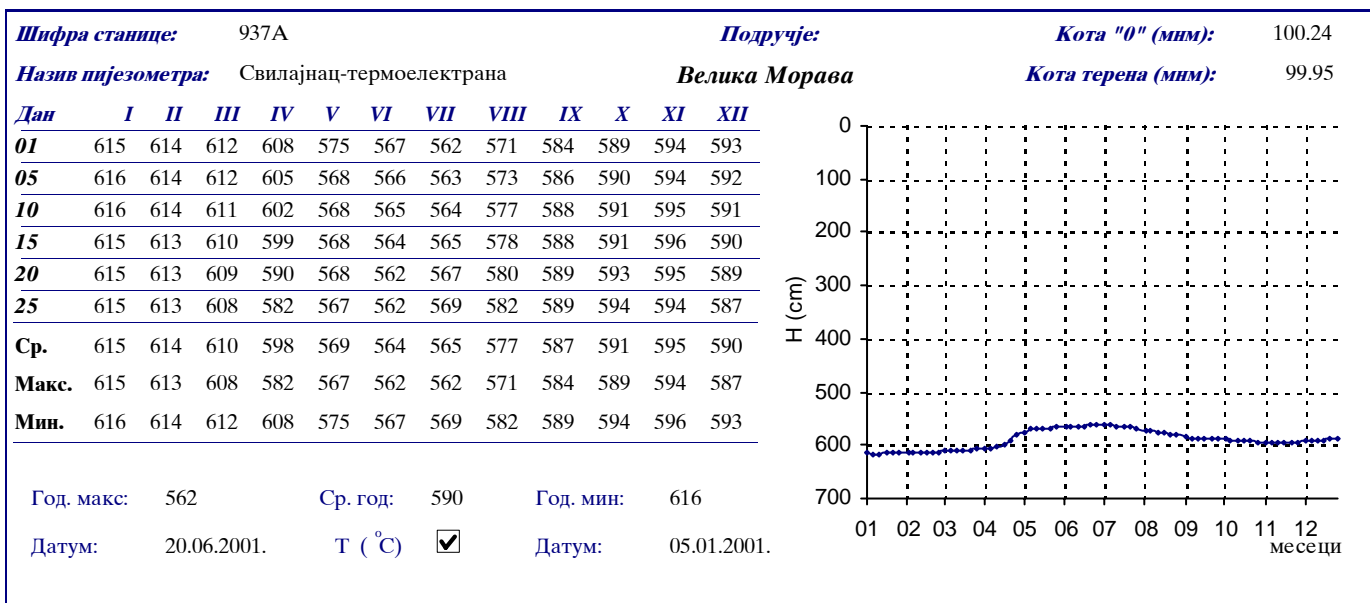


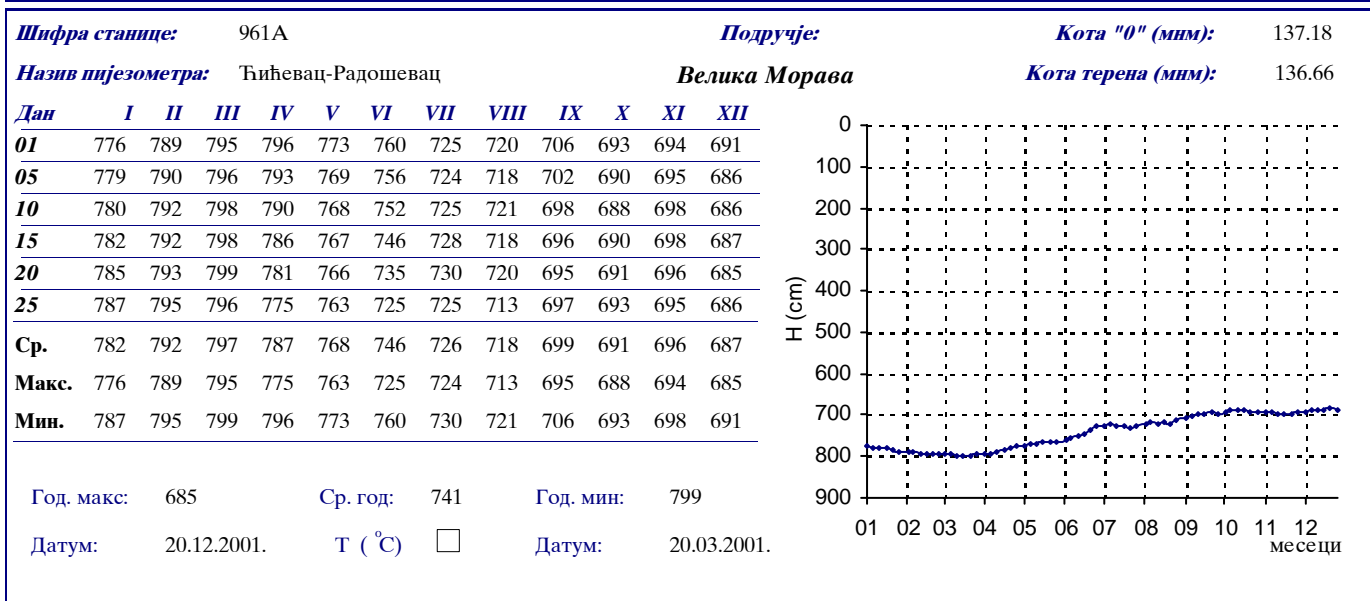
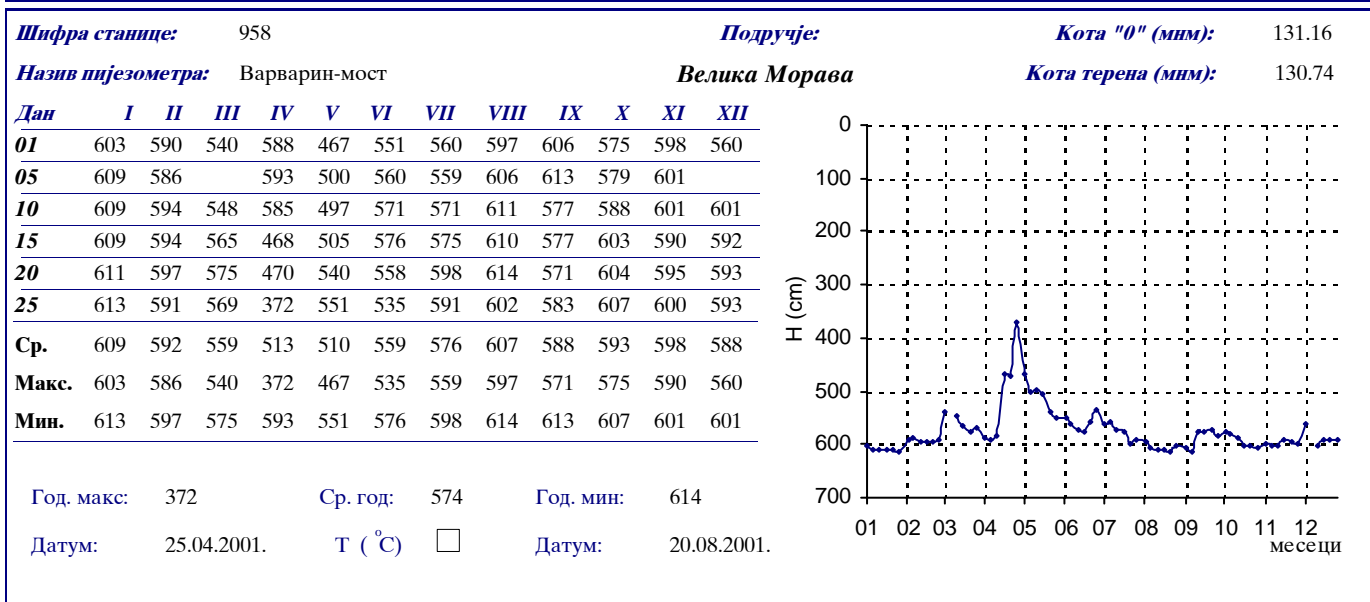
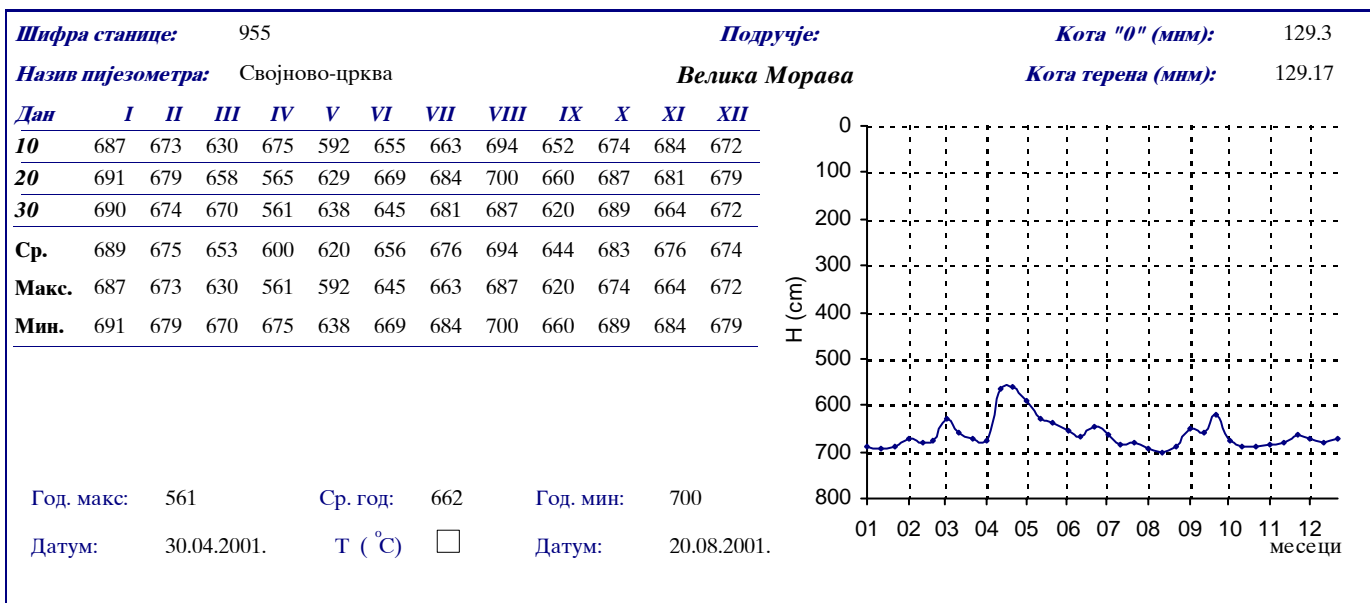
Шифра станице:	933А											Подручје:	Кота "0" (мм): 101.62		
Назив пијезометра:	Марковачки мост											Велика Морава	Кота терена (мм): 100.79		
Дан	I	II	III	IV	V	VI	VII	VIII	IX	X	XI	XII			
01	824	819	814	800	757	738	750	769	784	801	804	802			
05	824	818	813	799	742	737	752	772	786	802	805	801			
10	823	818	811	798	742	740	754	776	799	802	806	800			
15	822	817	809	797	741	743	757	778	800	803	805	799			
20	821	816	806	787	740	745	761	780	800	803	804	798			
25	820	815	803	772	739	747	765	782	801	804	803	797			
Ср.	822	817	809	792	744	742	757	776	795	803	805	800			
Макс.	820	815	803	772	739	737	750	769	784	801	803	797			
Мин.	824	819	814	800	757	747	765	782	801	804	806	802			
Год. макс:	737		Ср. год:		788		Год. мин:		824						
Датум:	05.06.2001.		Т (°C)		<input checked="" type="checkbox"/>		Датум:		01.01.2001.						

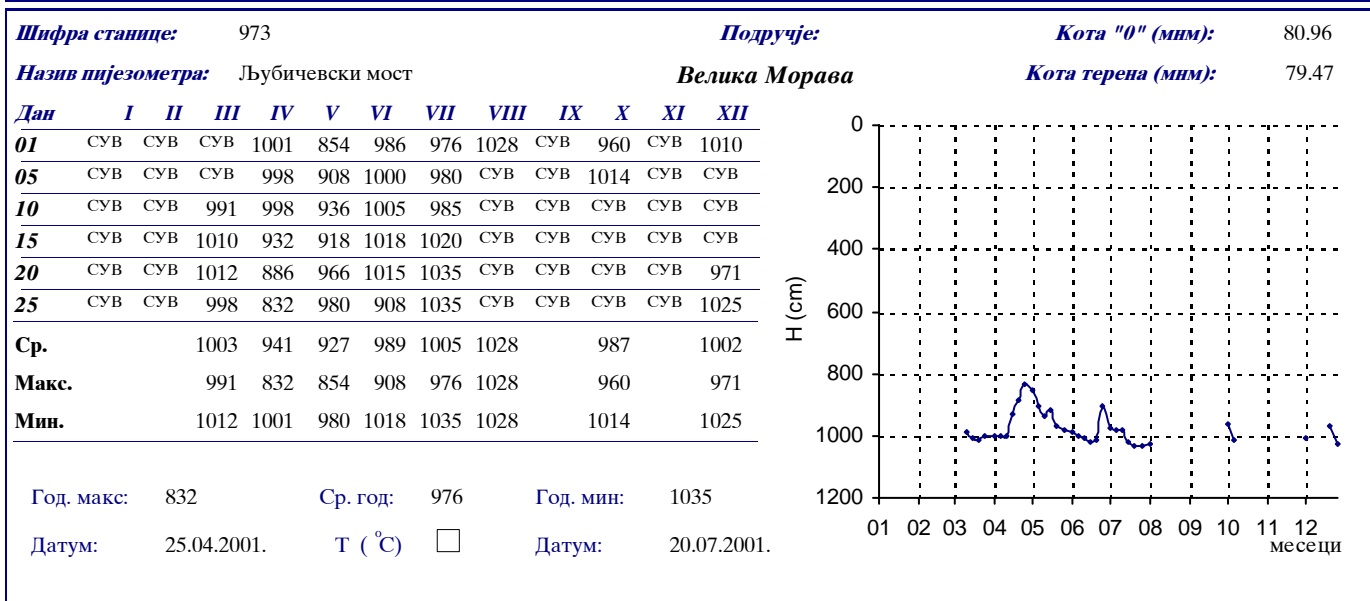
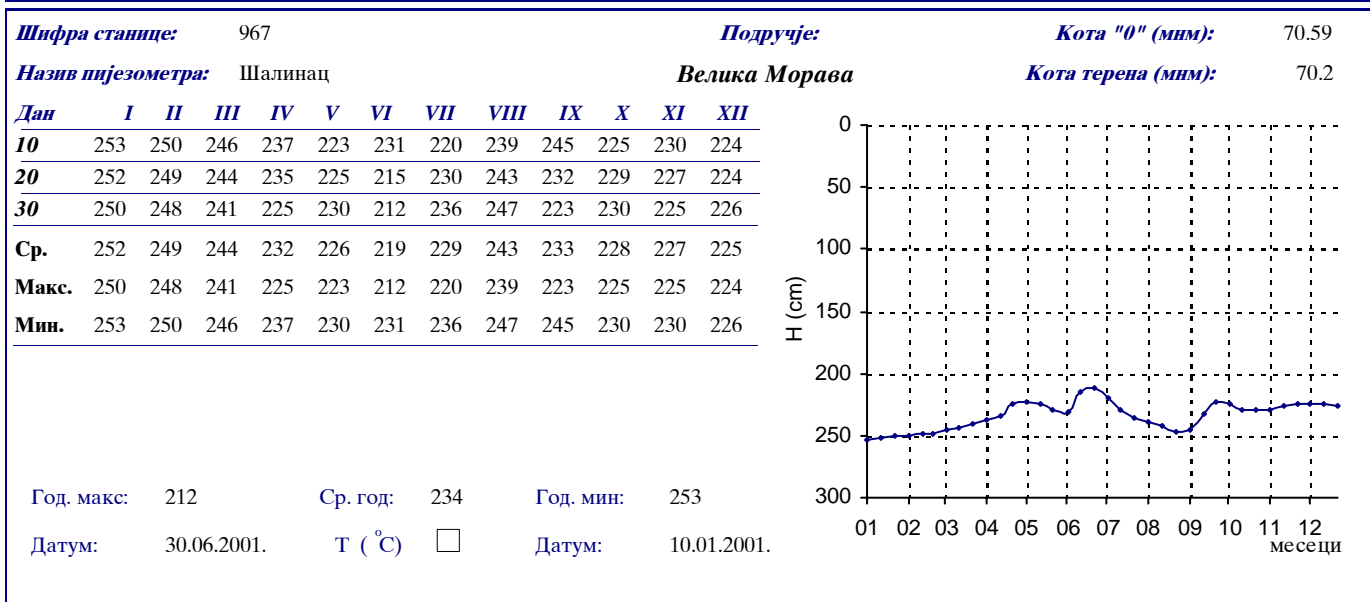
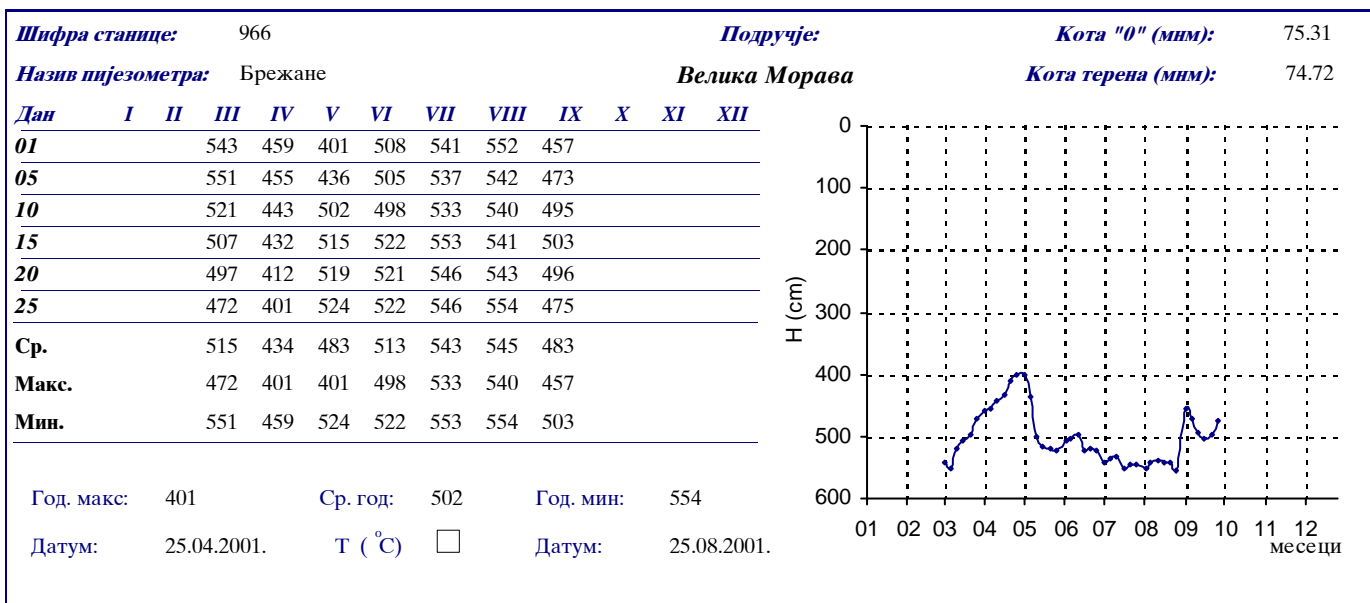


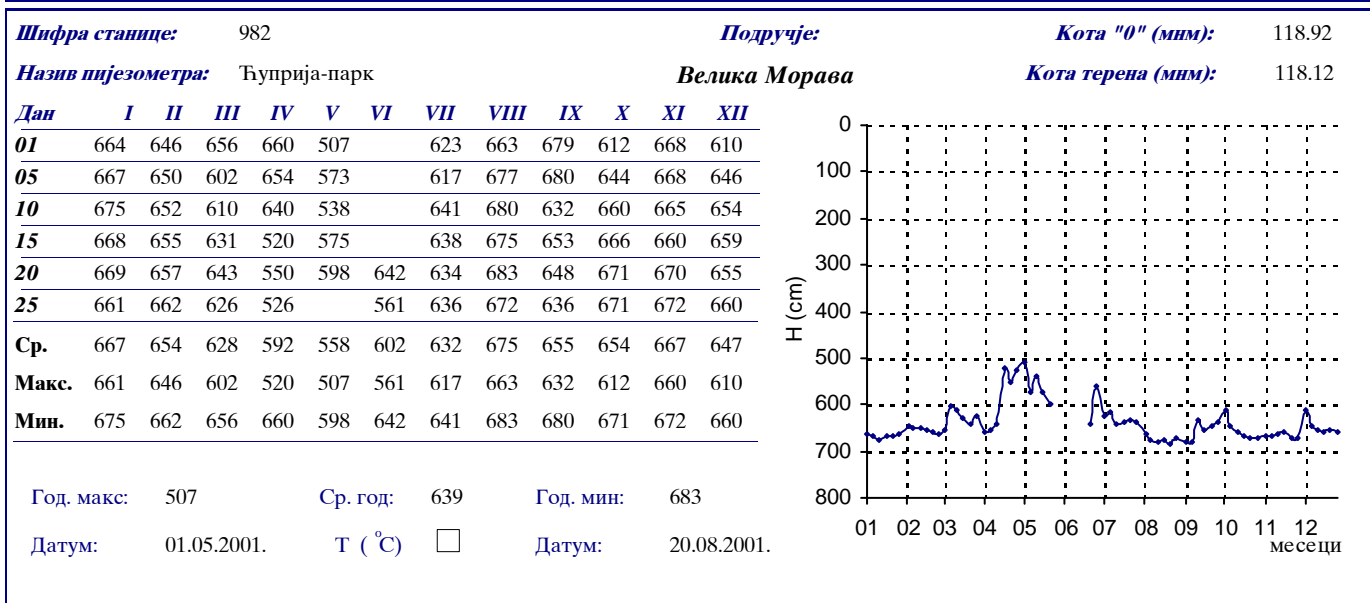
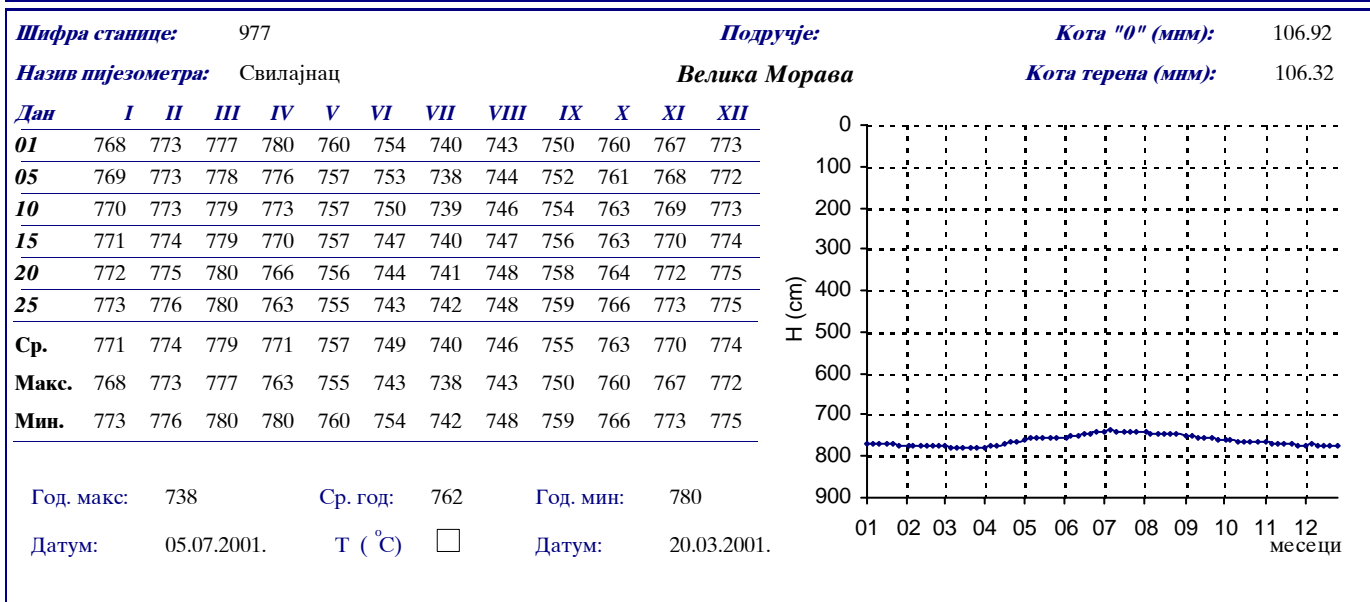
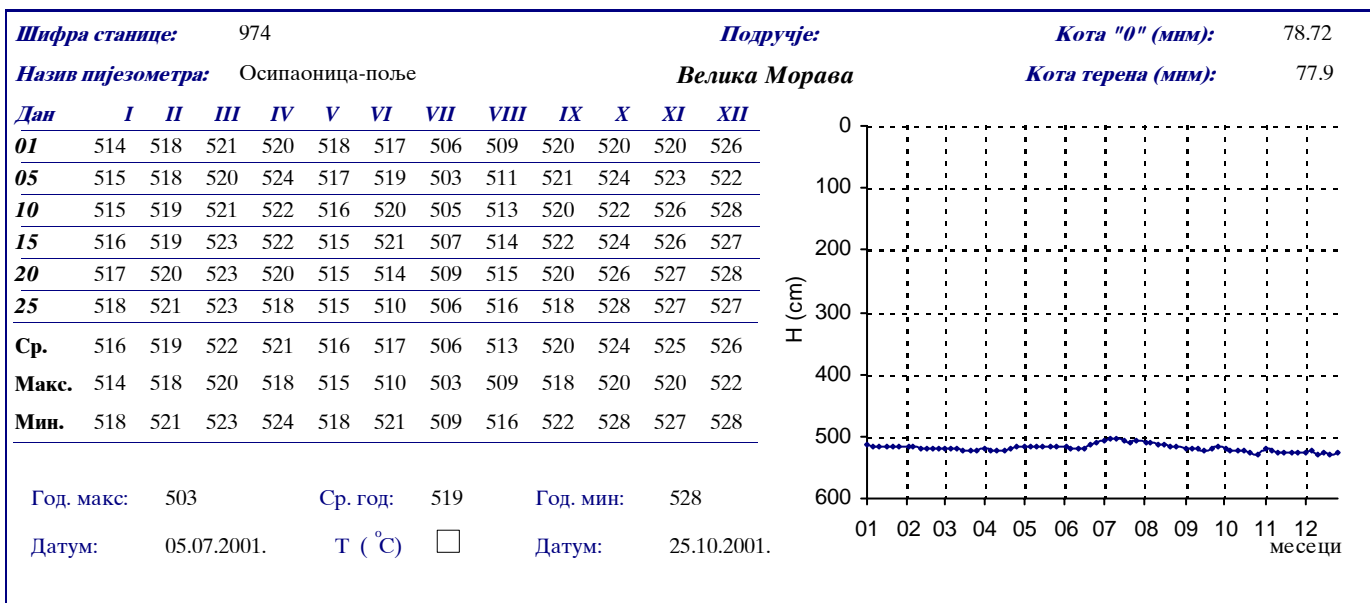
Шифра станице:	935А											Подручје:	Кота "0" (мм): 101.84		
Назив пијезометра:	Марковачки мост											Велика Морава	Кота терена (мм): 100.97		
Дан	I	II	III	IV	V	VI	VII	VIII	IX	X	XI	XII			
01	820	814	810	796	731	731	743	774	791	799	803	802			
05	819	813	808	789	716	734	748	778	794	800	804	801			
10	818	813	807	782	718	736	753	783	797	799	805	799			
15	817	812	805	775	720	737	758	785	798	800	804	797			
20	816	811	803	762	723	737	764	787	798	801	803	795			
25	815	810	800	746	726	738	769	789	799	802	802	793			
Ср.	818	812	806	775	722	736	756	783	796	800	804	798			
Макс.	815	810	800	746	716	731	743	774	791	799	802	793			
Мин.	820	814	810	796	731	738	769	789	799	802	805	802			
Год. макс:	716		Ср. год:		784		Год. мин:		820						
Датум:	05.05.2001.		Т (°C)		<input checked="" type="checkbox"/>		Датум:		01.01.2001.						

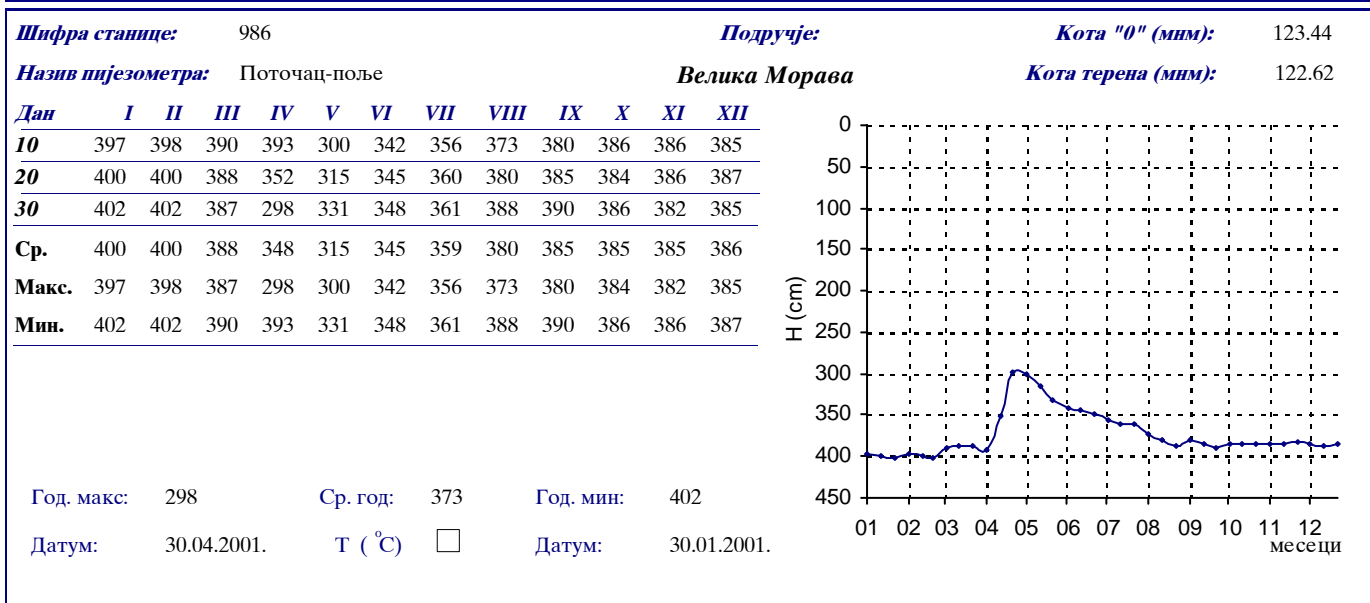
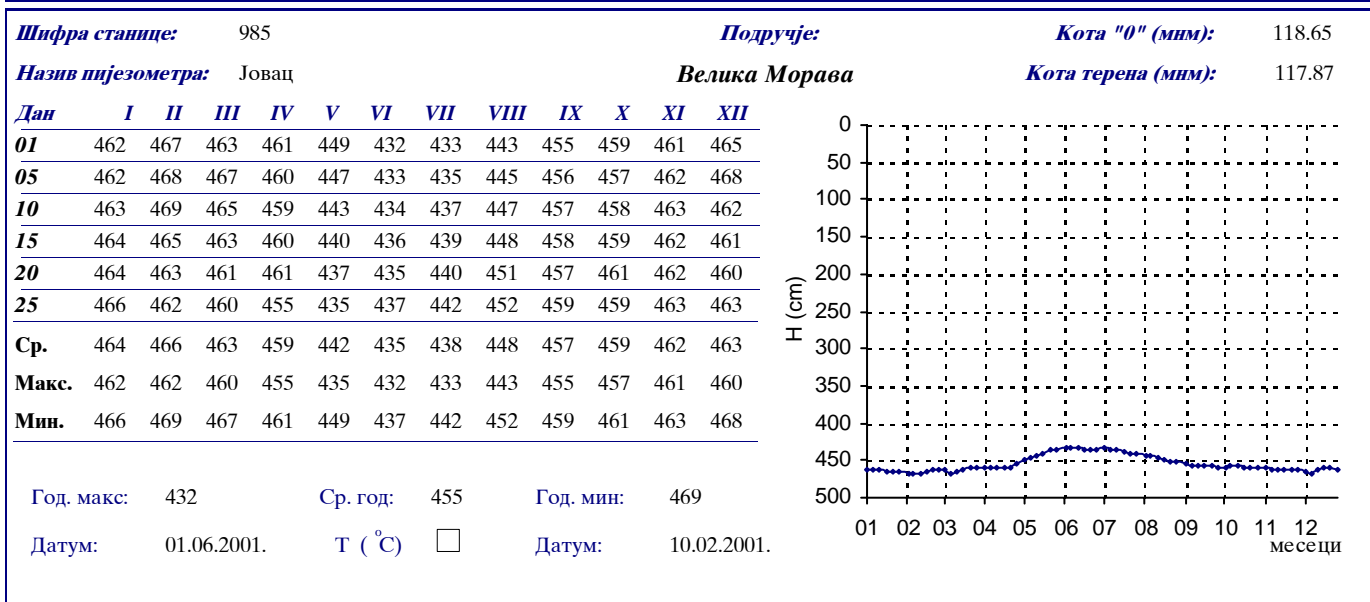
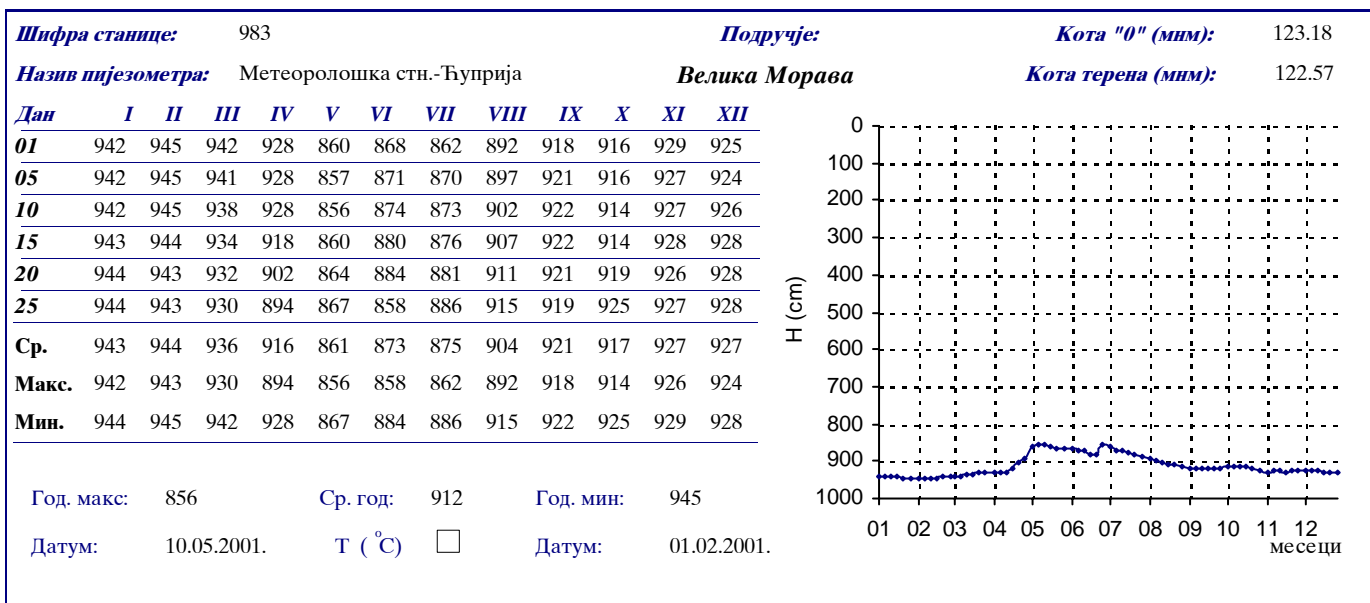


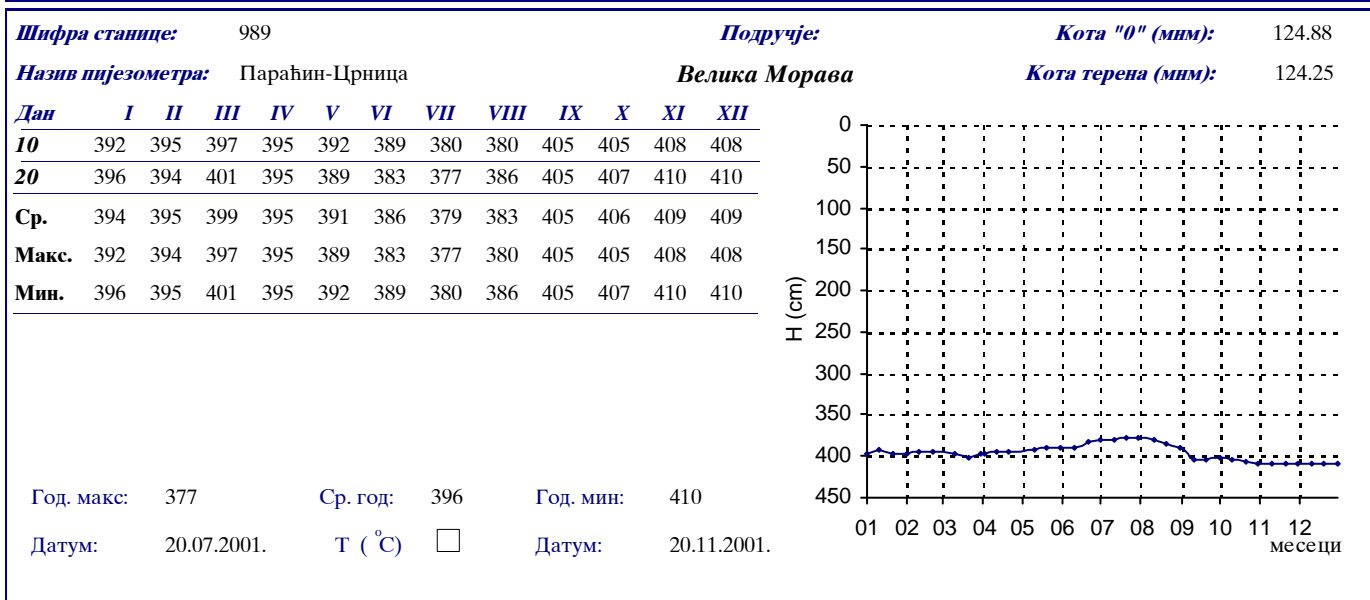
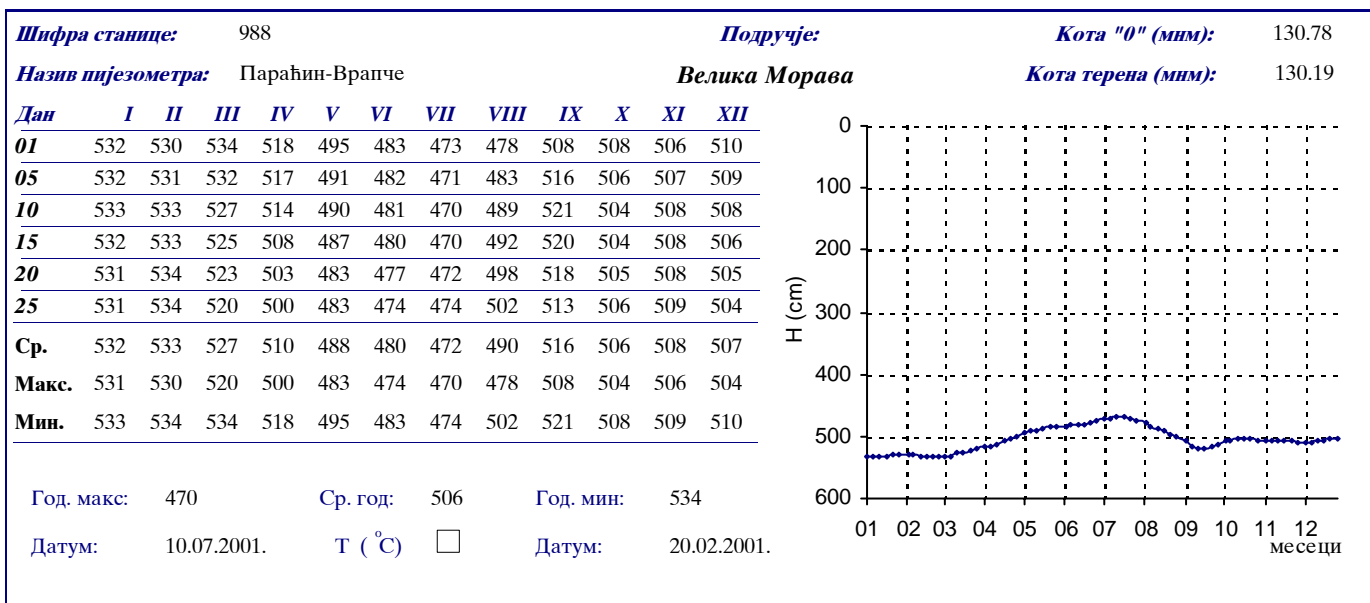








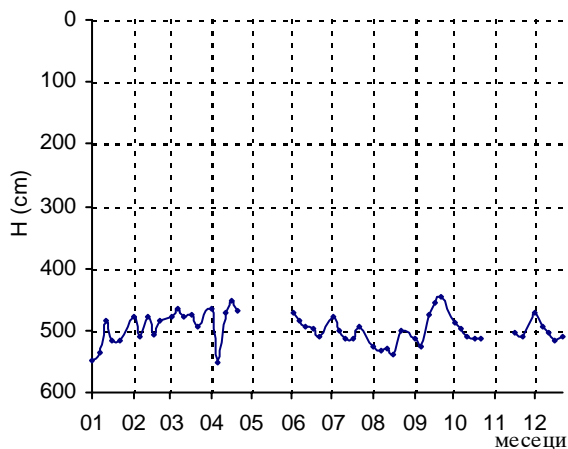




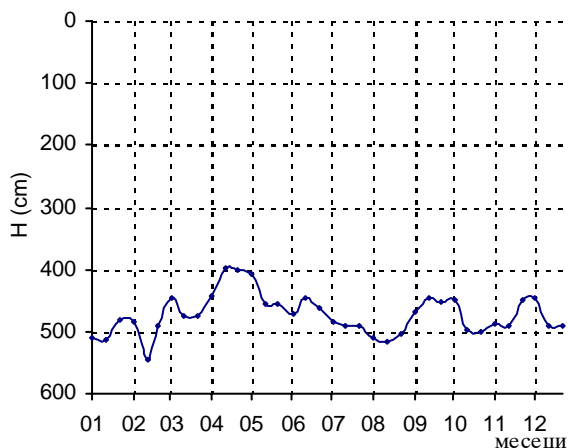
Подручје

**ЗАПАДНА
МОРАВА**

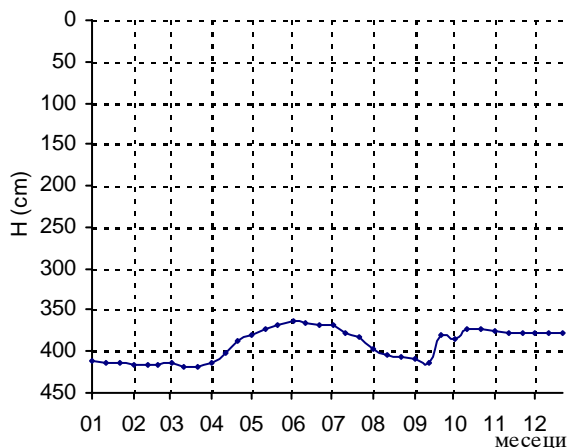
Шифра станице:	195	Подручје:	Зайадна Морава	Кота "0" (мм):	143.78							
Назив пијезометра:	Јасика-водомер			Кота терена (мм):	143							
Дан	I	II	III	IV	V	VI	VII	VIII	IX	X	XI	XII
05	548	478	479	466		471	479	527	513	488		472
10	537	509	465	552		484	500	534	525	498		495
15	486	477	478	471		494	512	528	474	511		505
20	518	506	476	451		497	514	538	457	512		505
25	517	486	495	467		509	494	500	447	513		509
Ср.	521	491	479	481		491	500	525	483	504		507
Макс.	486	477	465	451		471	479	500	447	488		505
Мин.	548	509	495	552		509	514	538	525	513		509
Год. макс:	447	Ср. год:	498	Год. мин:	552							
Датум:	25.09.2001.	Т (°C)	<input type="checkbox"/>	Датум:	10.04.2001.							

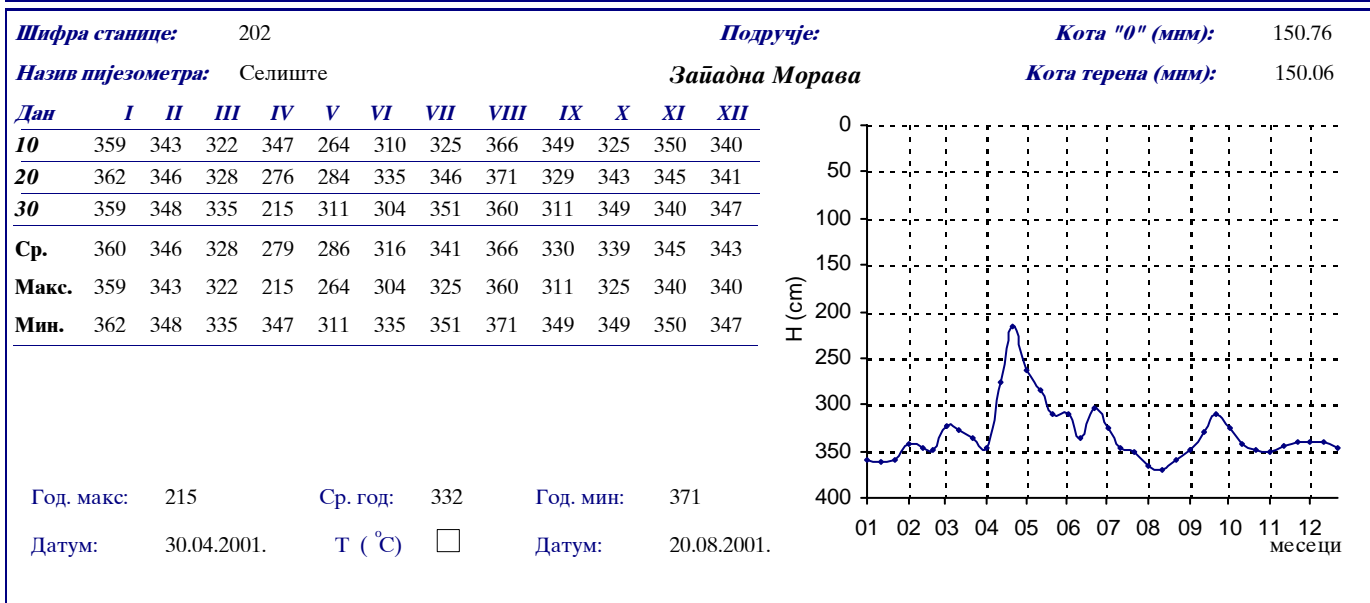
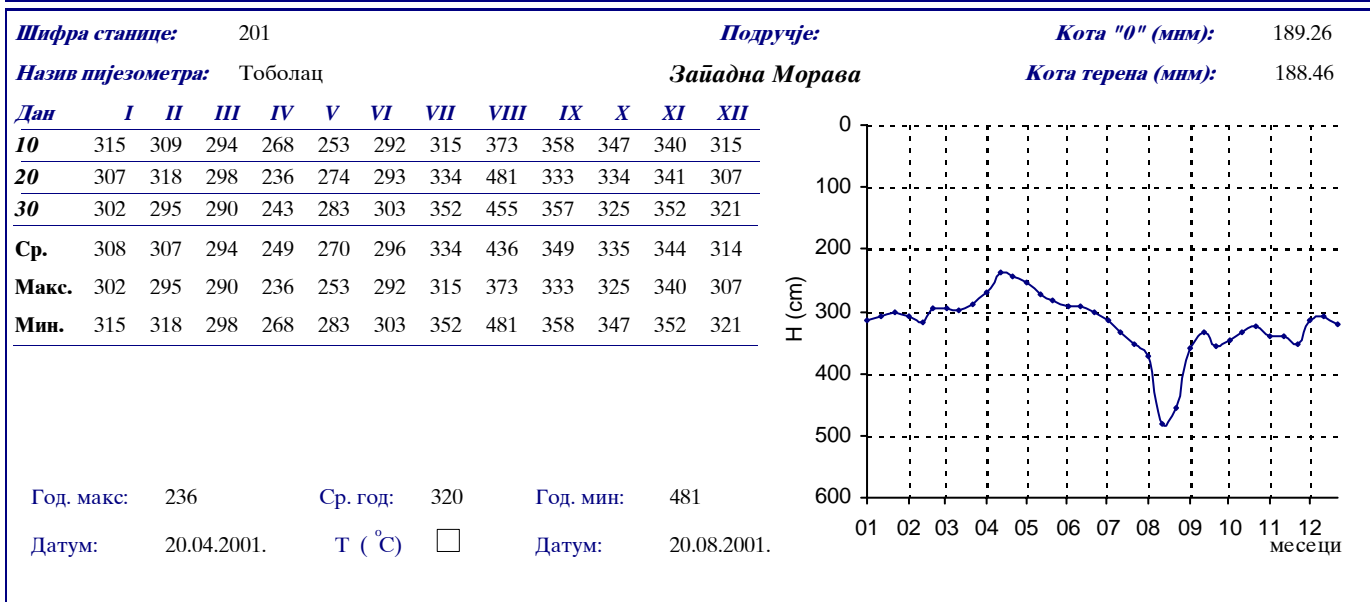
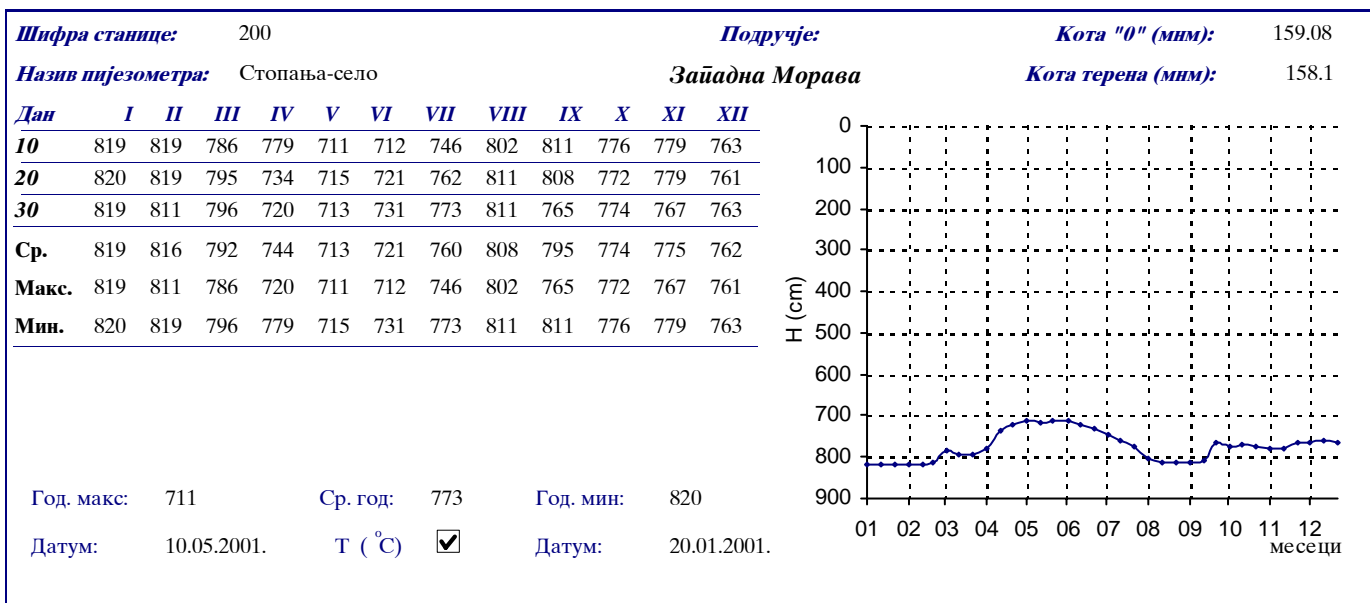


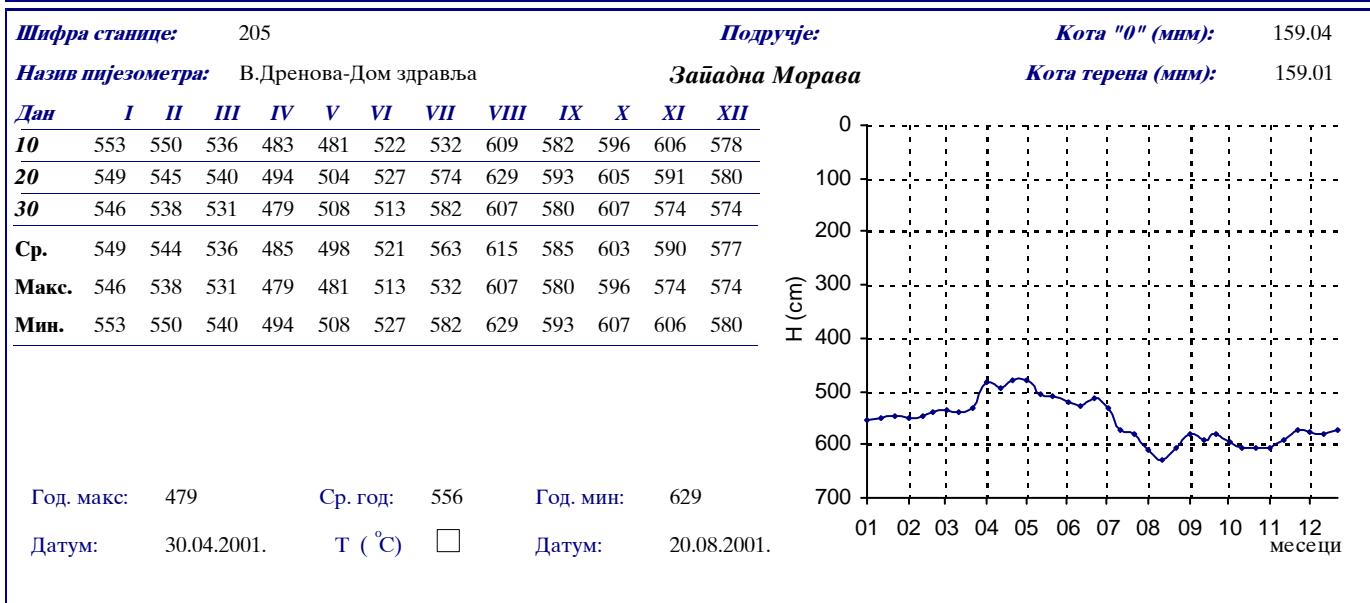
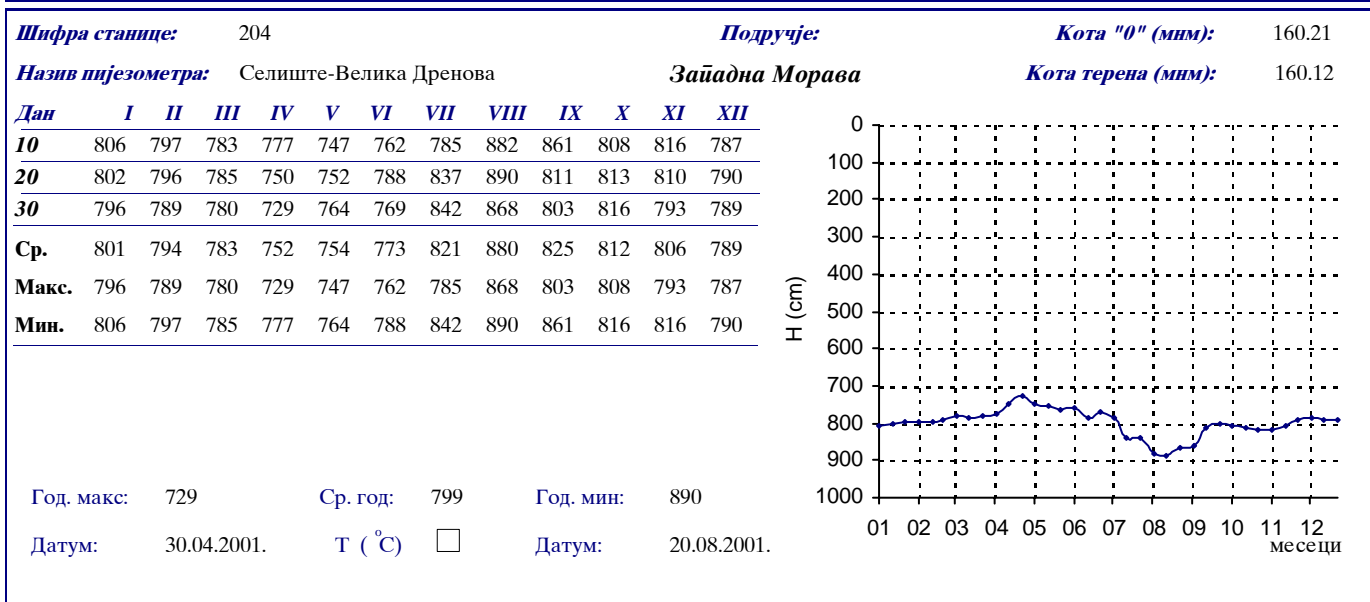
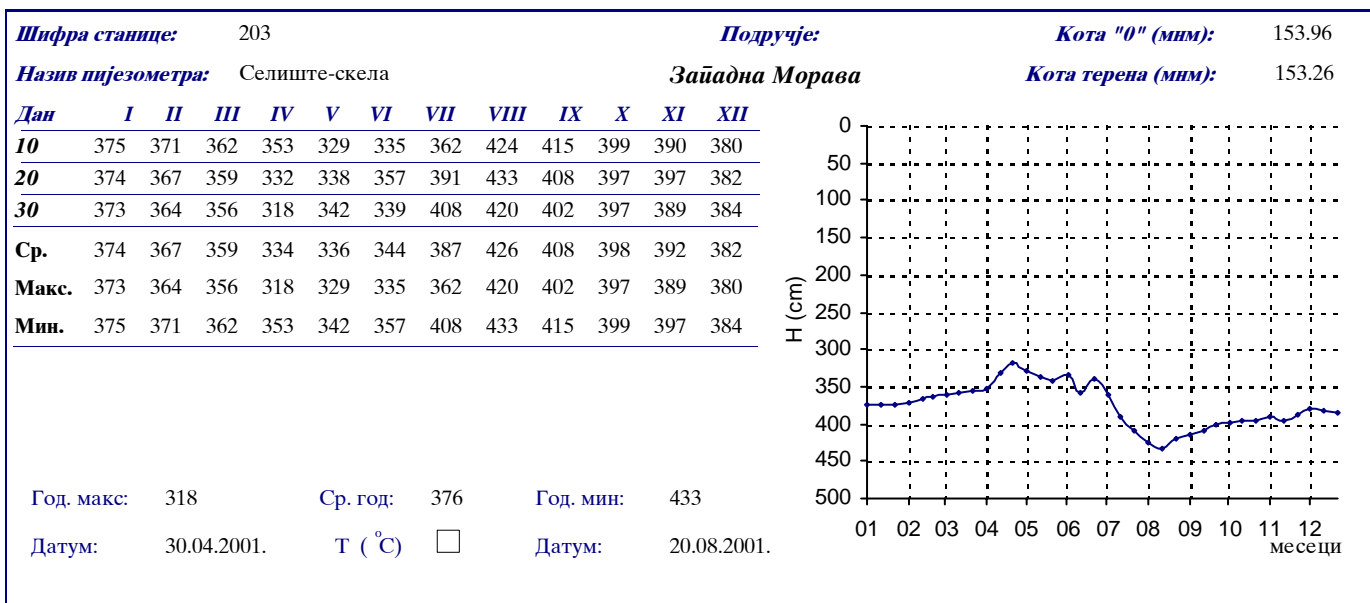
Шифра станице:	198	Подручје:	Зайадна Морава	Кота "0" (мм):	151.7							
Назив пијезометра:	Стопања-насип			Кота терена (мм):	150.77							
Дан	I	II	III	IV	V	VI	VII	VIII	IX	X	XI	XII
10	509	483	446	444	406	472	483	510	467	448	489	446
20	512	544	475	398	456	447	490	516	446	496	491	491
30	482	492	475	402	455	463	490	504	451	500	450	491
Ср.	501	506	465	415	439	461	488	510	455	481	477	476
Макс.	482	483	446	398	406	447	483	504	446	448	450	446
Мин.	512	544	475	444	456	472	490	516	467	500	491	491
Год. макс:	398	Ср. год:	473	Год. мин:	544							
Датум:	20.04.2001.	Т (°C)	<input checked="" type="checkbox"/>	Датум:	20.02.2001.							

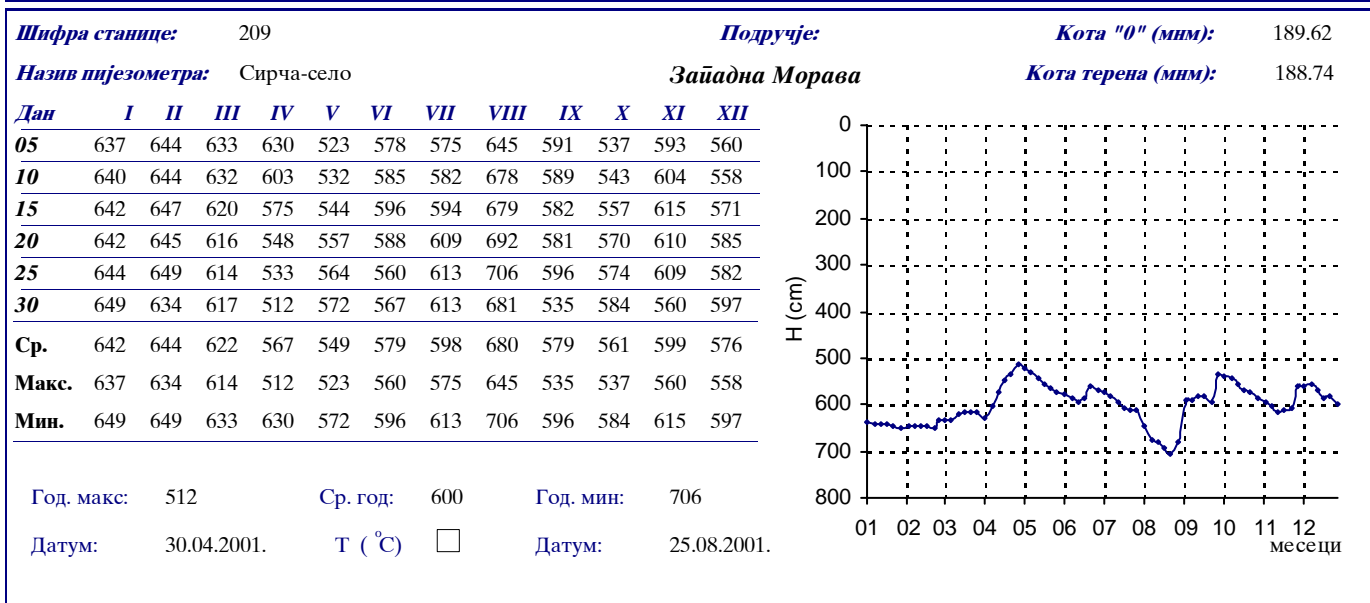
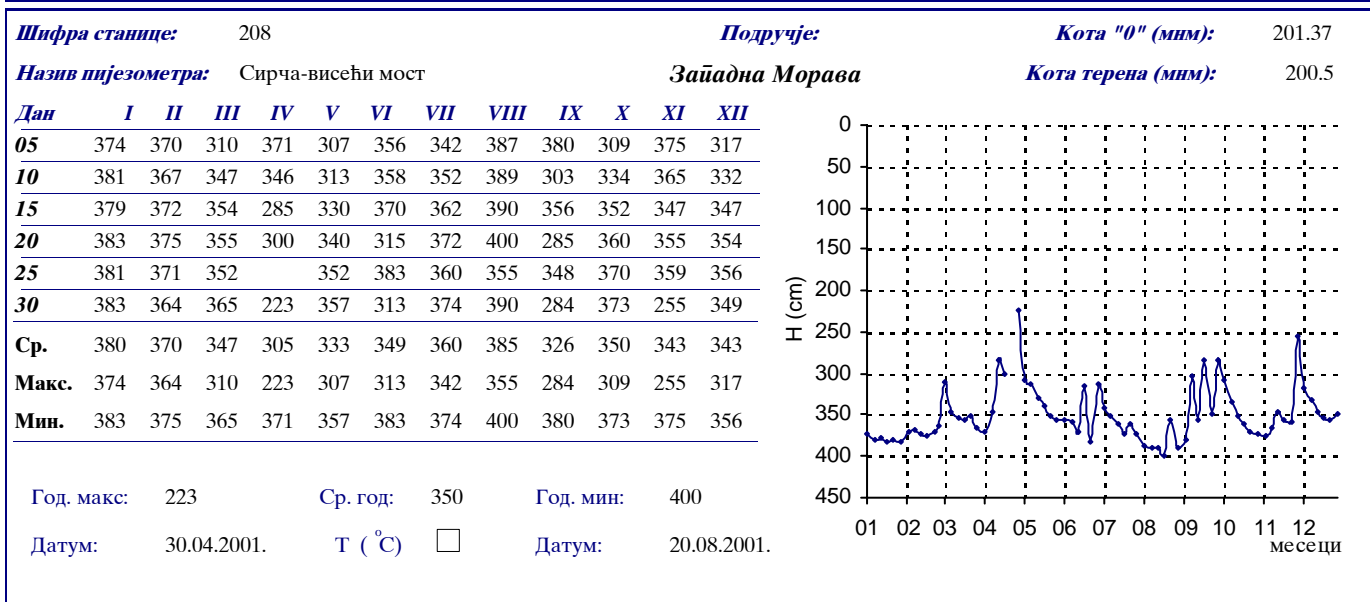
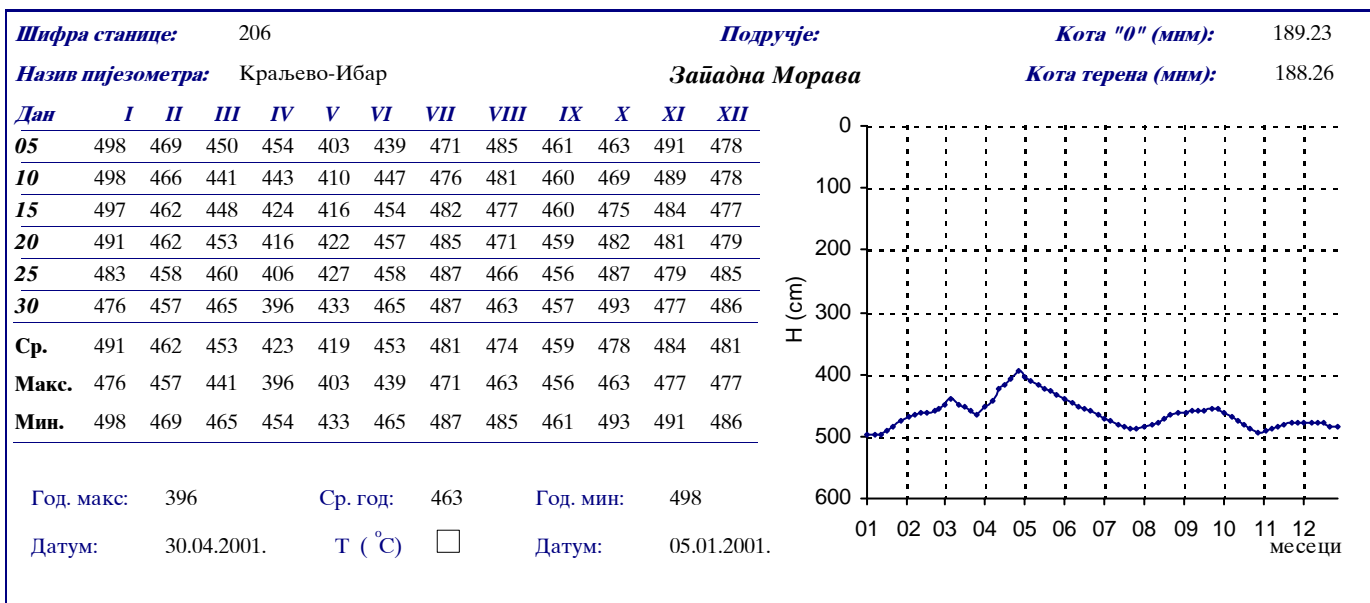


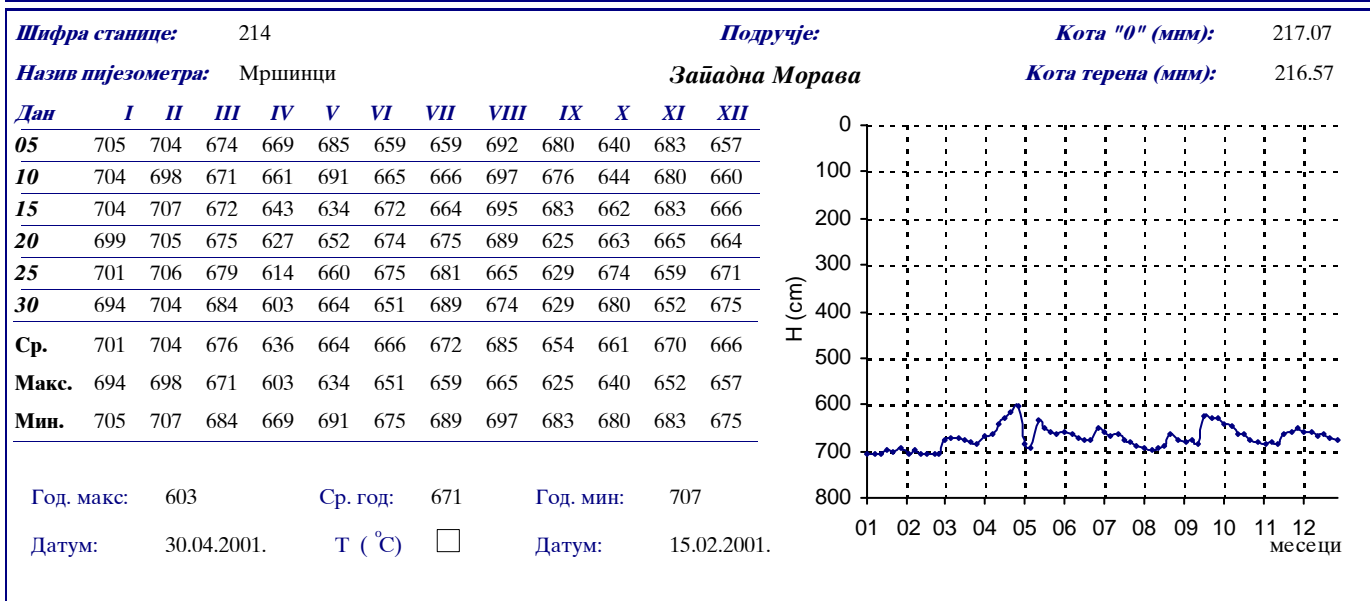
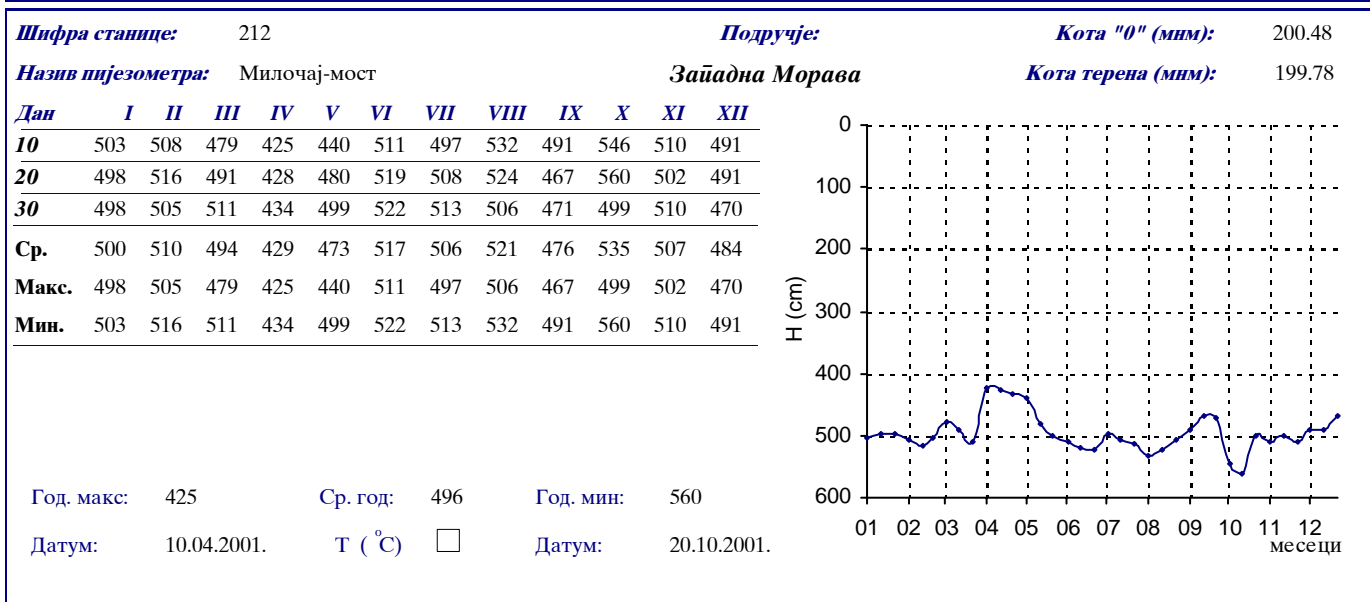
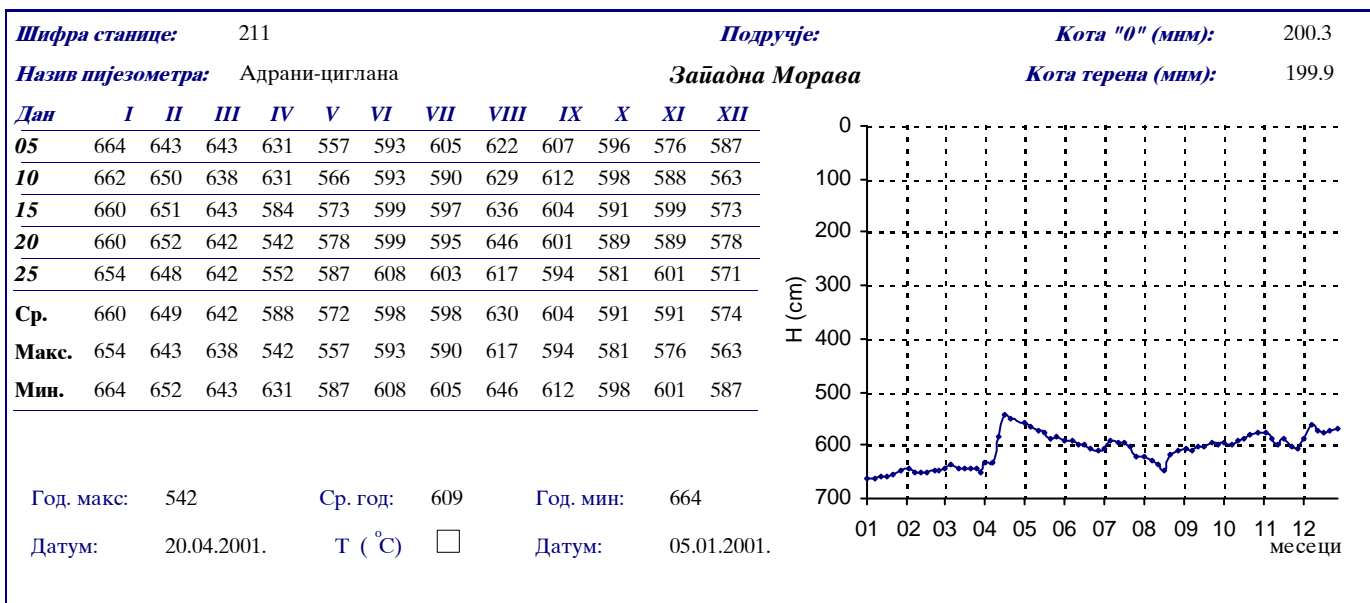
Шифра станице:	199	Подручје:	Зайадна Морава	Кота "0" (мм):	151.52							
Назив пијезометра:	Стопања			Кота терена (мм):	150.67							
Дан	I	II	III	IV	V	VI	VII	VIII	IX	X	XI	XII
10	412	416	415	415	381	364	369	398	408	385	376	377
20	414	416	418	403	374	365	378	405	414	373	377	377
30	414	417	419	387	369	369	383	407	381	374	379	377
Ср.	413	416	417	402	375	366	377	403	401	377	377	377
Макс.	412	416	415	387	369	364	369	398	381	373	376	377
Мин.	414	417	419	415	381	369	383	407	414	385	379	377
Год. макс:	364	Ср. год:	392	Год. мин:	419							
Датум:	10.06.2001.	Т (°C)	<input checked="" type="checkbox"/>	Датум:	30.03.2001.							



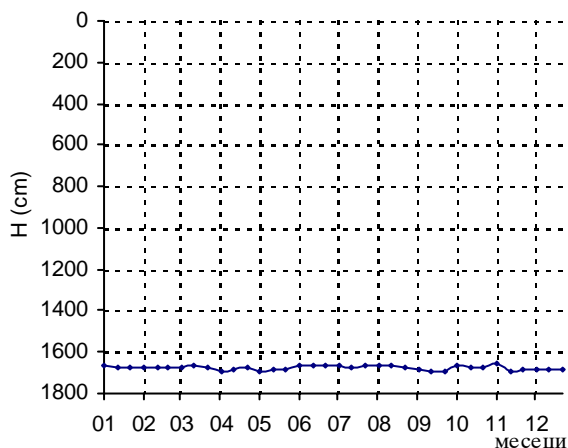




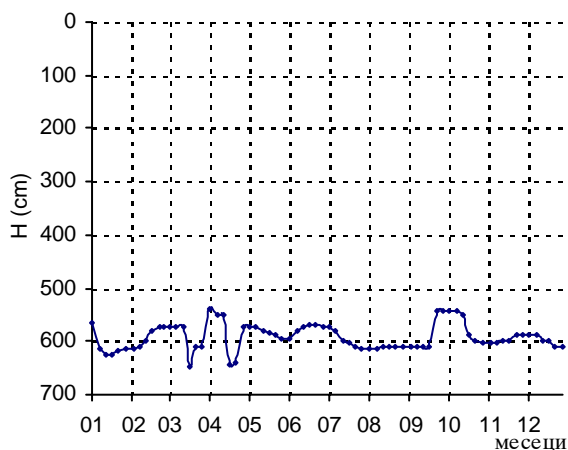




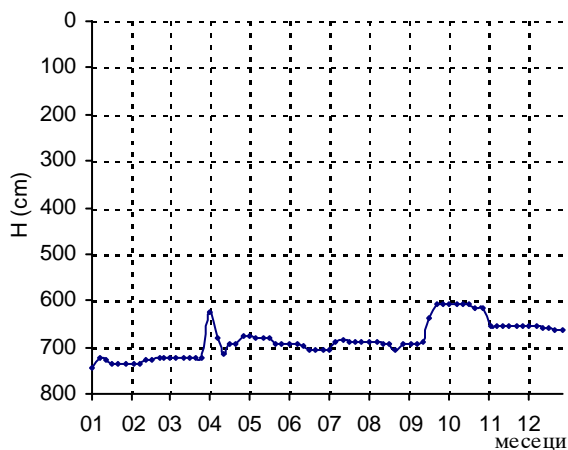
Шифра станице:	216	Подручје:	Кота "0" (мм):	227.98								
Назив пијезометра:	Кукићи-Слатина-жел.стан.	Зайадна Морава	Кота терена (мм):	227.28								
Дан	I	II	III	IV	V	VI	VII	VIII	IX	X	XI	XII
10	1666	1674	1676	1693	1690	1662	1667	1668	1681	1666	1659	1686
20	1675	1675	1670	1685	1688	1661	1674	1664	1695	1675	1692	1686
30	1678	1677	1675	1676	1688	1665	1670	1676	1691	1678	1682	1683
Ср.	1673	1675	1674	1685	1689	1663	1670	1669	1689	1673	1678	1685
Макс.	1666	1674	1670	1676	1688	1661	1667	1664	1681	1666	1659	1683
Мин.	1678	1677	1676	1693	1690	1665	1674	1676	1695	1678	1692	1686
<p>Год. макс: 1659 Ср. год: 1677 Год. мин: 1695</p> <p>Датум: 10.11.2001. Т (°C) <input type="checkbox"/> Датум: 20.09.2001.</p>												

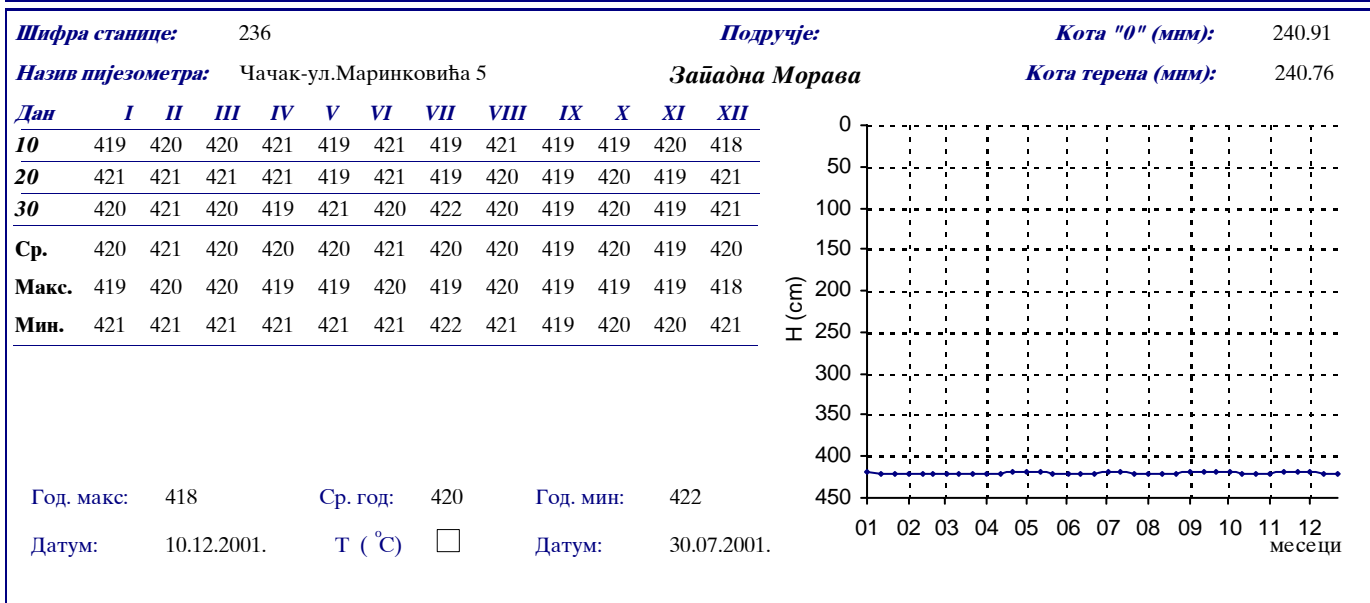
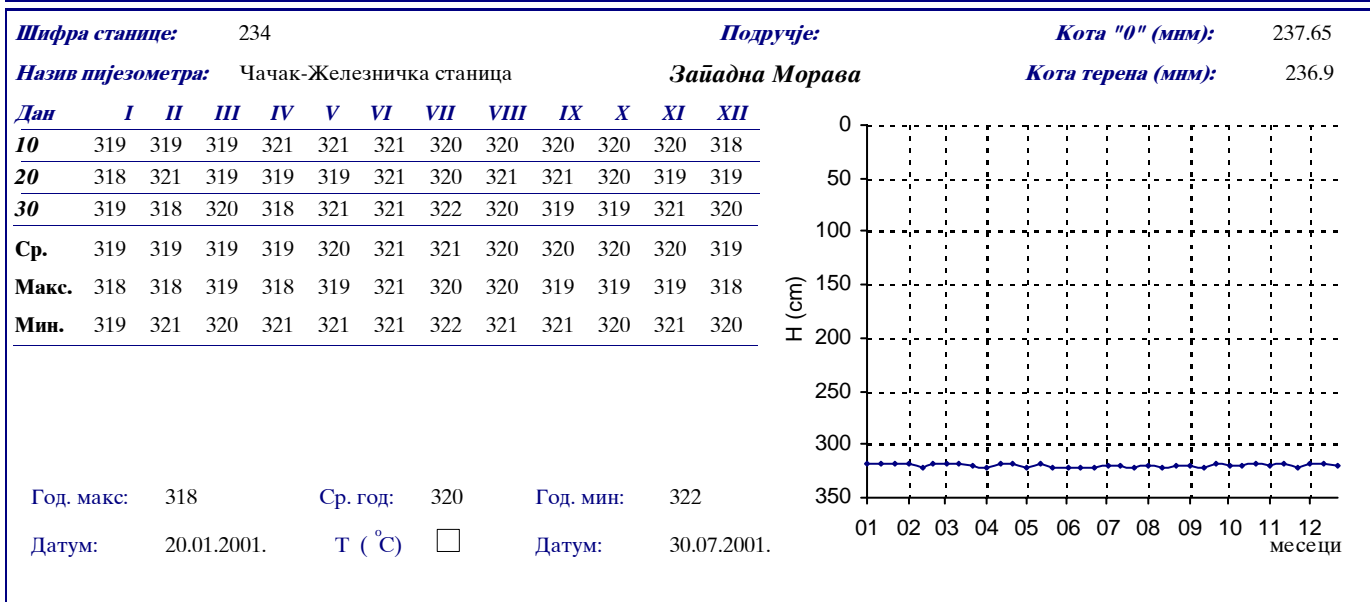
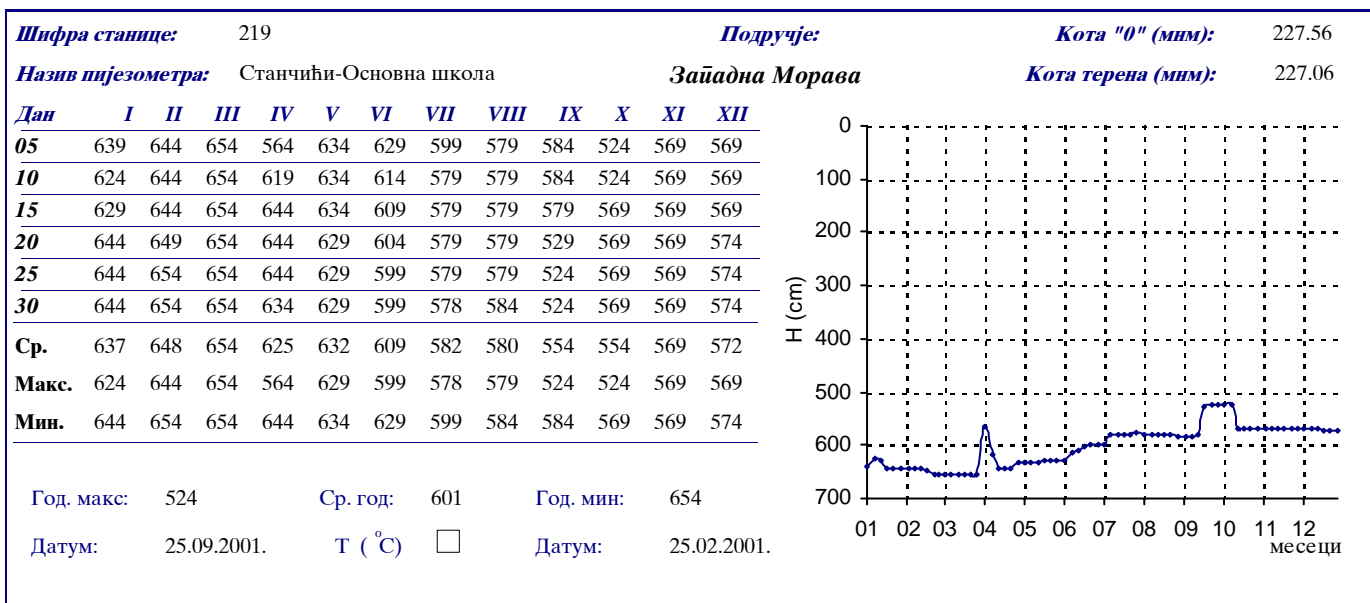


Шифра станице:	217	Подручје:	Кота "0" (мм):	225.27								
Назив пијезометра:	Станчићи	Зайадна Морава	Кота терена (мм):	224.45								
Дан	I	II	III	IV	V	VI	VII	VIII	IX	X	XI	XII
05	564	614	574	539	574	594	574	614	609	544	604	589
10	614	609	574	549	574	579	579	614	609	544	604	589
15	624	599	574	549	579	574	599	609	609	549	599	599
20	624	579	649	644	584	569	604	609	609	589	599	599
25	619	574	609	639	589	569	609	609	544	599	589	609
30	614	574	609	574	594	574	614	609	544	604	589	609
Ср.	610	592	598	582	582	577	597	611	587	572	597	599
Макс.	564	574	574	539	574	569	574	609	544	544	589	589
Мин.	624	614	649	644	594	594	614	614	609	604	604	609
<p>Год. макс: 539 Ср. год: 592 Год. мин: 649</p> <p>Датум: 05.04.2001. Т (°C) <input type="checkbox"/> Датум: 20.03.2001.</p>												



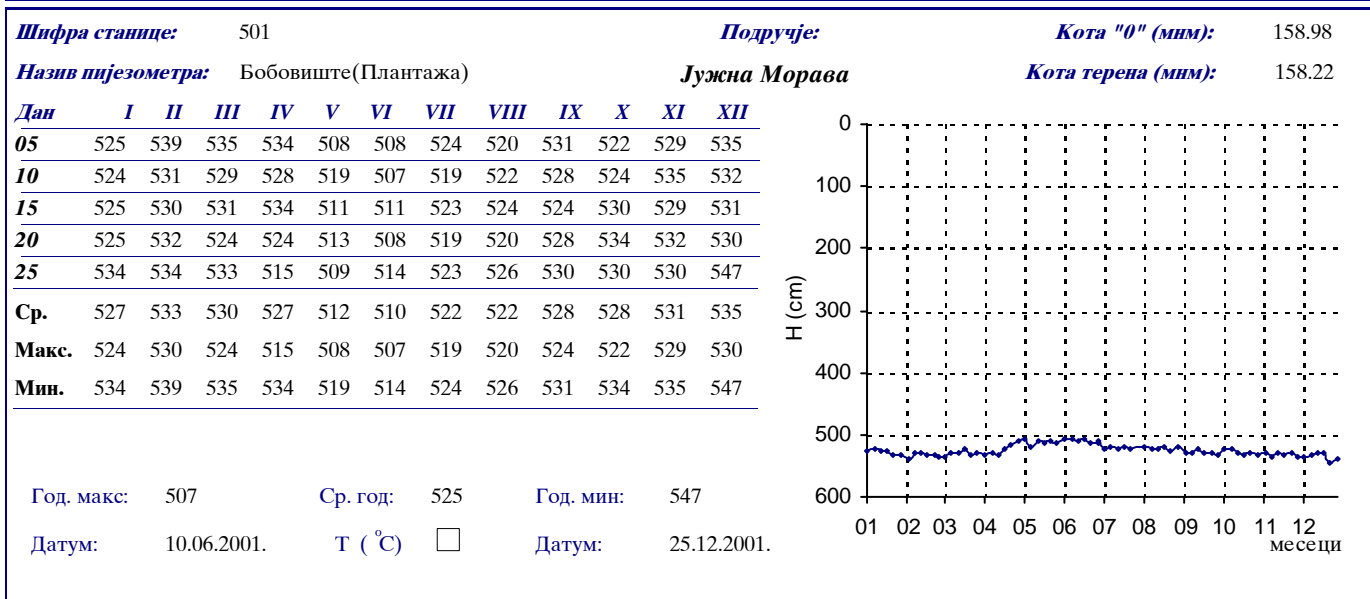
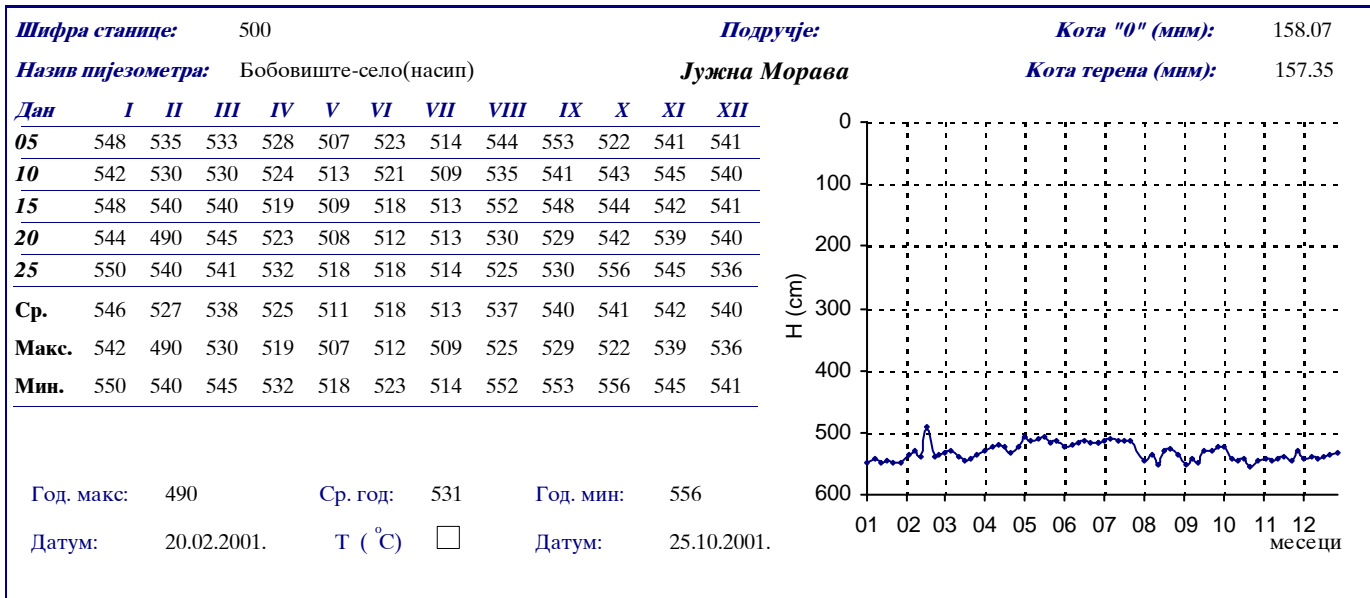
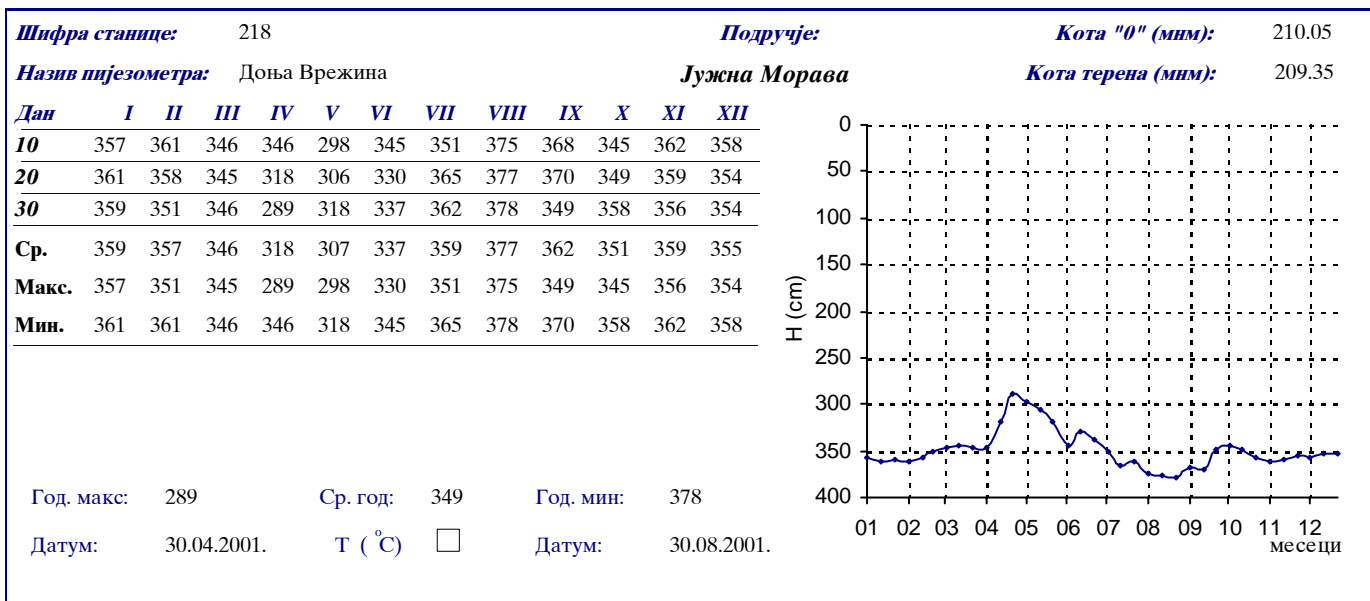
Шифра станице:	218	Подручје:	Кота "0" (мм):	227.61								
Назив пијезометра:	Станчићи-село	Зайадна Морава	Кота терена (мм):	227.11								
Дан	I	II	III	IV	V	VI	VII	VIII	IX	X	XI	XII
05	744	734	724	624	674	694	704	689	694	609	654	654
10	723	734	724	679	679	694	689	689	694	609	654	654
15	729	729	724	714	679	699	684	694	689	609	654	659
20	734	729	724	694	679	704	689	694	639	609	654	659
25	734	724	724	694	694	704	689	704	609	614	654	664
30	734	724	724	674	694	704	689	694	609	614	654	664
Ср.	733	729	724	680	683	700	691	694	656	611	654	659
Макс.	723	724	724	624	674	694	684	689	609	609	654	654
Мин.	744	734	724	714	694	704	704	704	694	614	654	664
<p>Год. макс: 609 Ср. год: 684 Год. мин: 744</p> <p>Датум: 25.09.2001. Т (°C) <input type="checkbox"/> Датум: 05.01.2001.</p>												

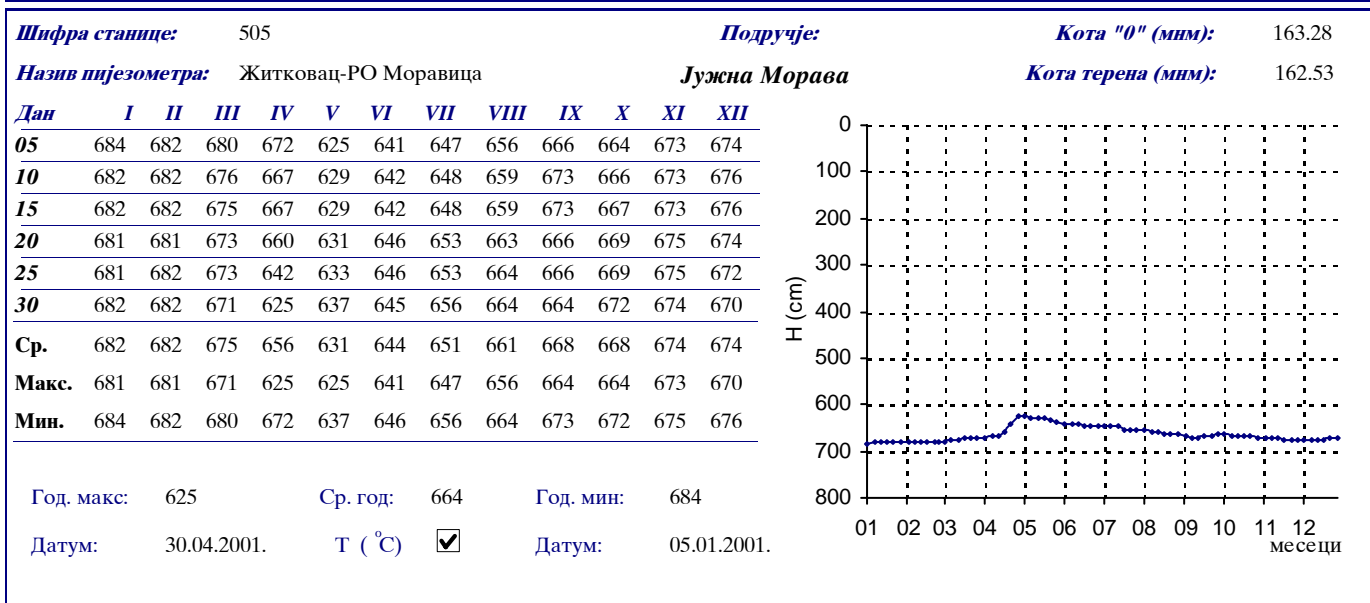
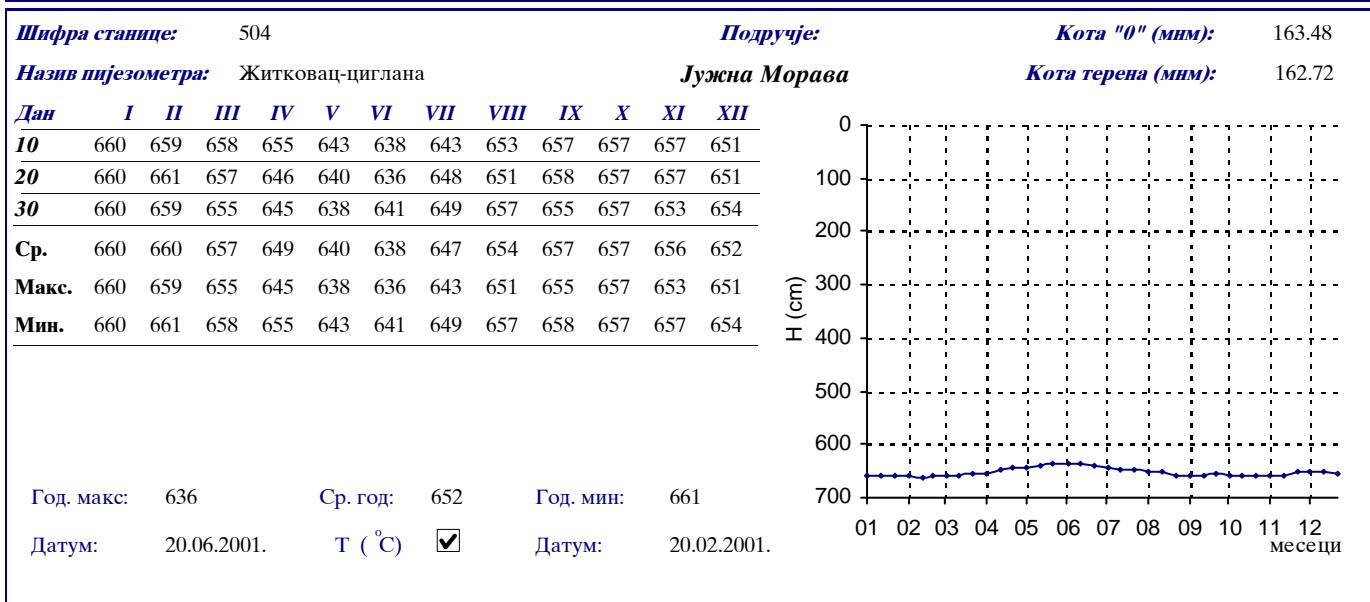
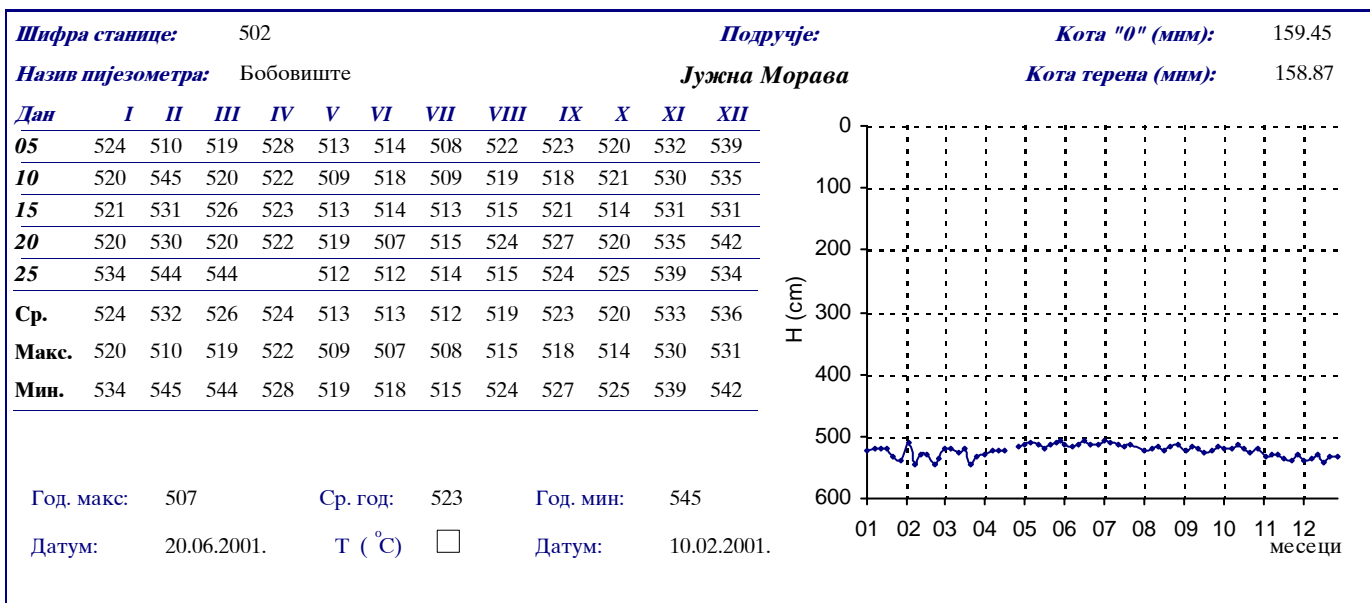


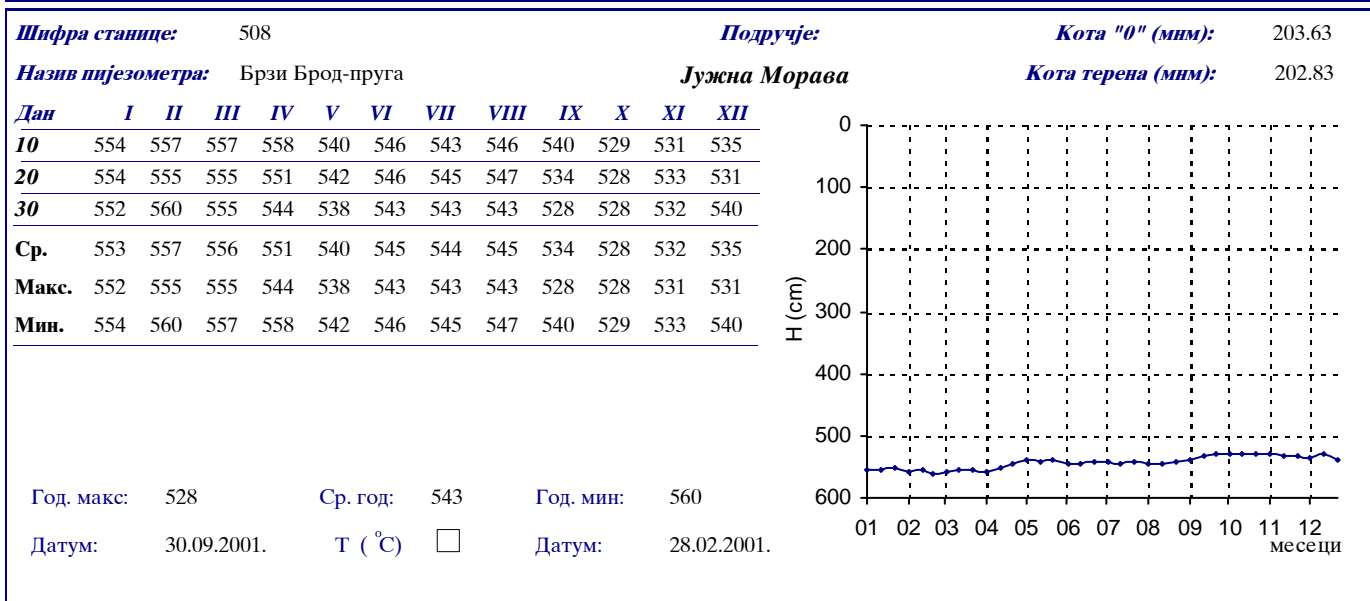
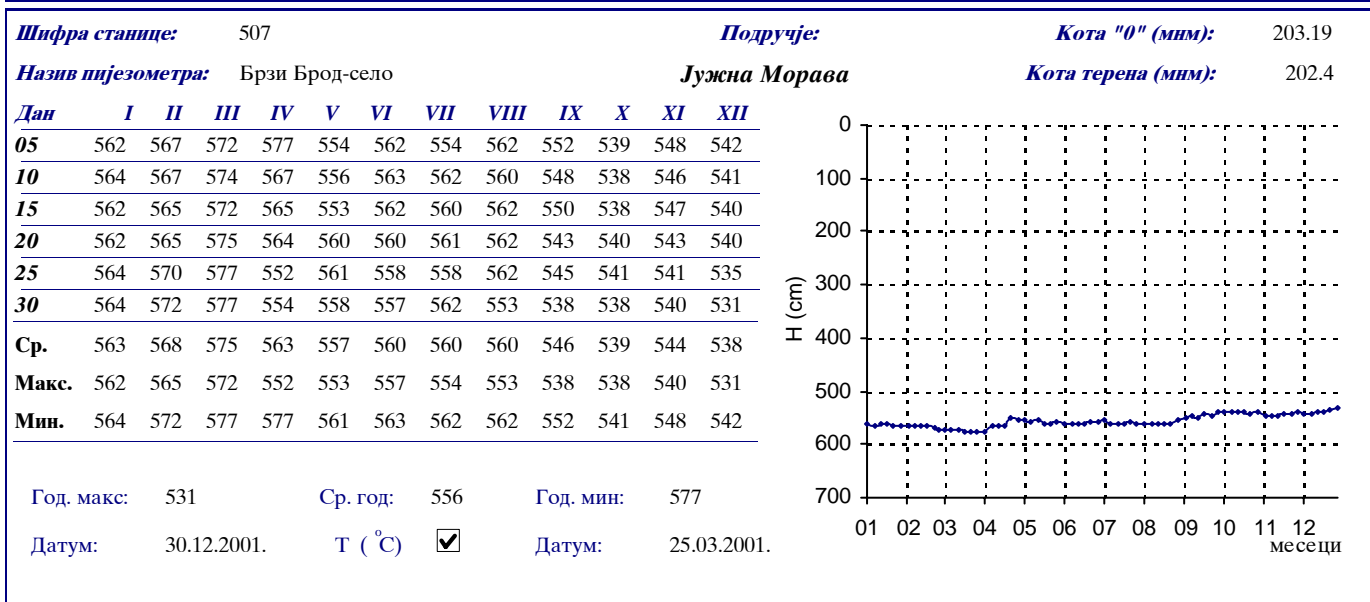
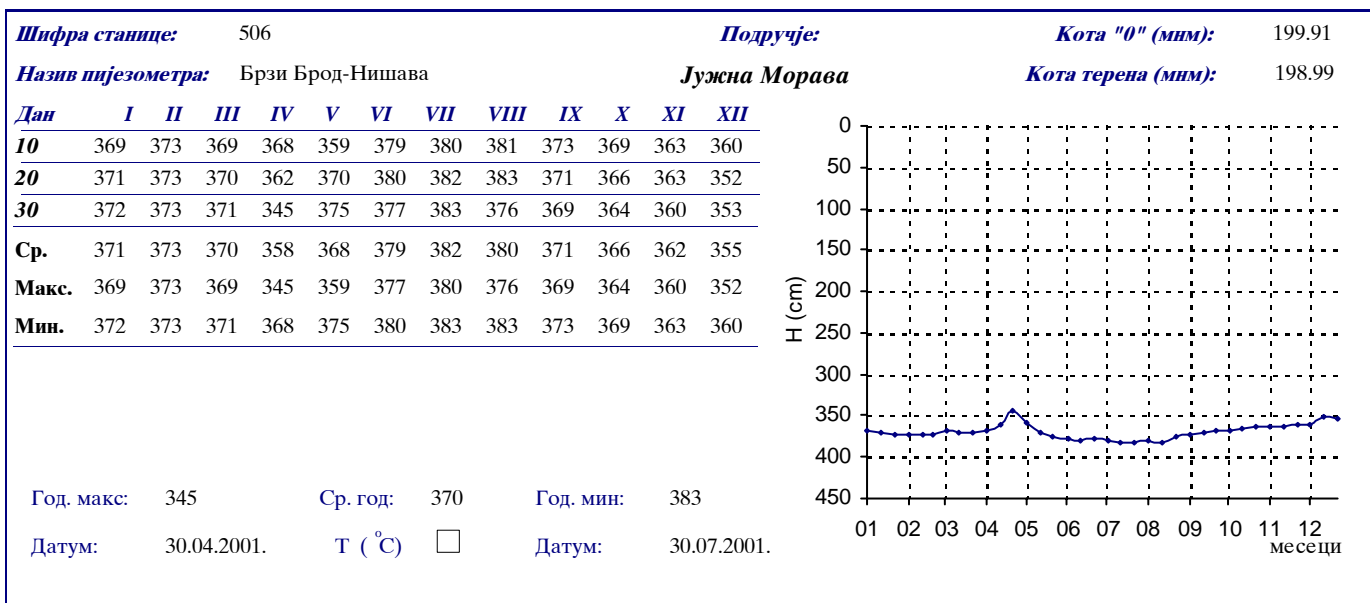


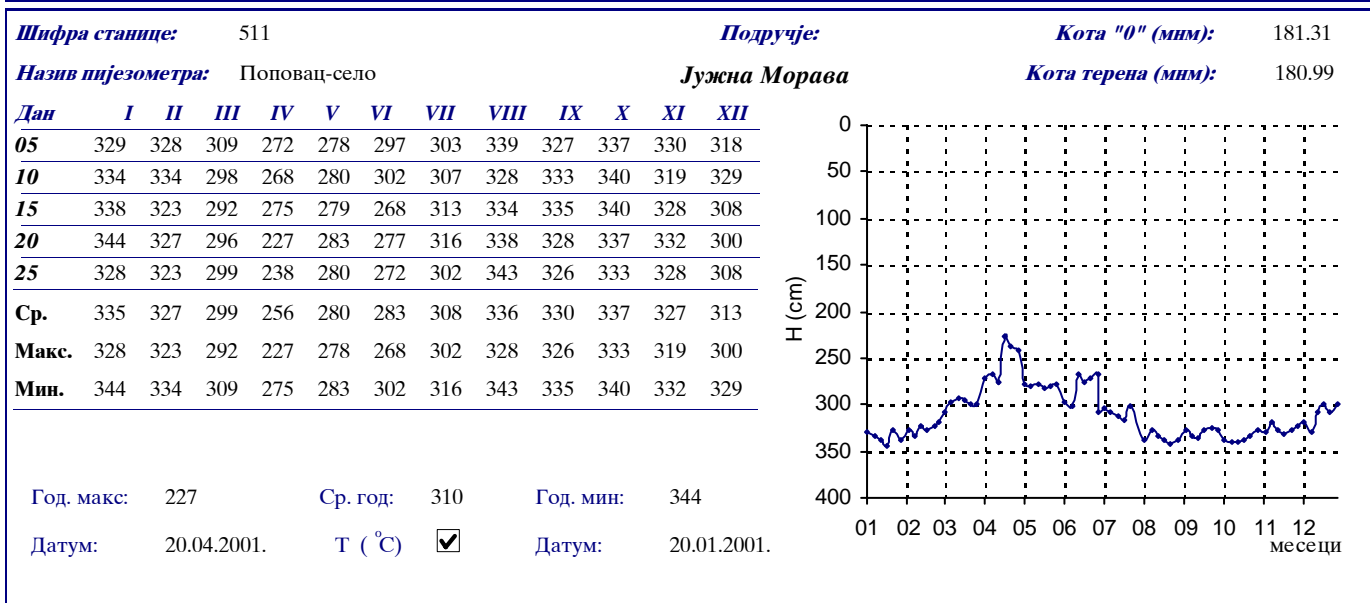
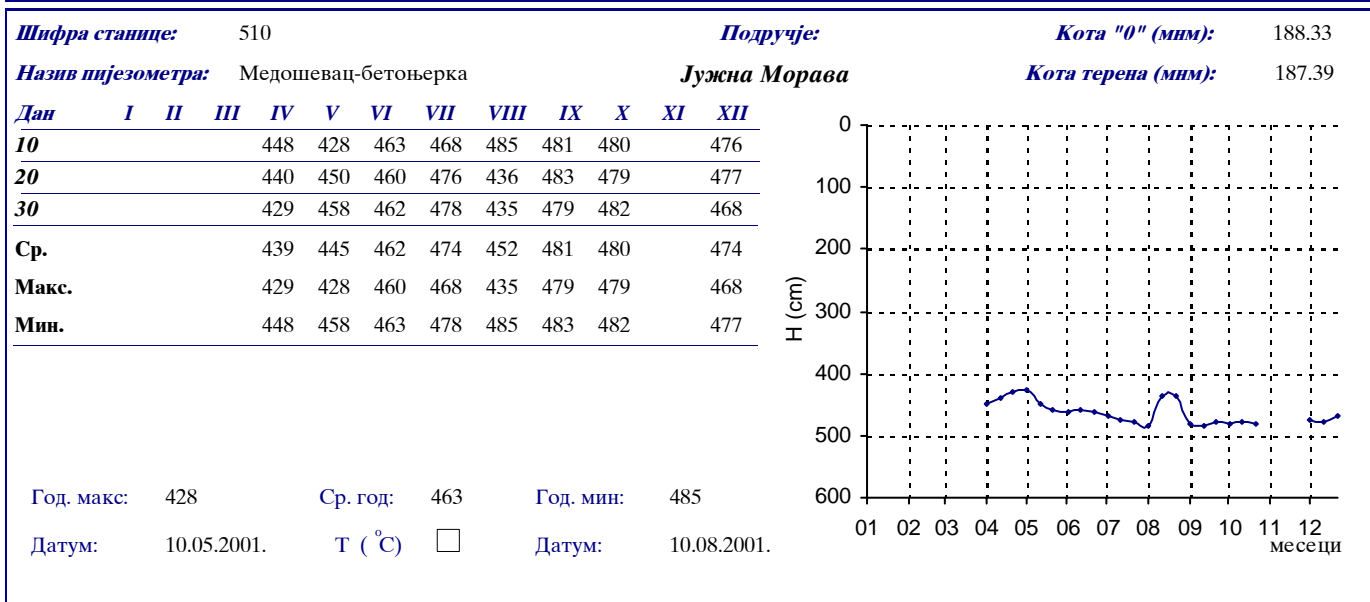
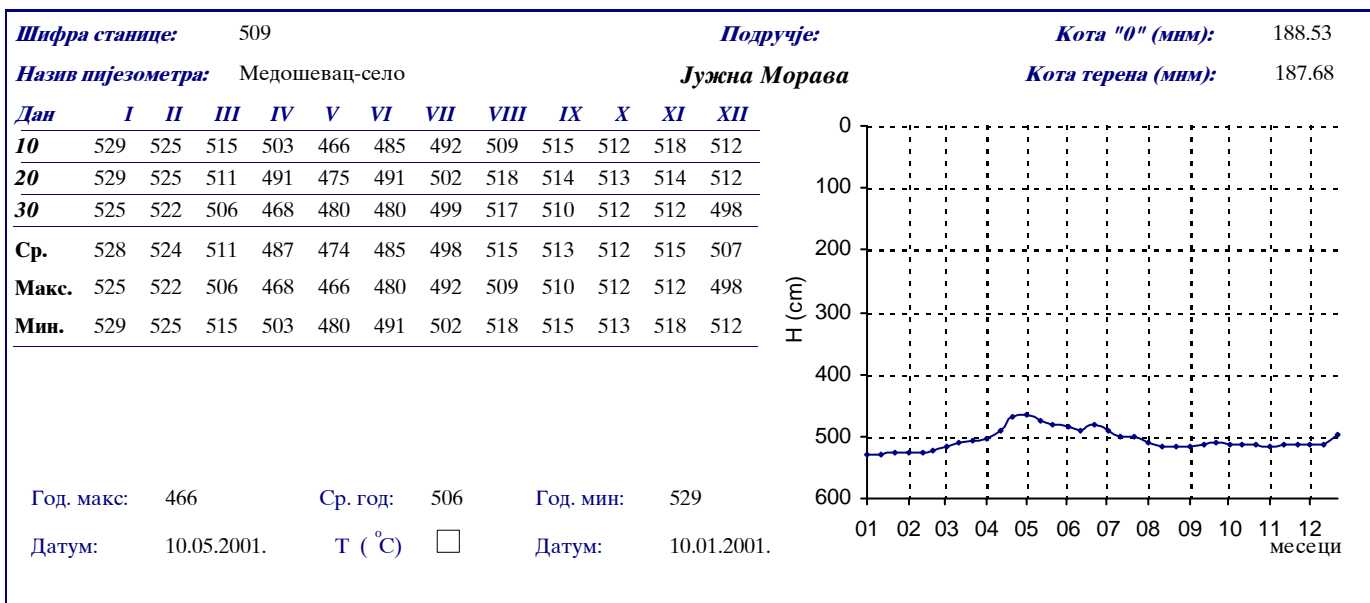
Подручје

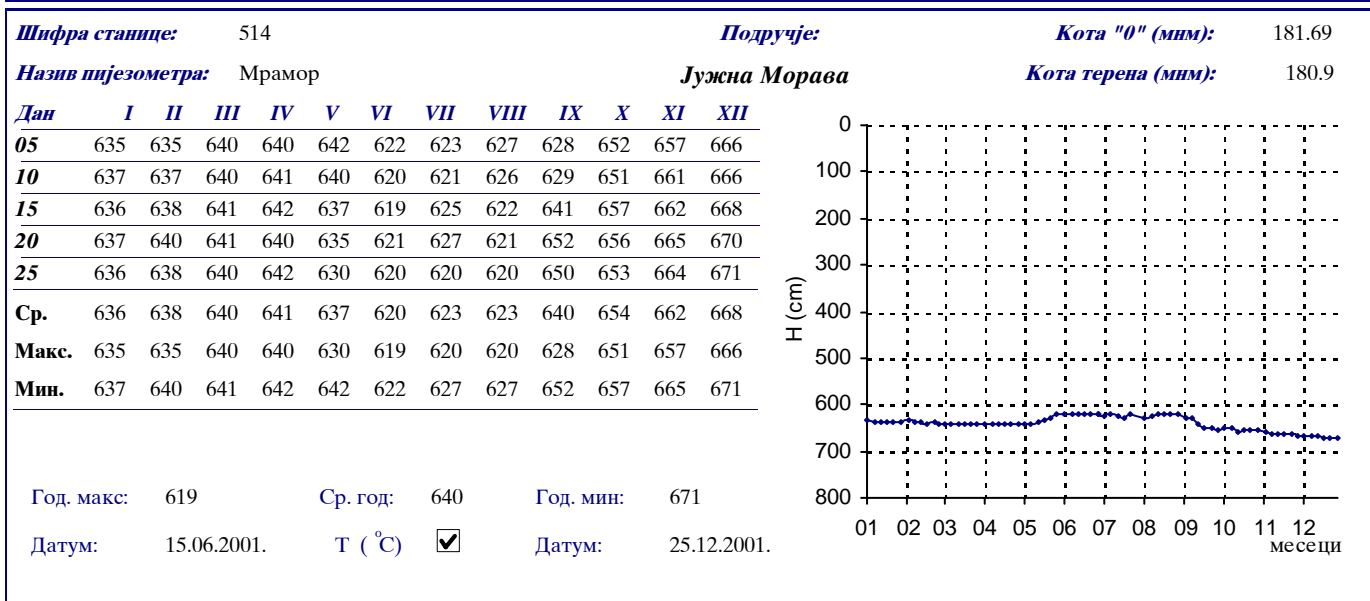
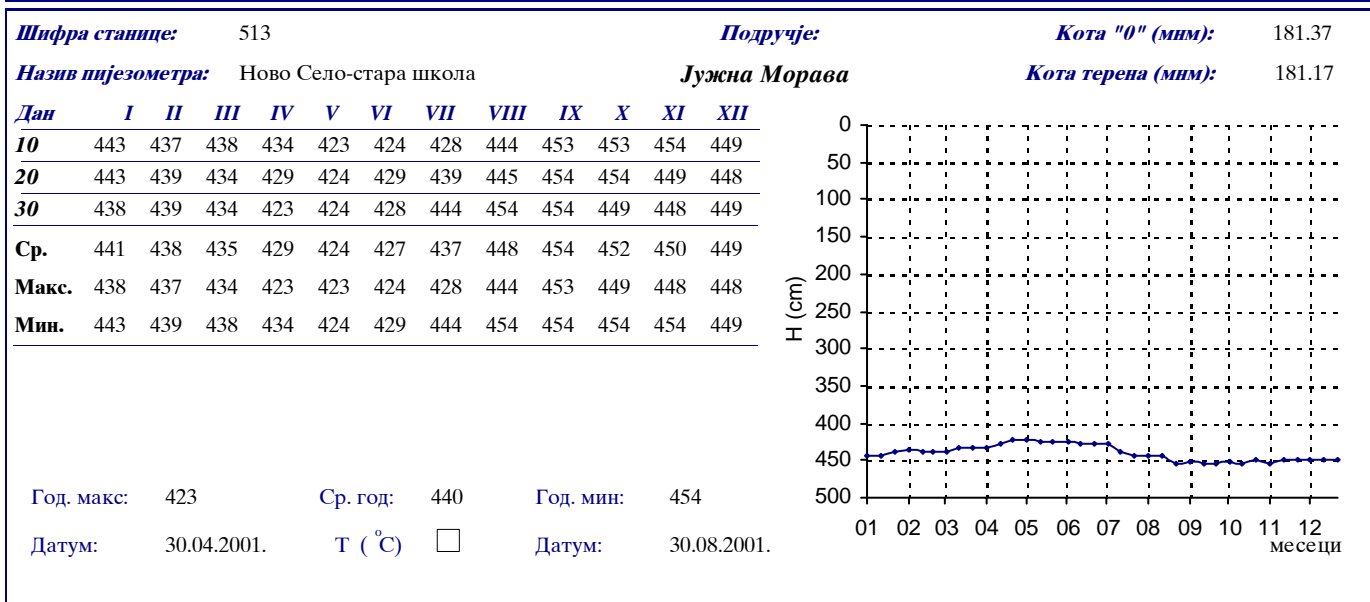
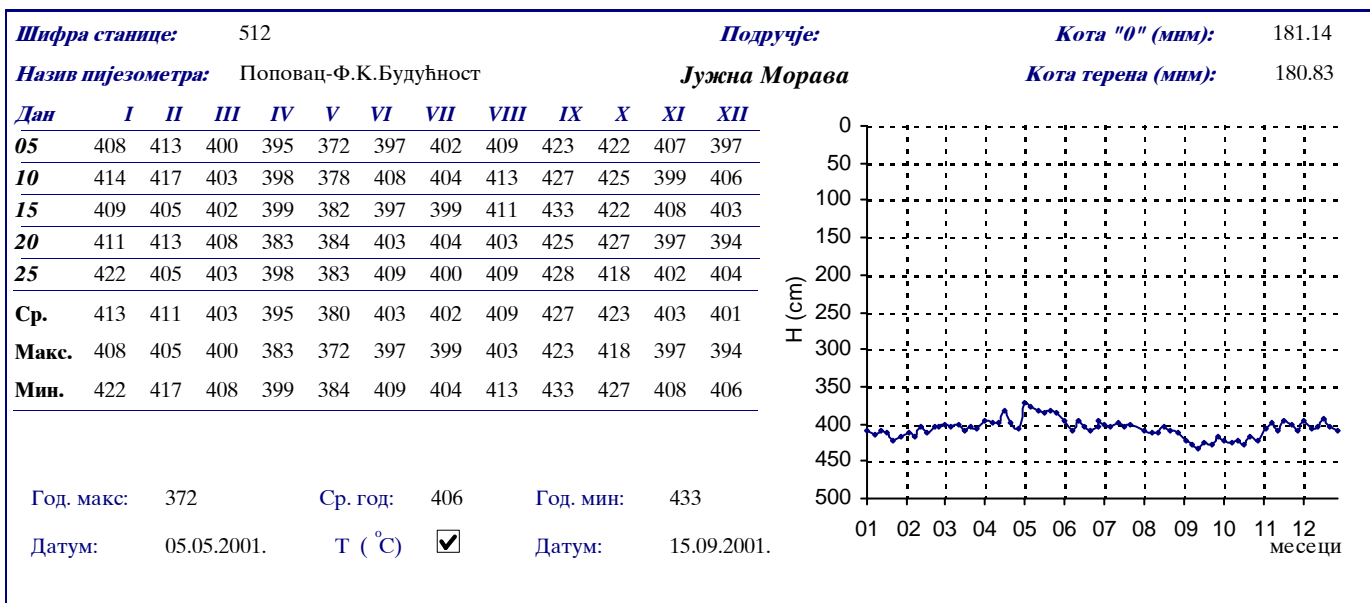
**ЈУЖНА
МОРАВА**

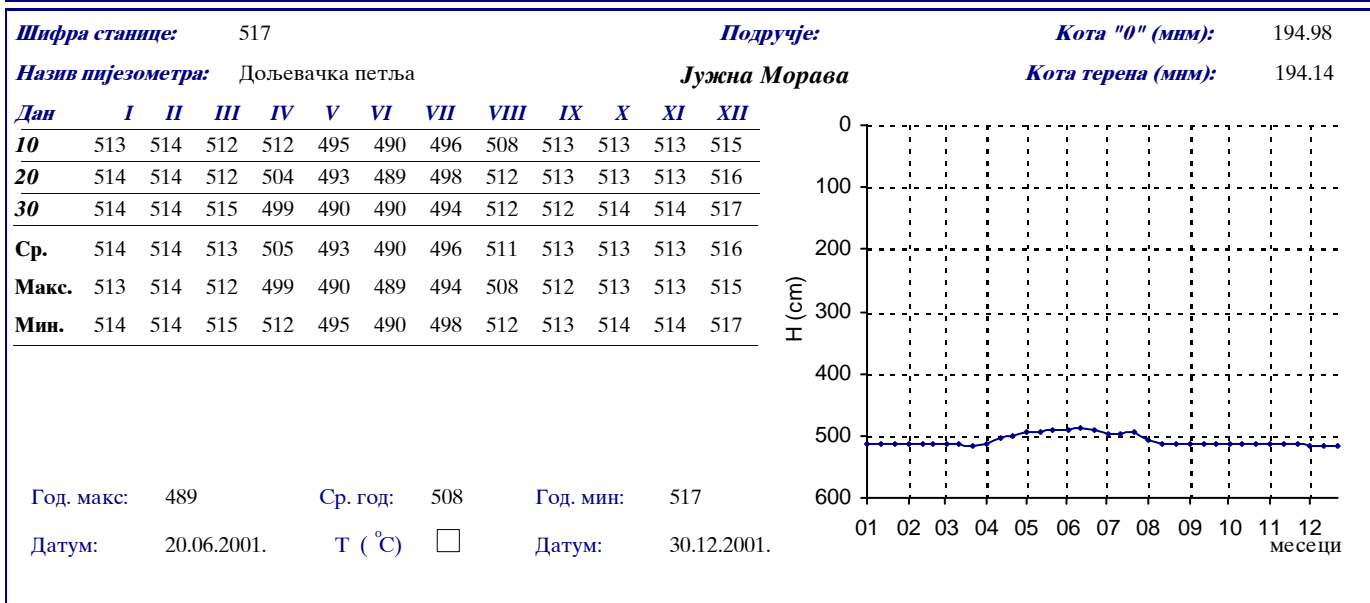
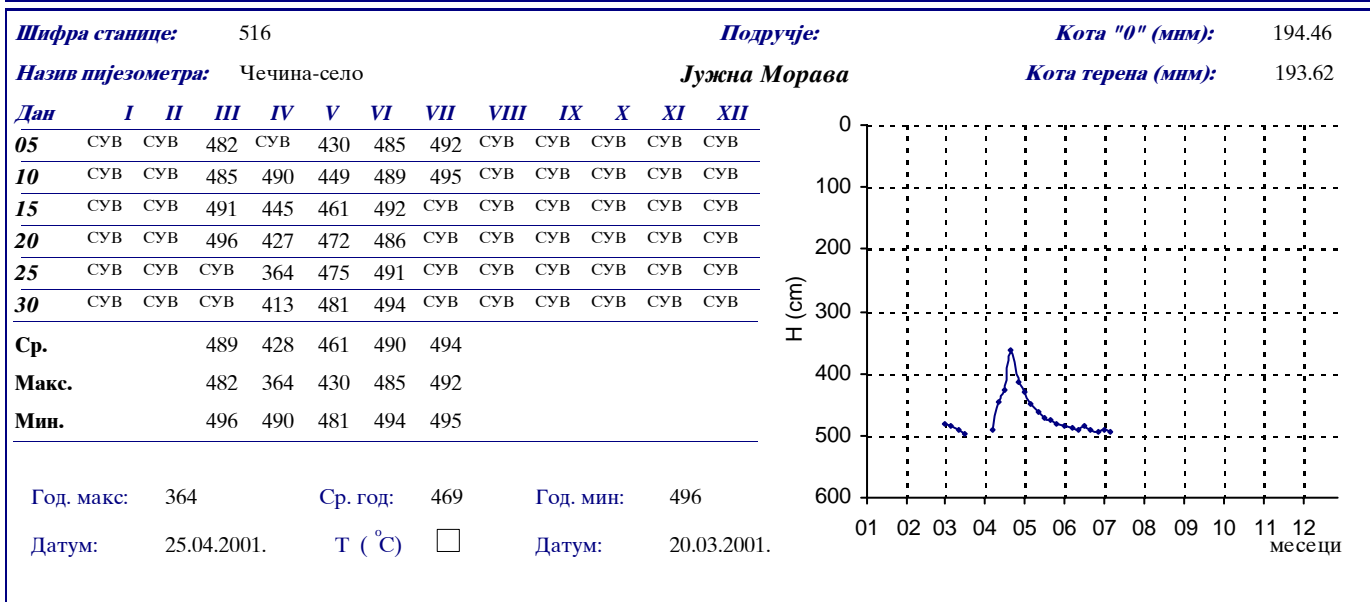
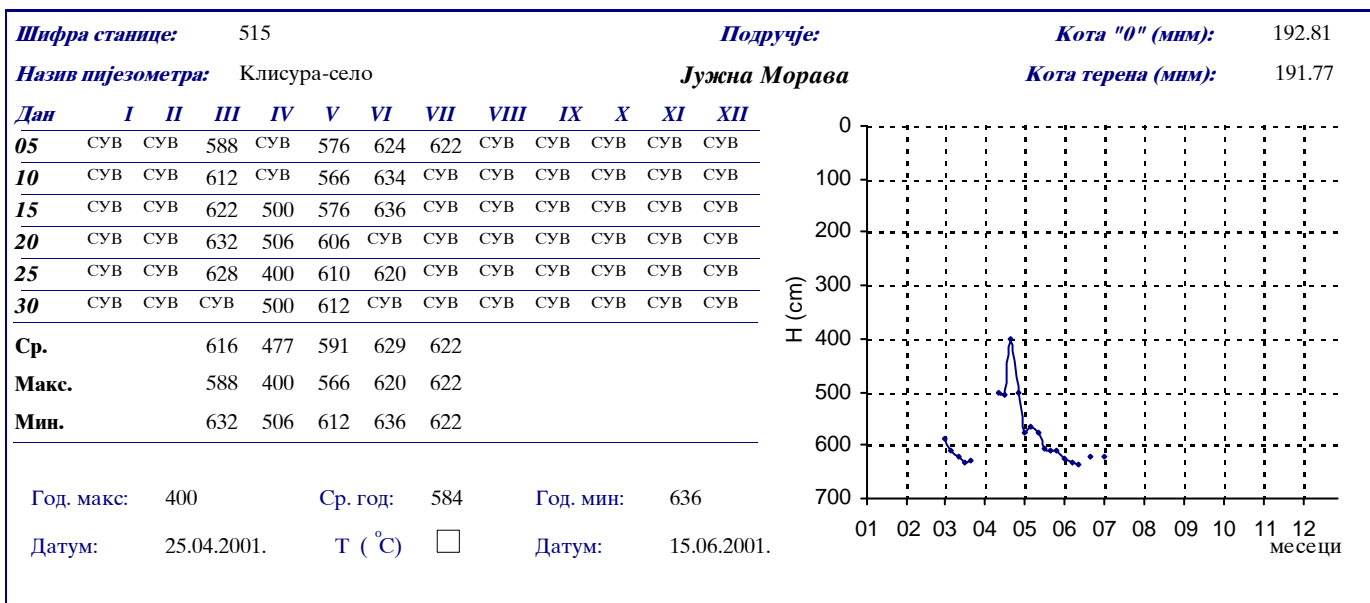


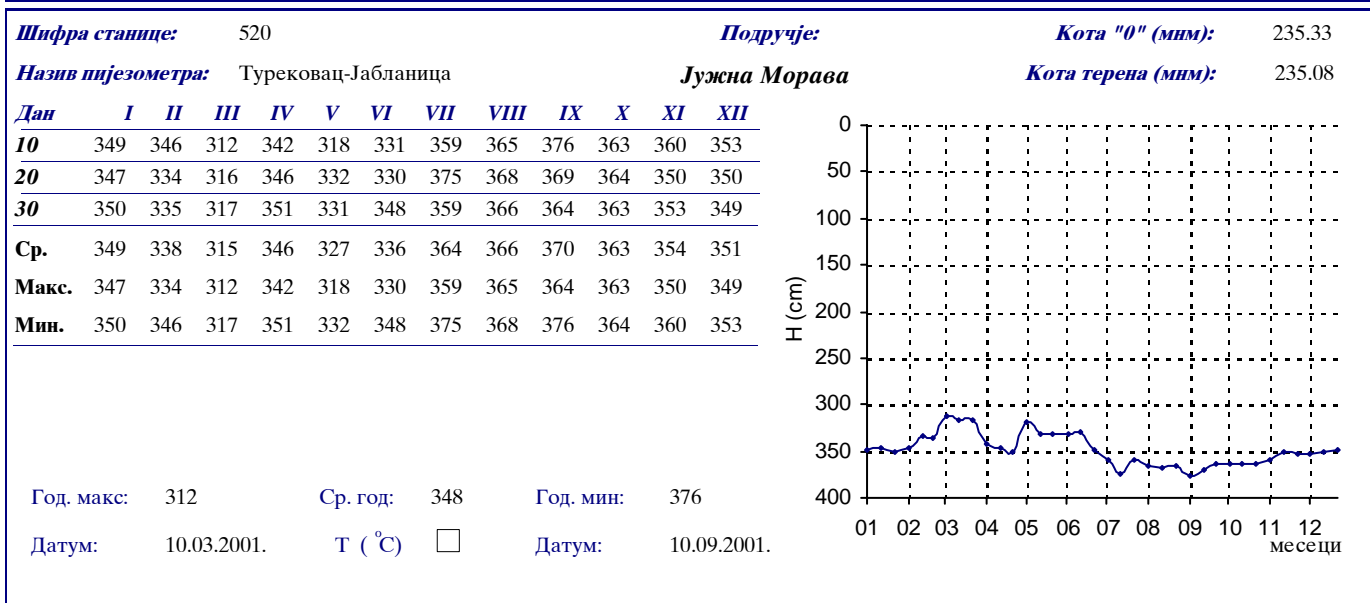
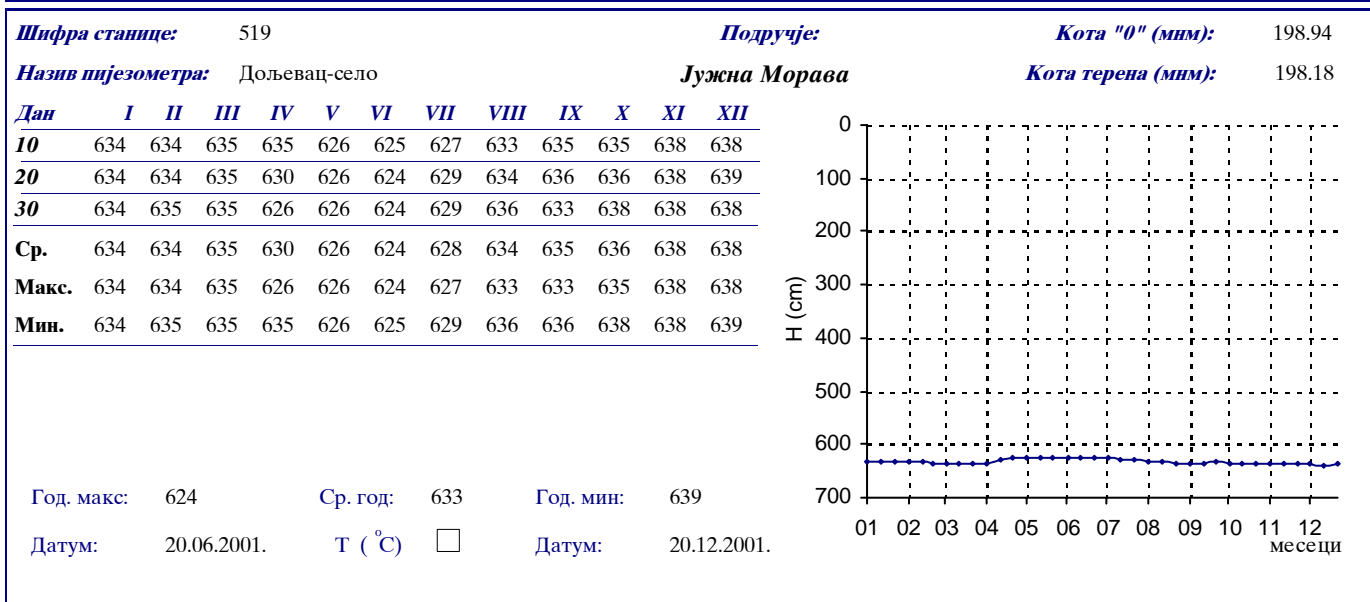
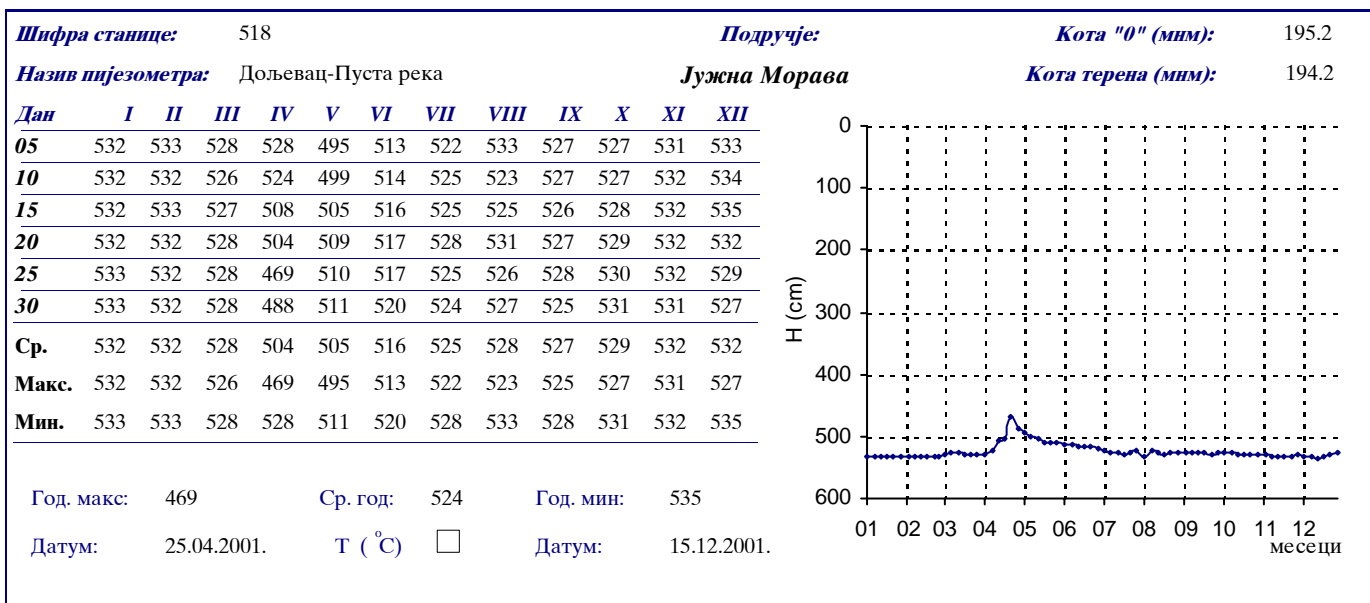


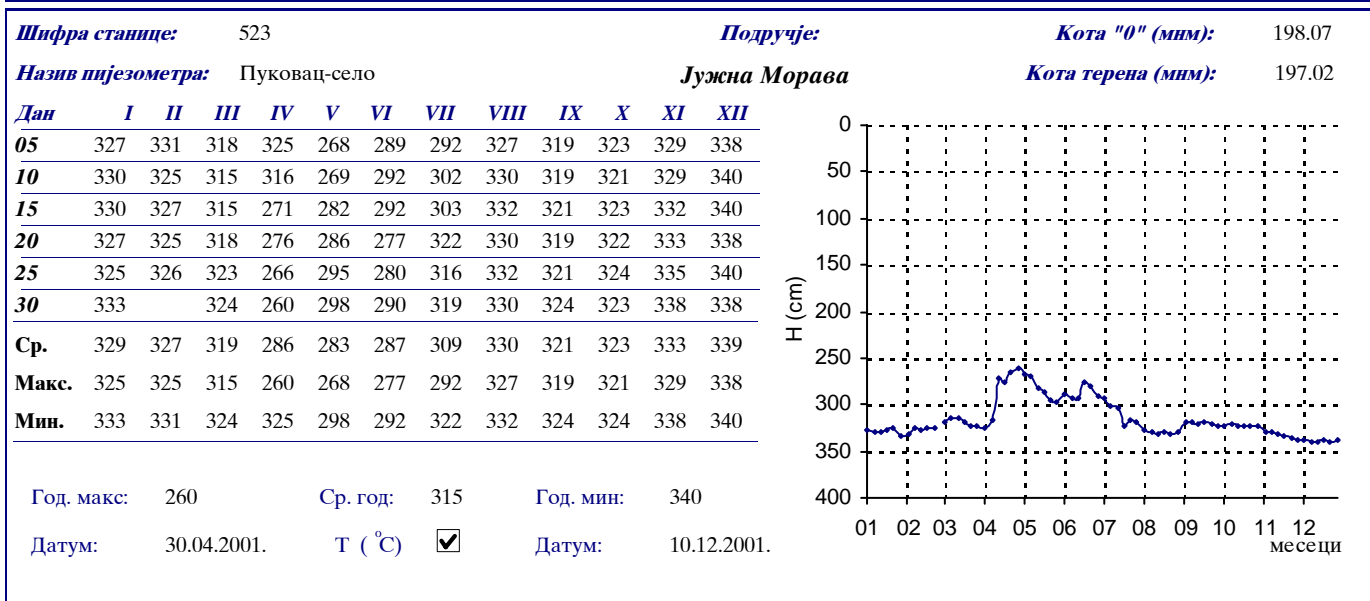
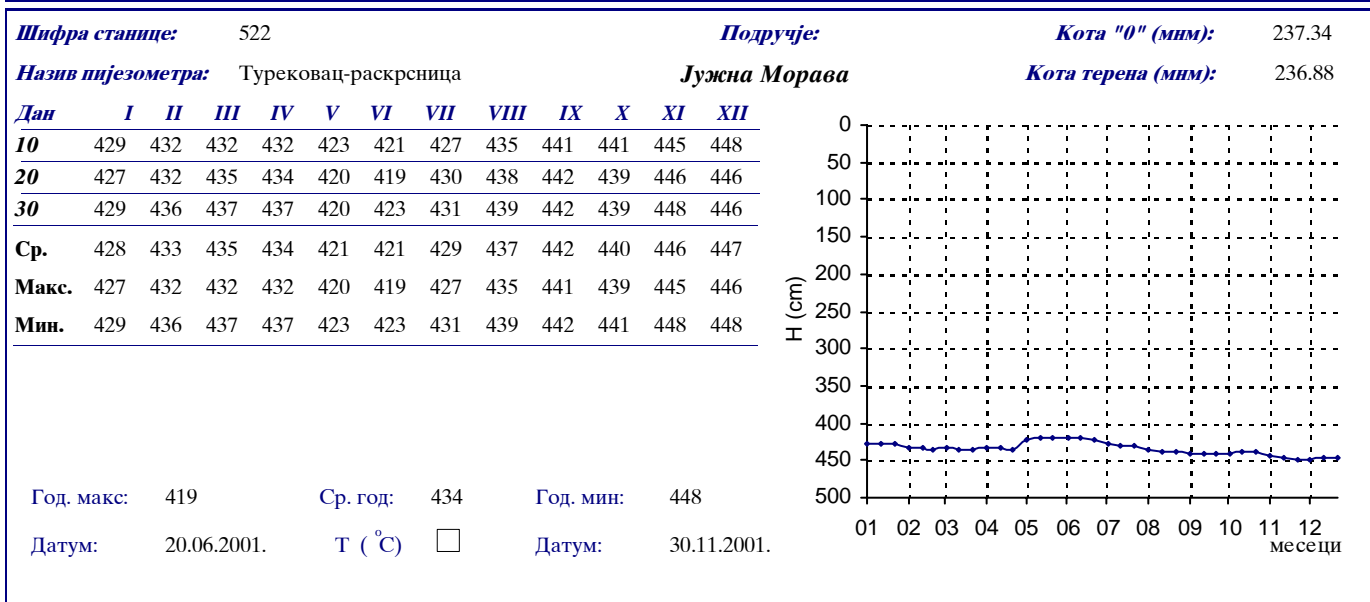
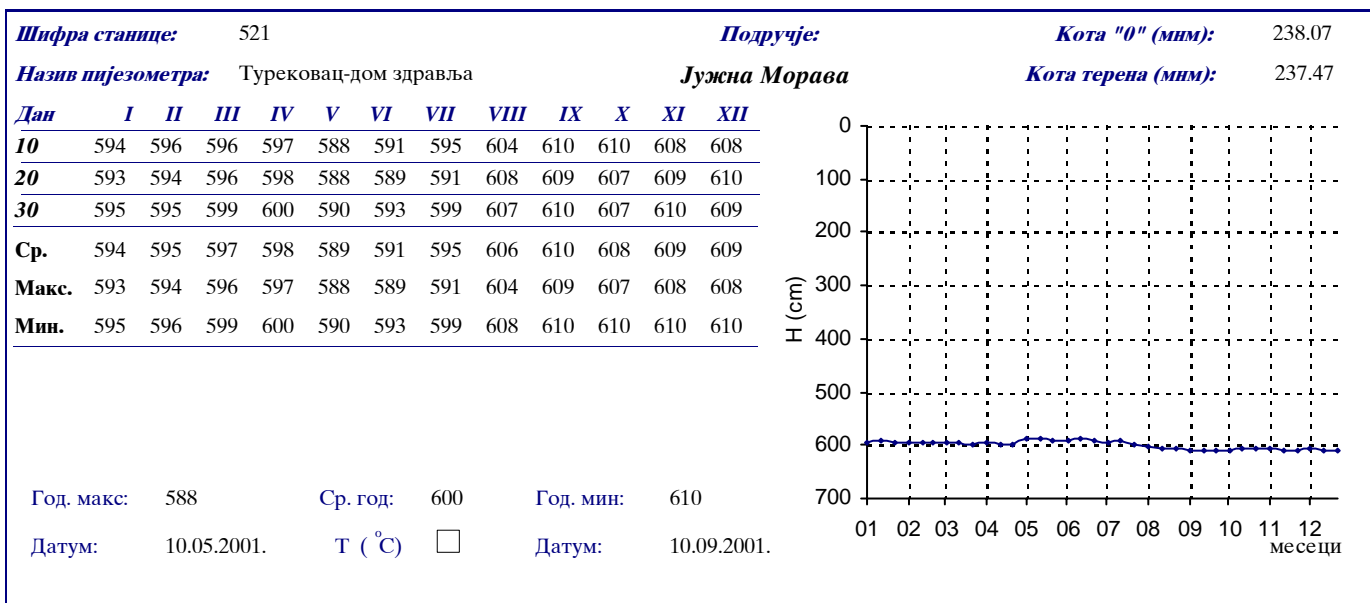


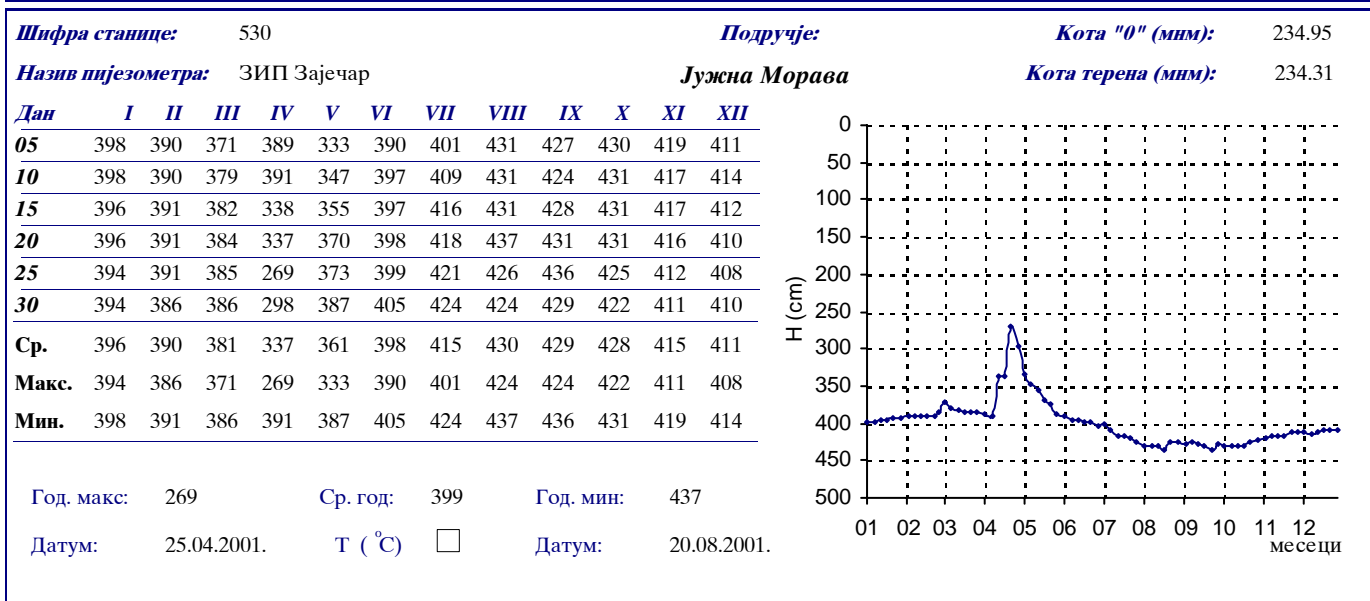
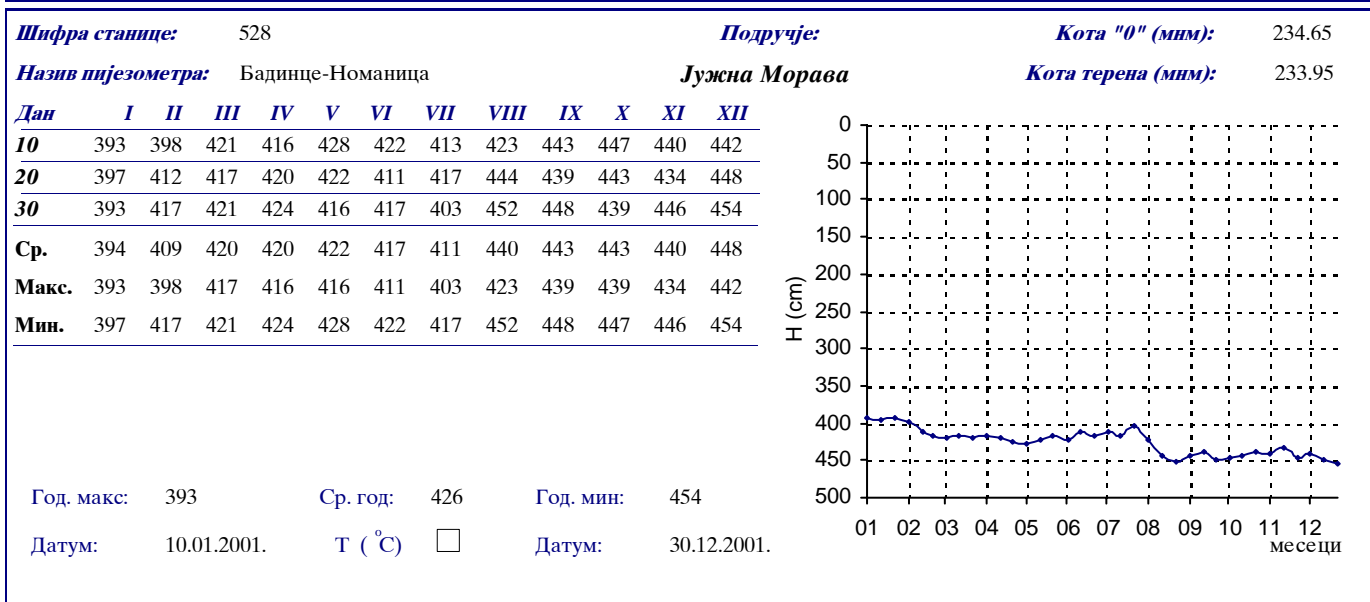
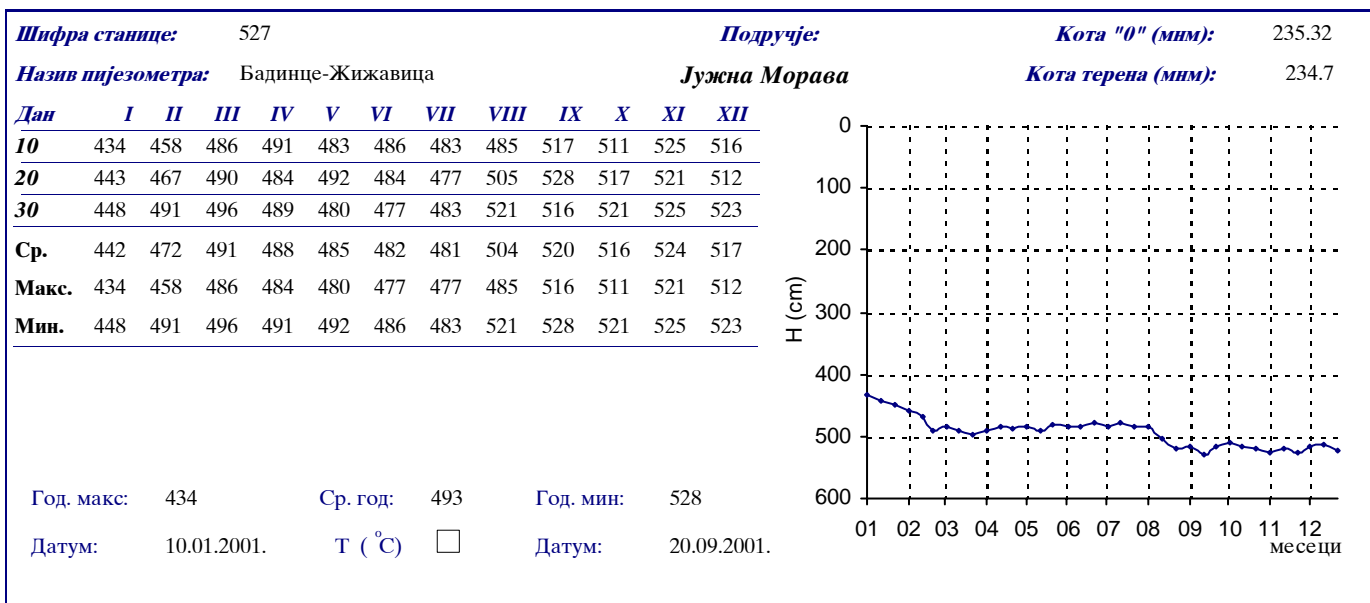


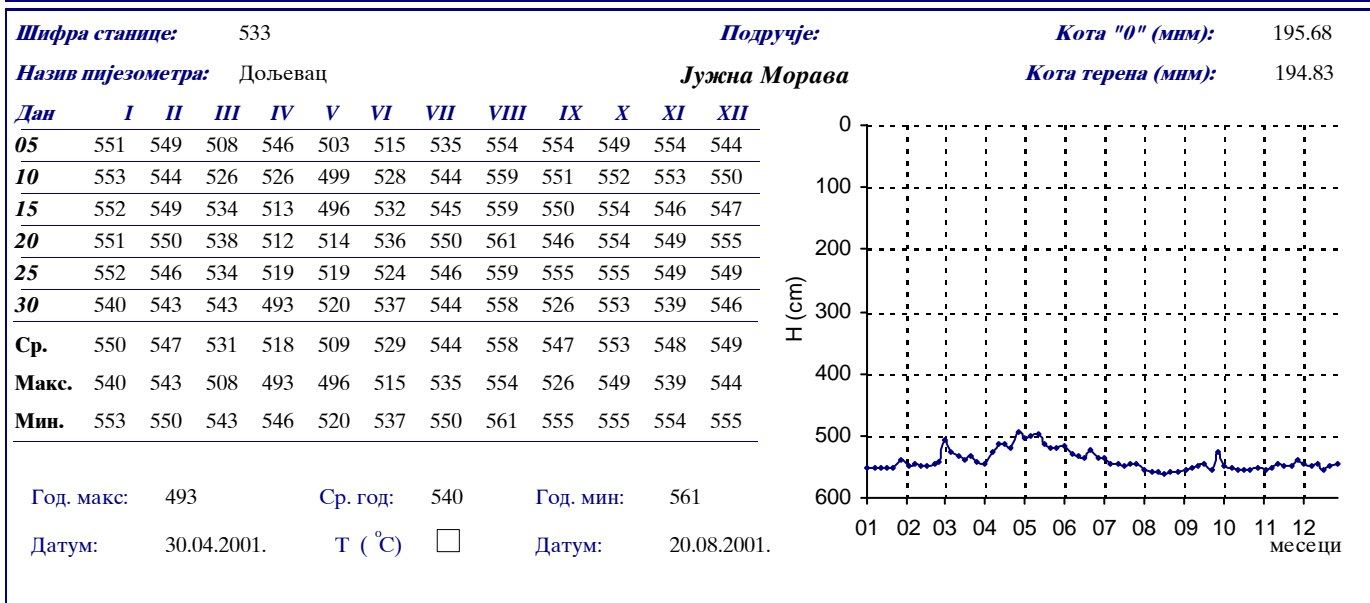
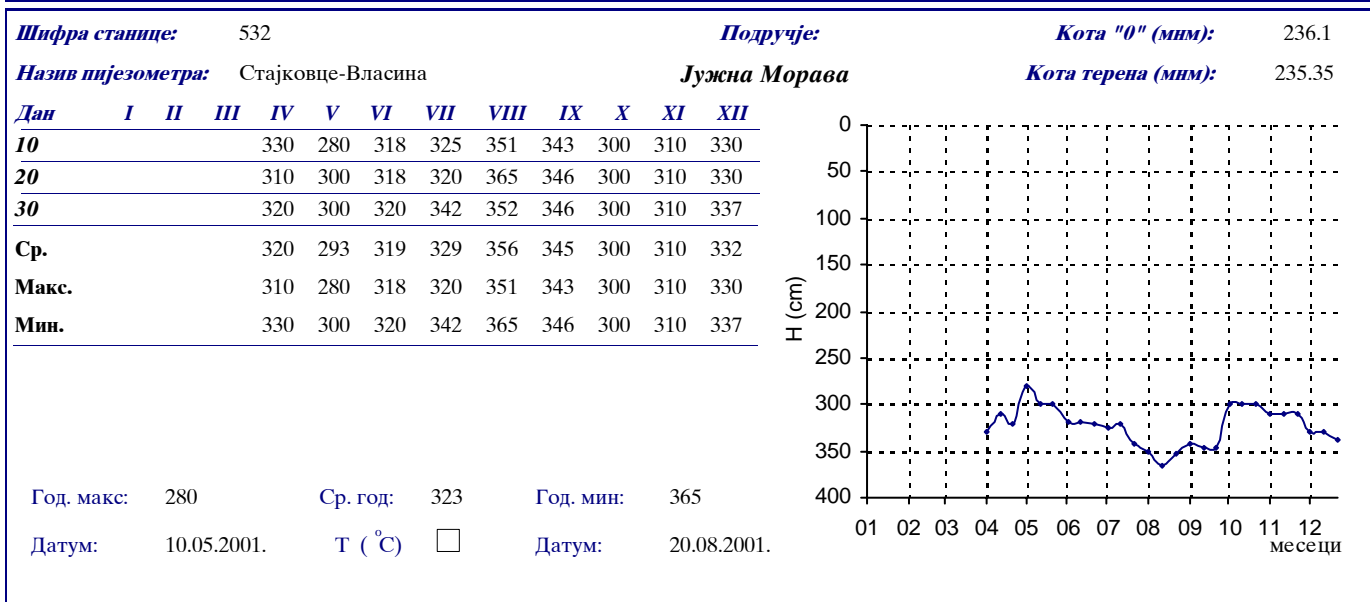
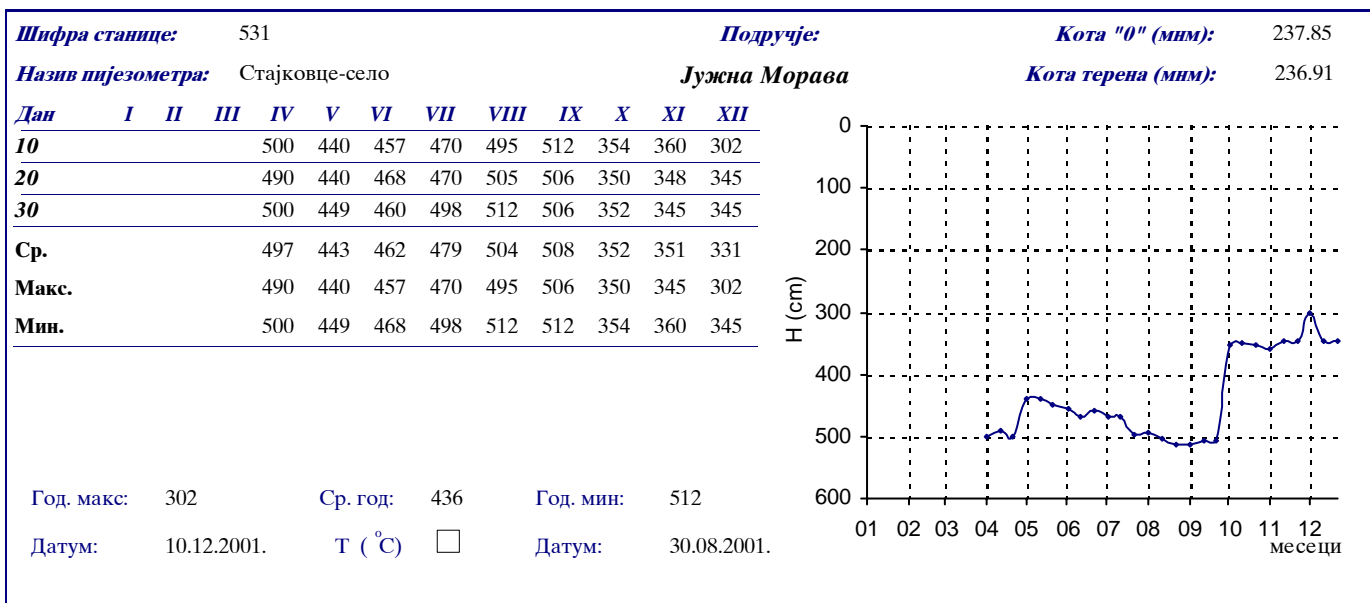


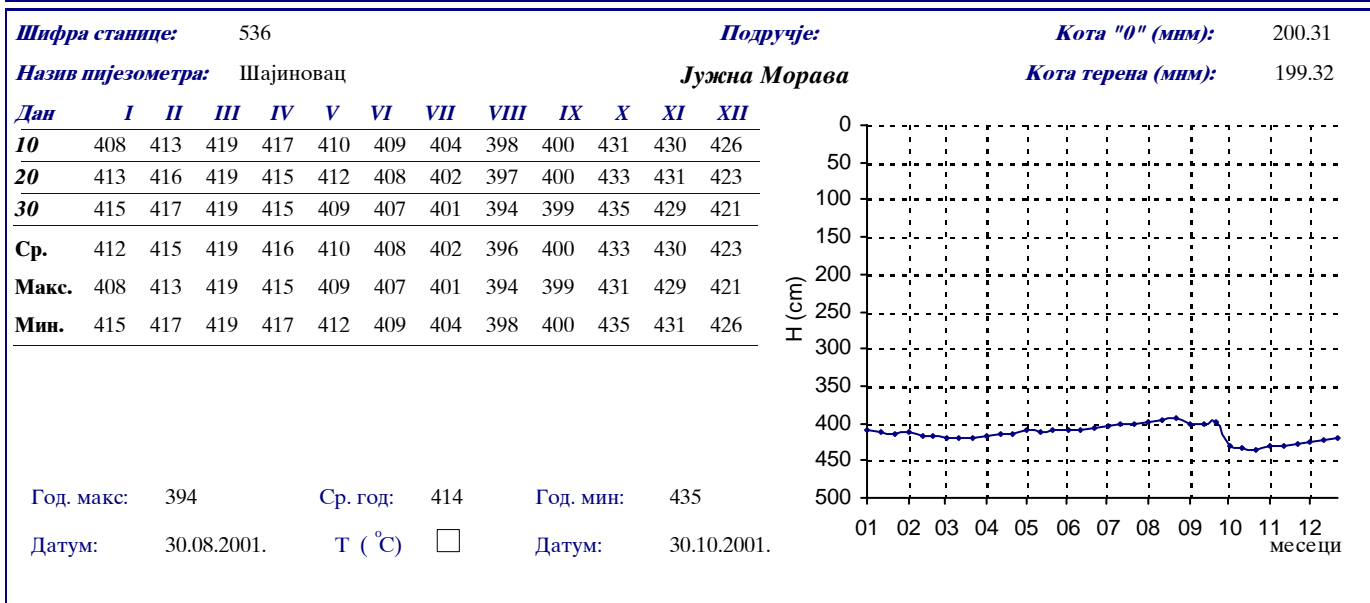
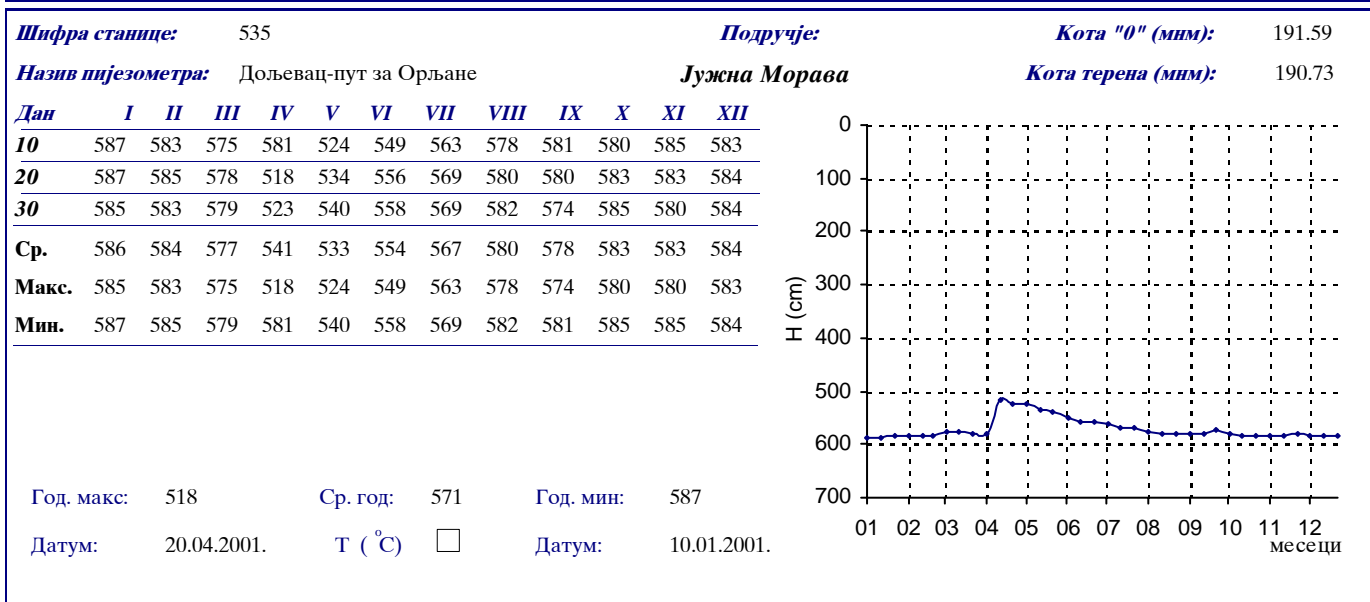
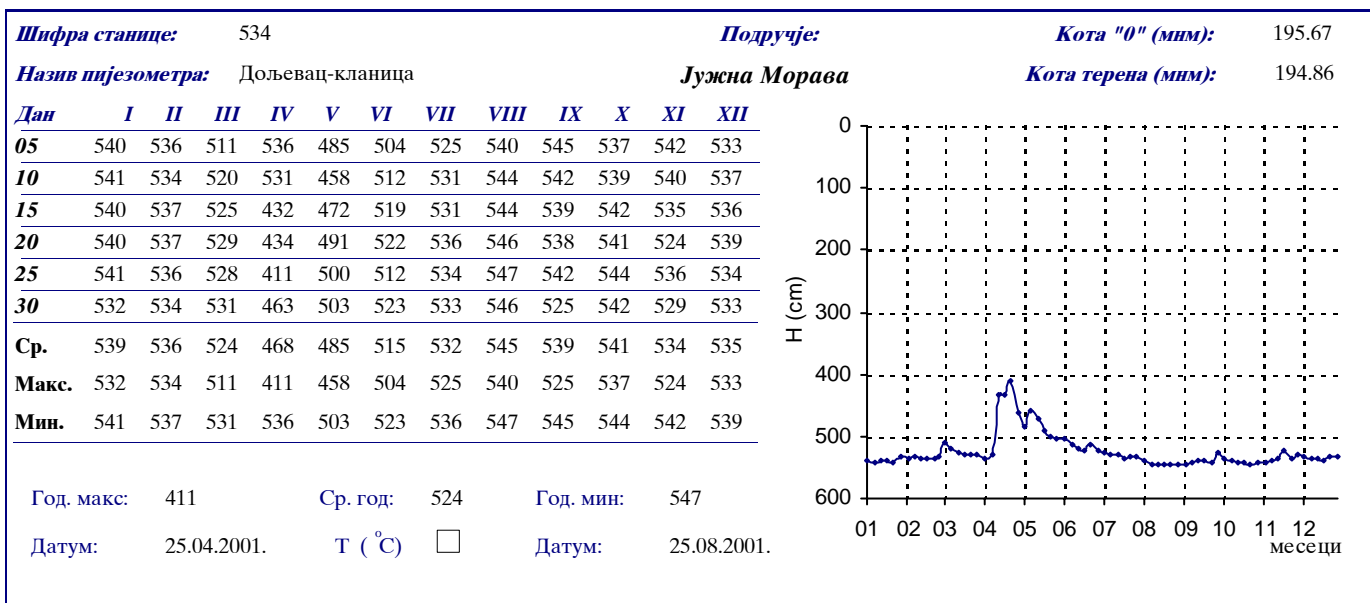


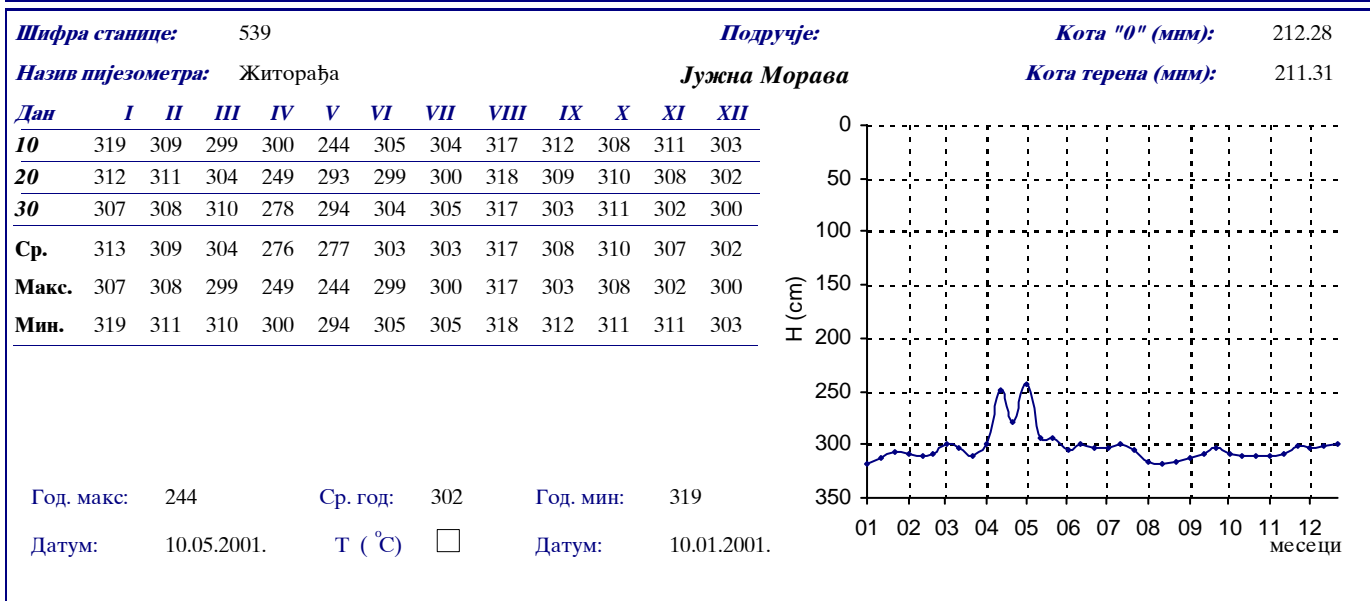
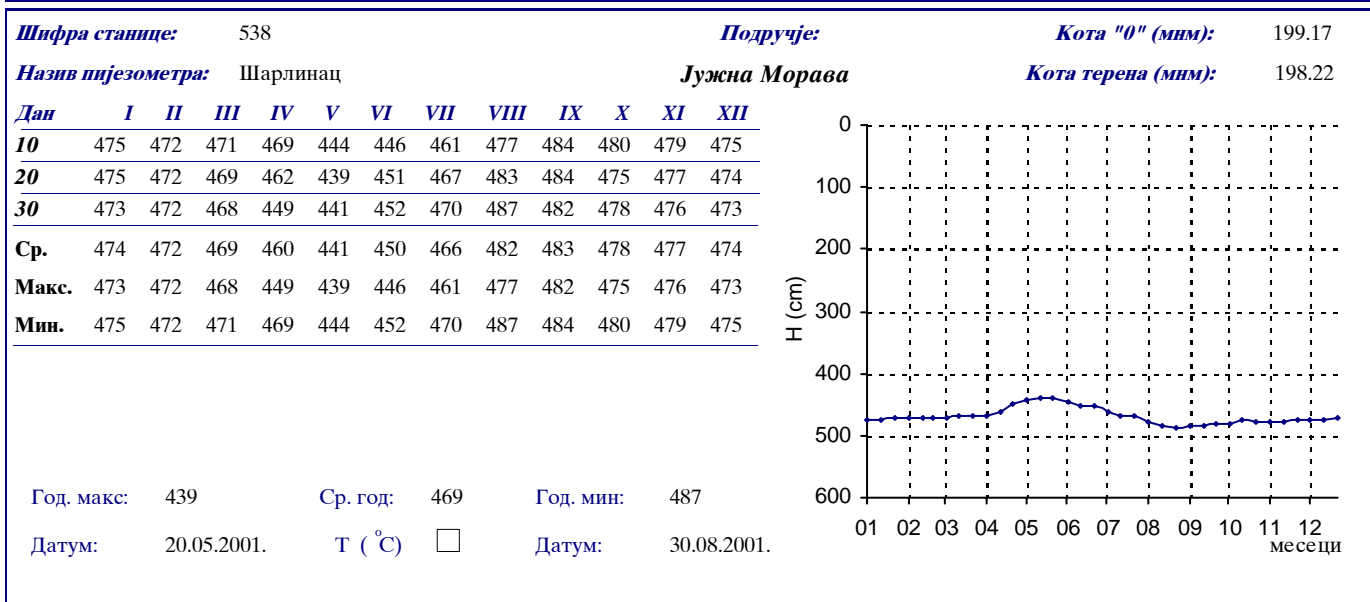
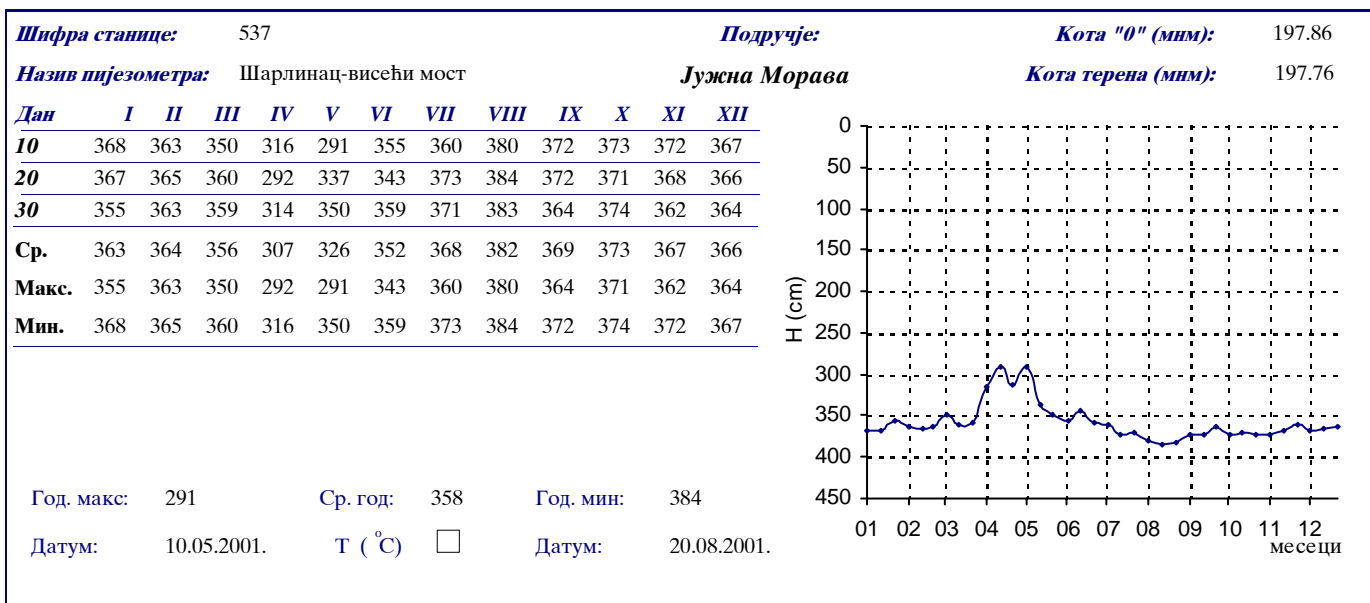


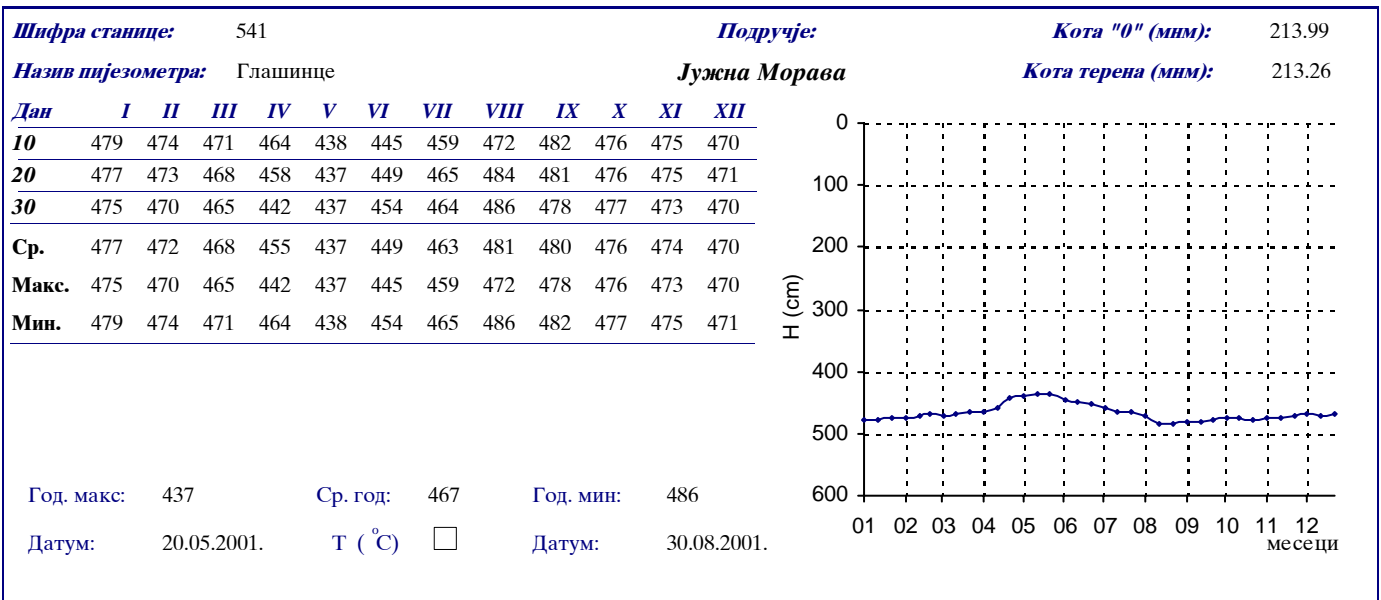
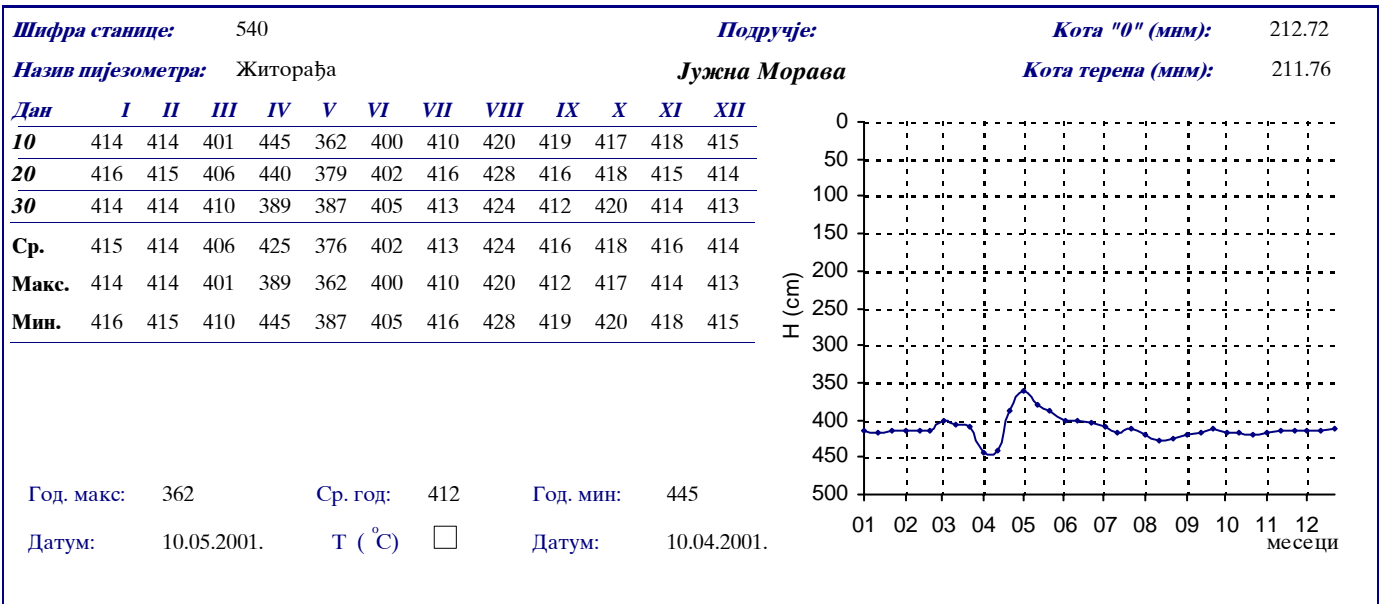






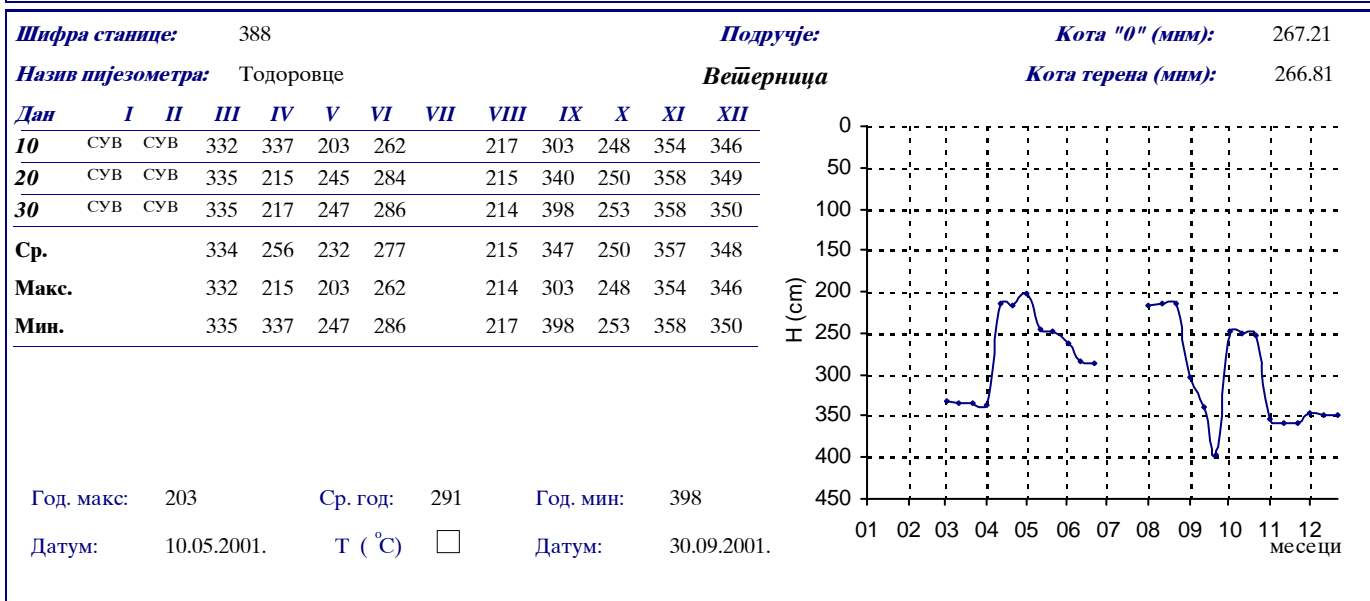
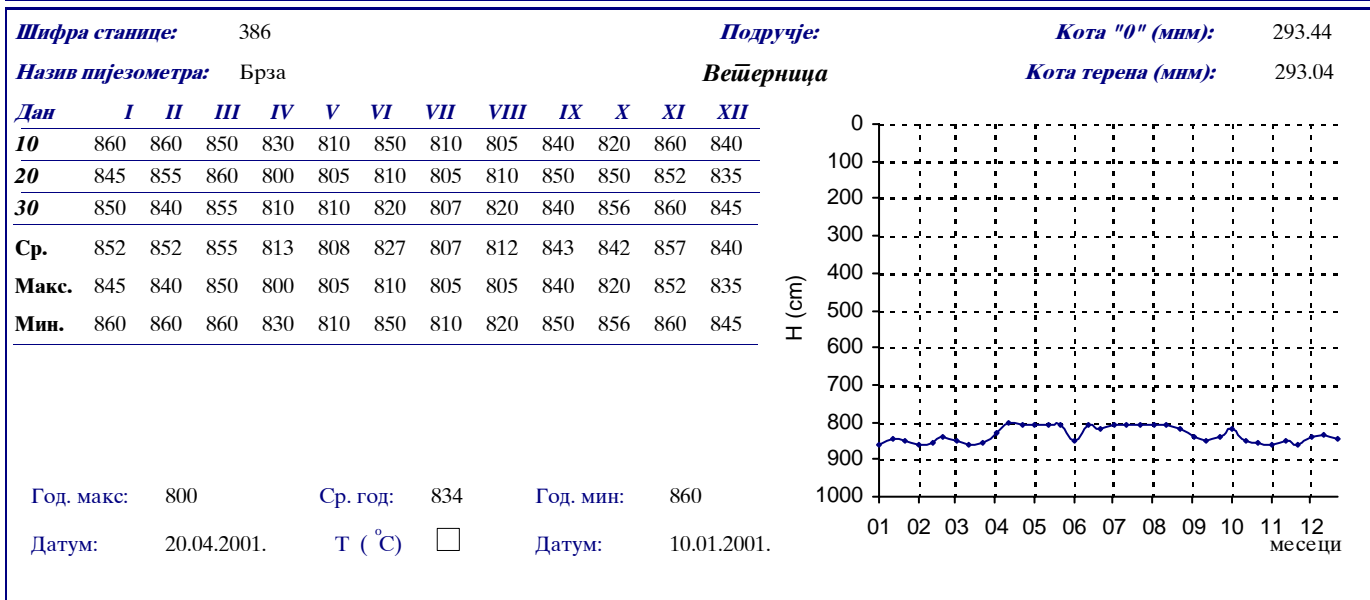
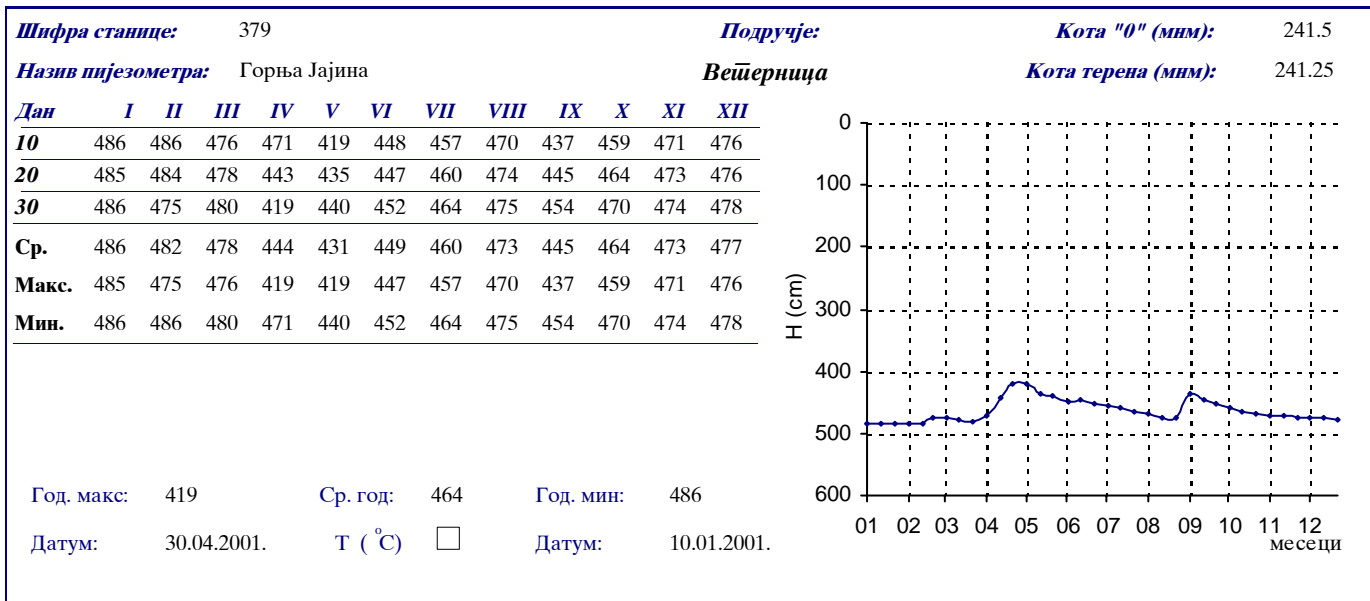


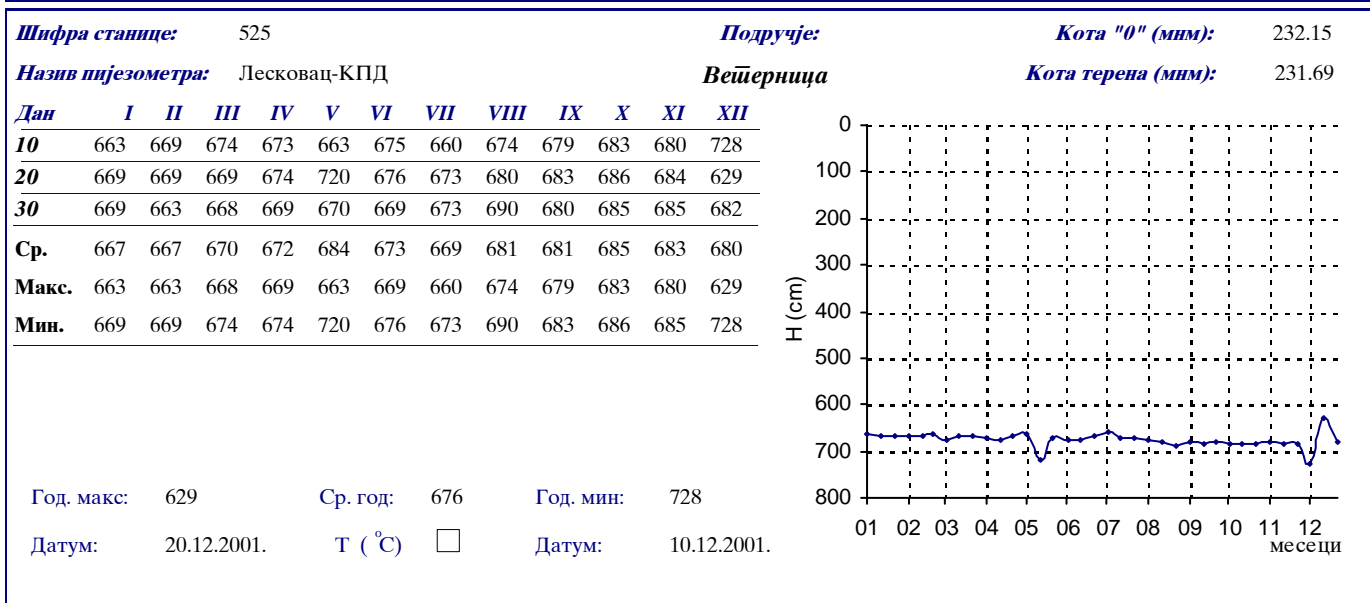
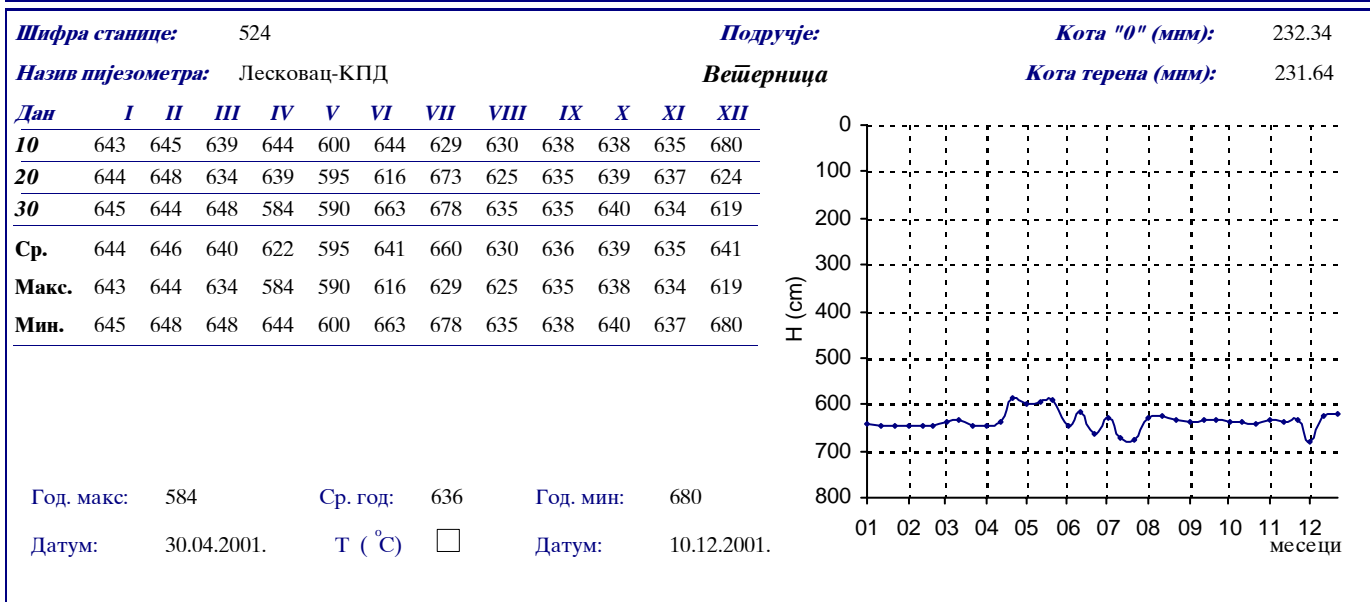
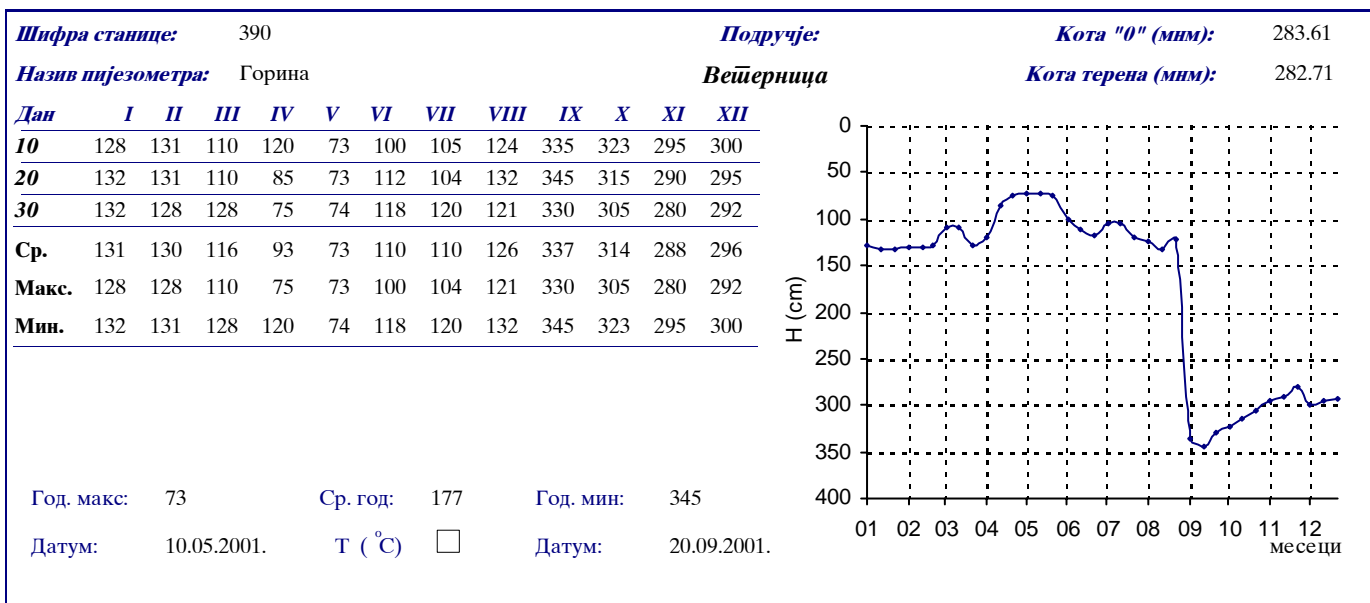


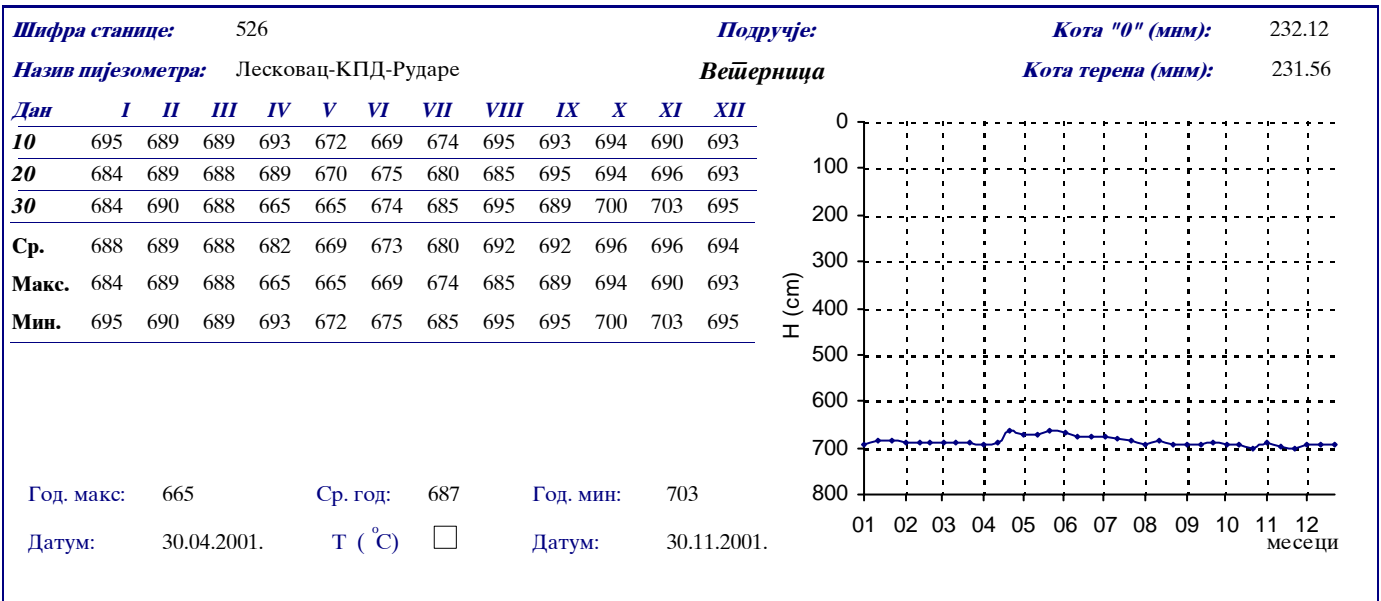


Подручје

ВЕТЕРНИЦА



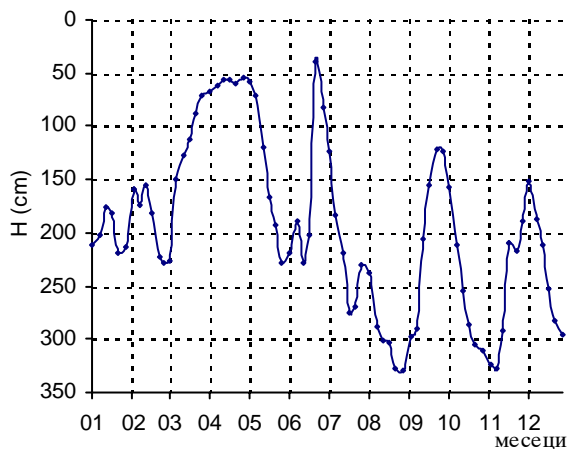




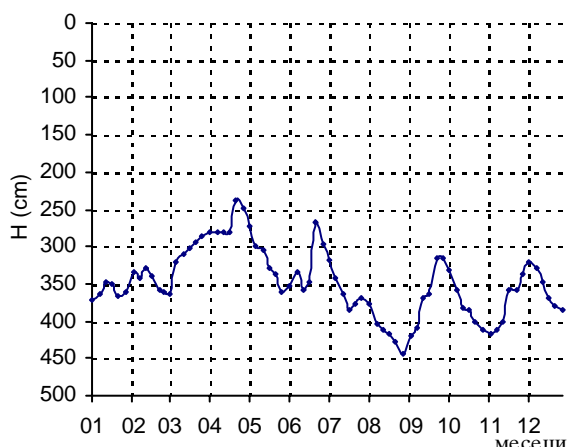
Подручје

КОЛУБАРА

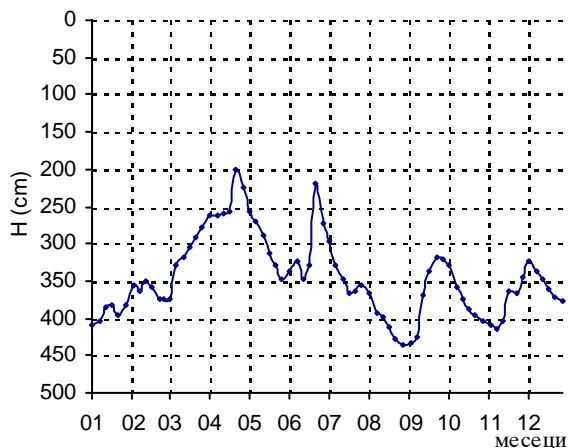
Шифра станице:	230A											Подручје:	Кота "0" (мм): 74.09			
Назив пијезометра:	Колубара-ушће											Колубара	Кота терена (мм): 73.49			
Дан	I	II	III	IV	V	VI	VII	VIII	IX	X	XI	XII				
05	211	159	227	67	58	219	124	237	297	158	323	152				
10	203	174	149	61	71	189	183	289	291	212	328	187				
15	176	156	128	57	120	229	219	302	205	255	292	211				
20	181	181	113	57	166	202	276	304	155	287	209	253				
25	219	222	88	59	192	40	269	328	121	306	217	282				
30	214	228	72	55	228	83	231	329	124	311	189	295				
Ср.	201	187	130	59	139	160	217	298	199	255	260	230				
Макс.	176	156	72	55	58	40	124	237	121	158	189	152				
Мин.	219	228	227	67	228	229	276	329	297	311	328	295				
Год. макс:	40												Ср. год:	195	Год. мин:	329
Датум:	25.06.2001.												Т (°C)	<input type="checkbox"/>	Датум:	30.08.2001.

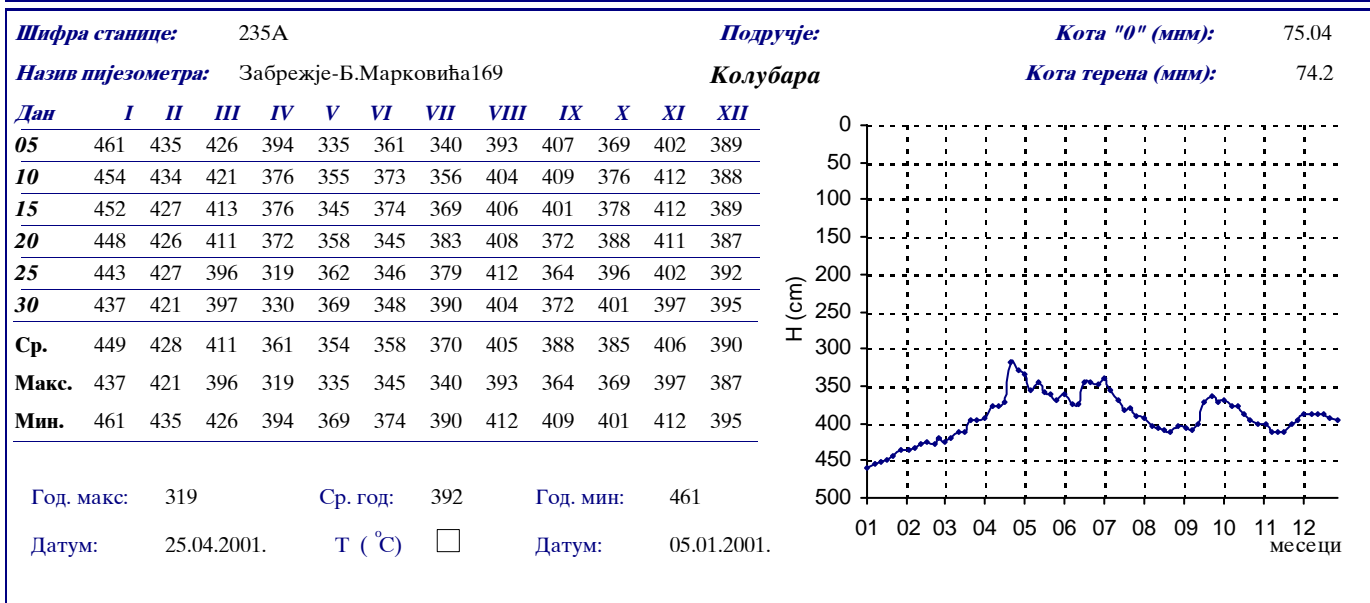
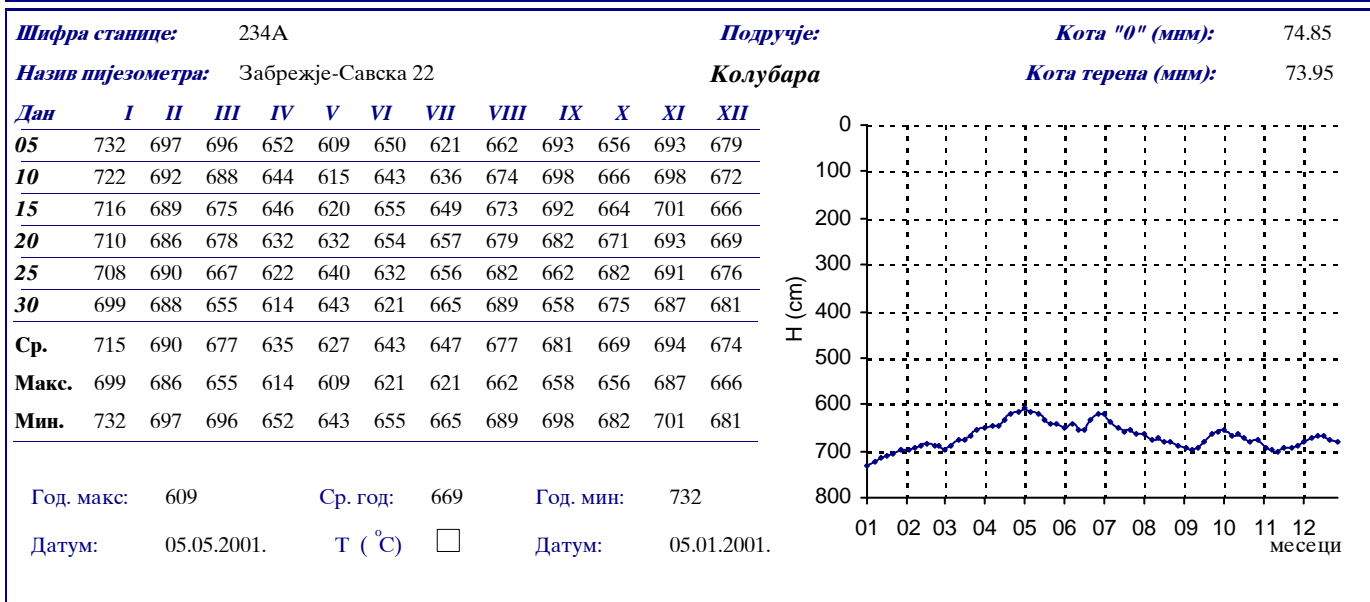
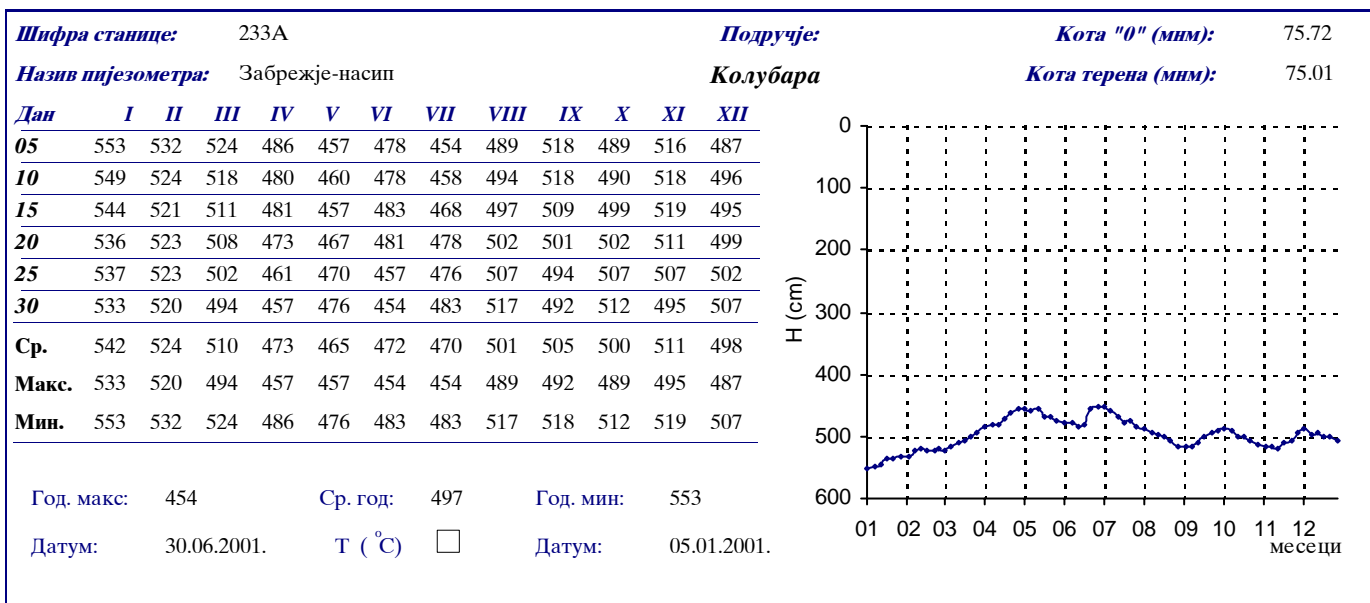


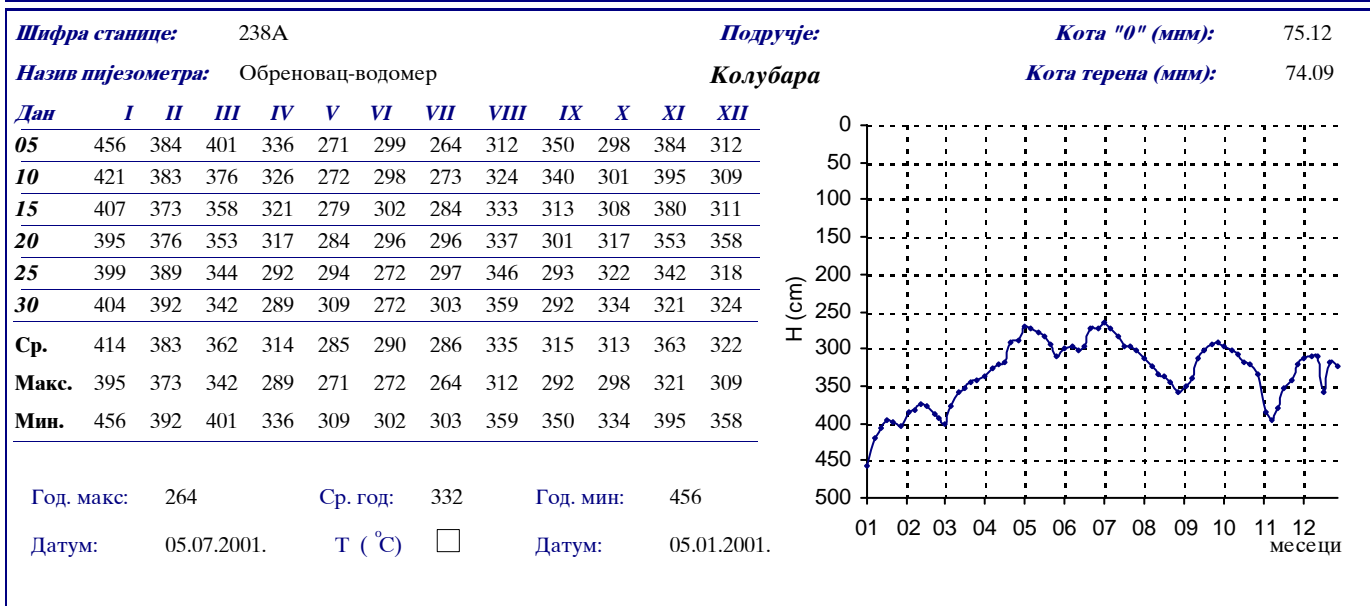
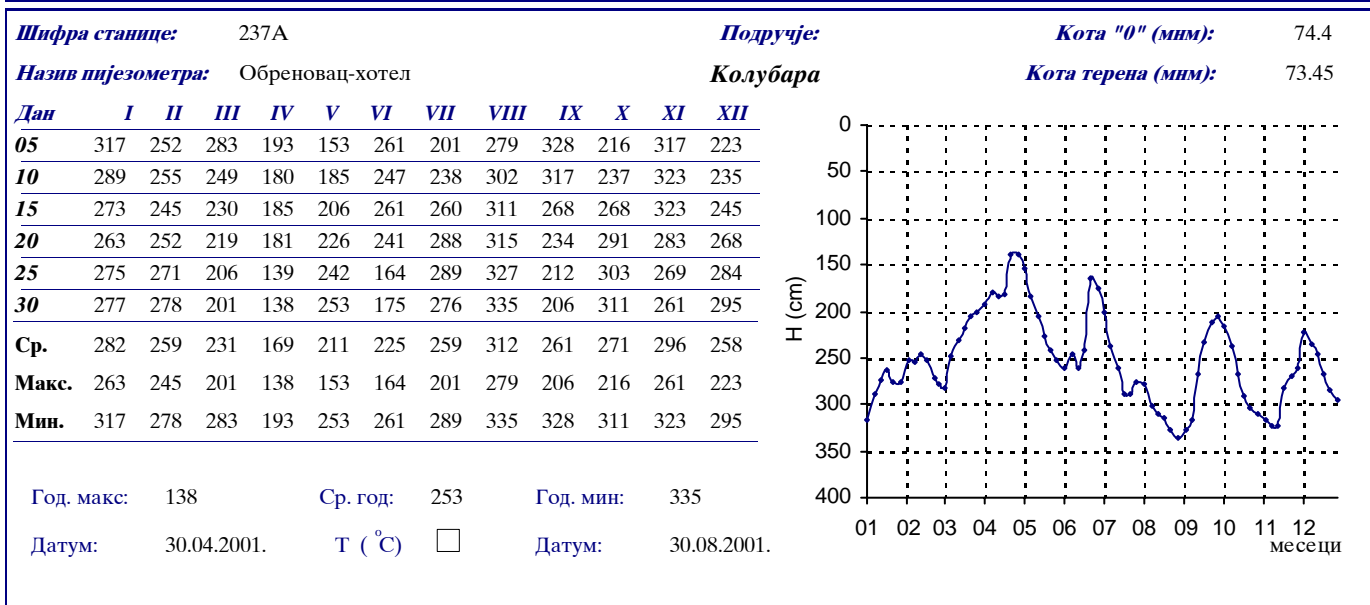
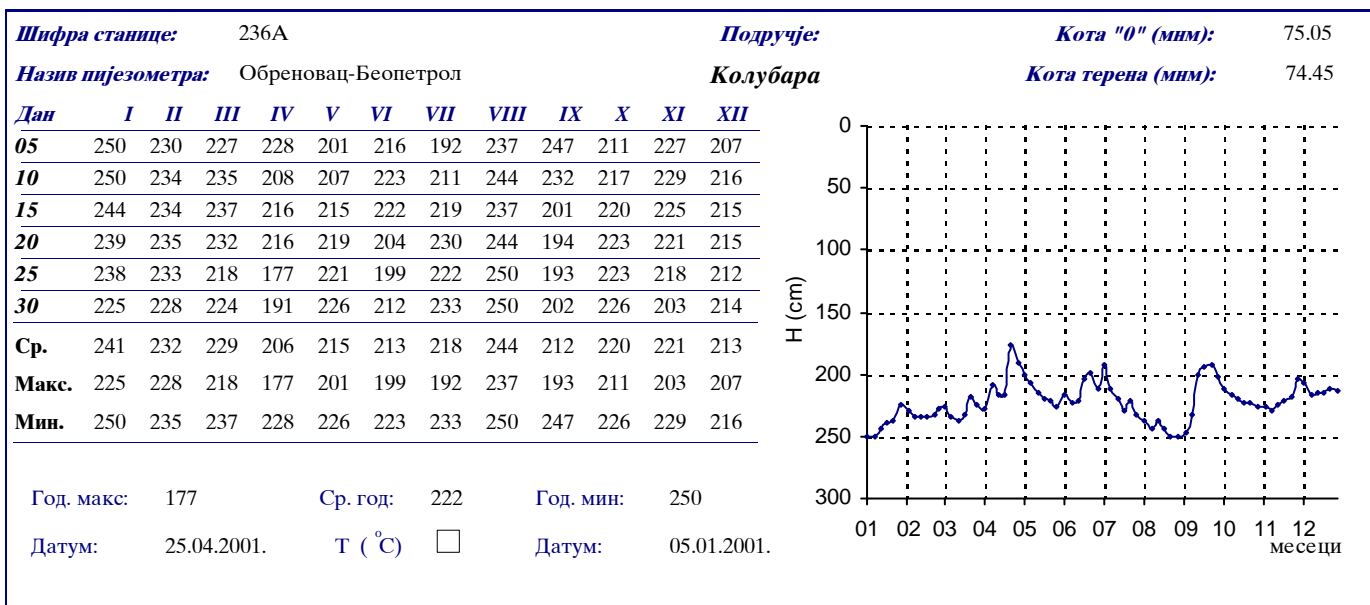
Шифра станице:	231A											Подручје:	Кота "0" (мм): 74.78			
Назив пијезометра:	Обреновац											Колубара	Кота терена (мм): 73.82			
Дан	I	II	III	IV	V	VI	VII	VIII	IX	X	XI	XII				
05	371	334	363	282	274	354	317	377	421	332	418	321				
10	364	341	320	282	299	334	341	404	408	359	412	328				
15	347	330	309	280	304	358	364	411	369	382	401	347				
20	349	339	301	281	329	347	386	416	364	385	357	368				
25	366	359	293	238	336	267	376	429	316	402	359	381				
30	361	362	287	249	360	297	370	445	316	411	337	386				
Ср.	360	344	312	269	317	326	359	414	366	379	381	355				
Макс.	347	330	287	238	274	267	317	377	316	332	337	321				
Мин.	371	362	363	282	360	358	386	445	421	411	418	386				
Год. макс:	238												Ср. год:	348	Год. мин:	445
Датум:	25.04.2001.												Т (°C)	<input type="checkbox"/>	Датум:	30.08.2001.

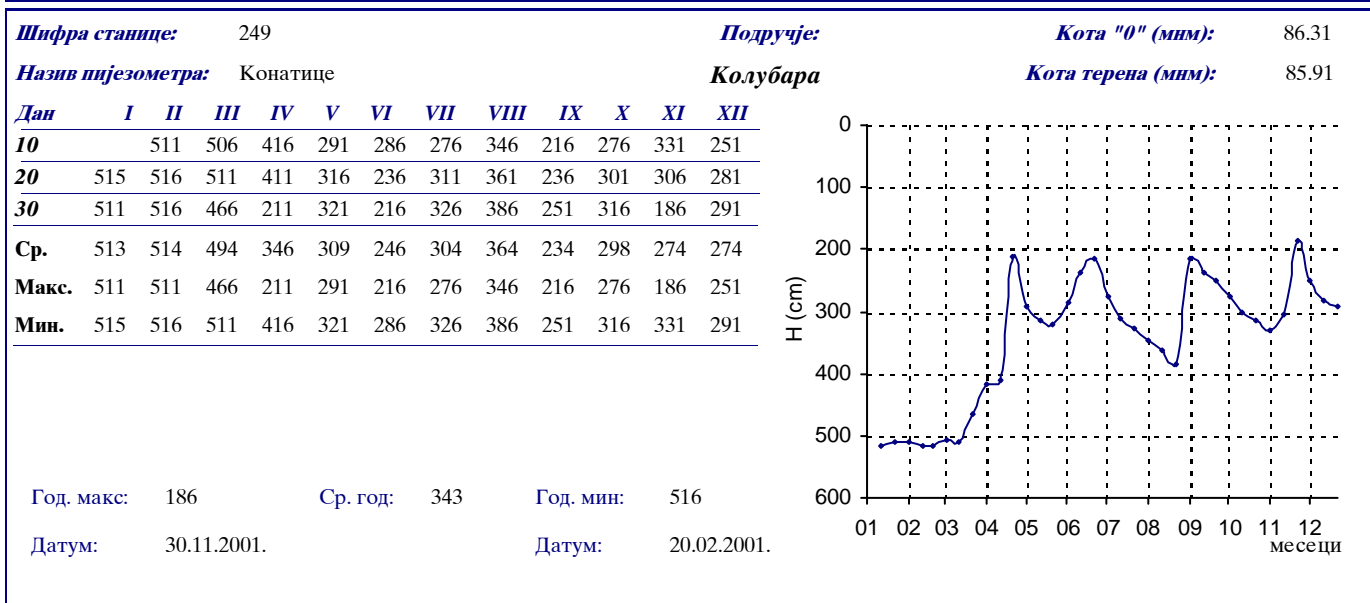
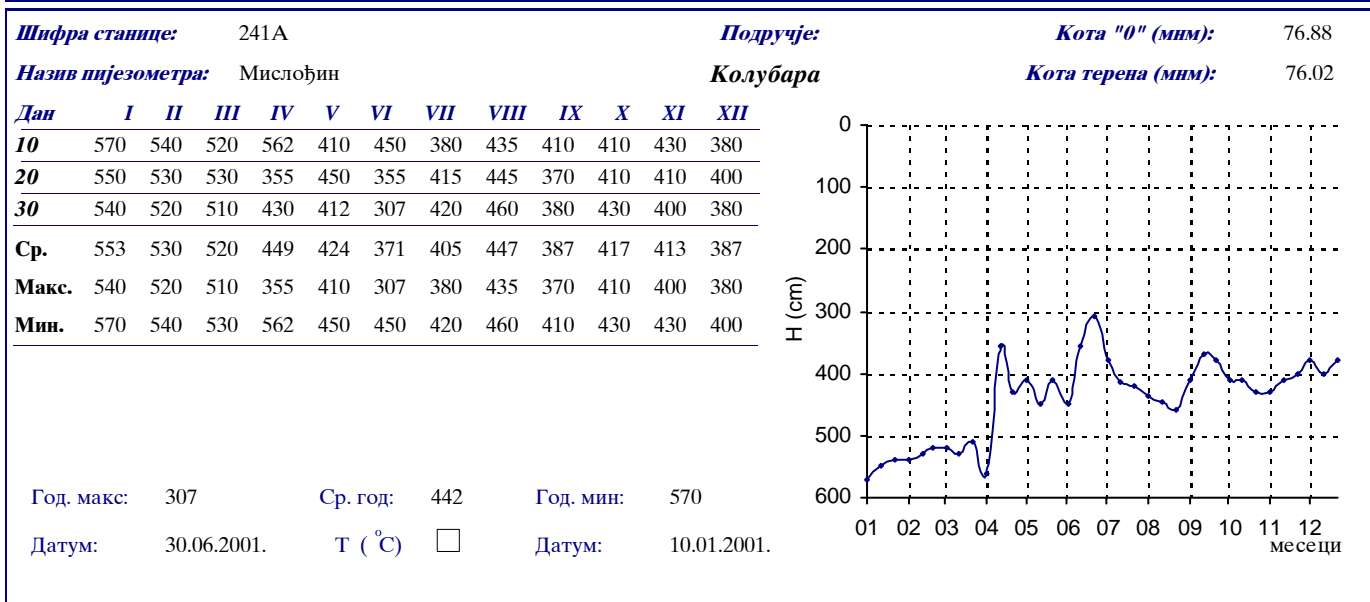
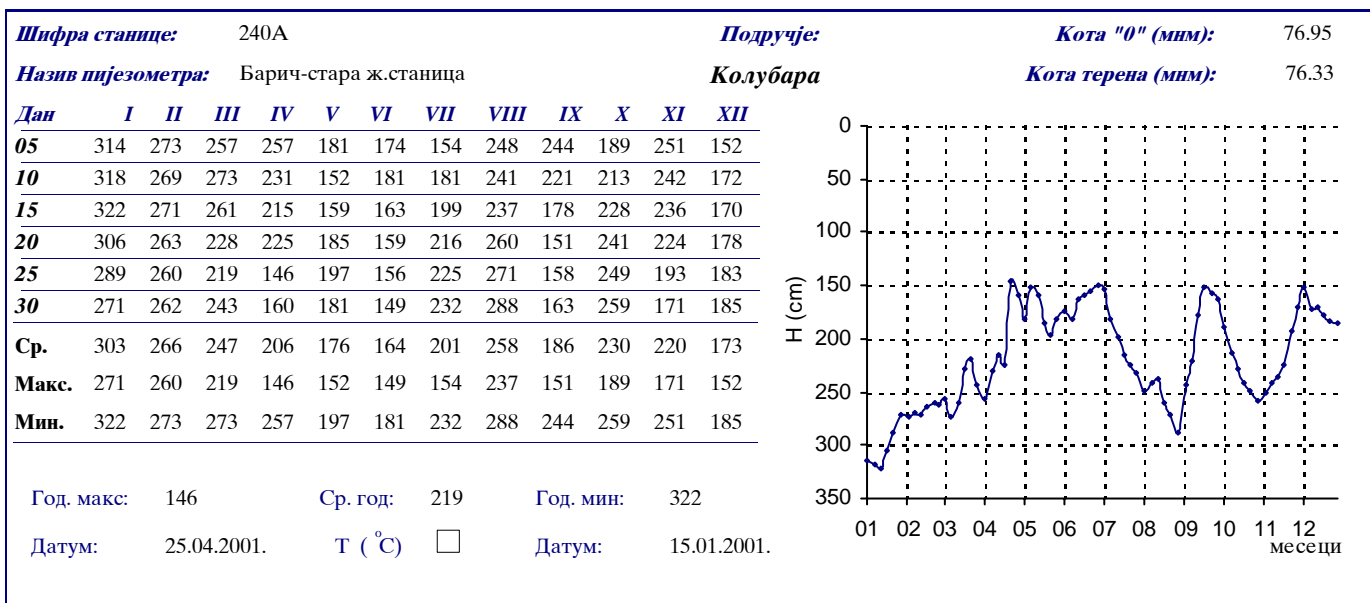


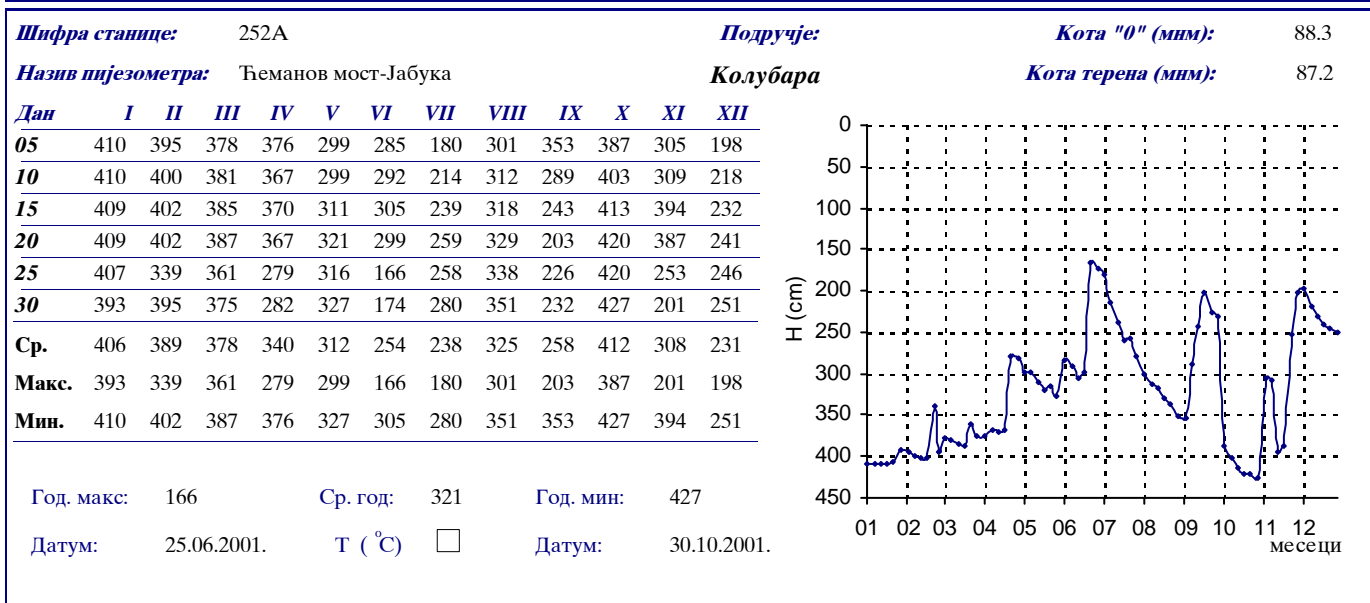
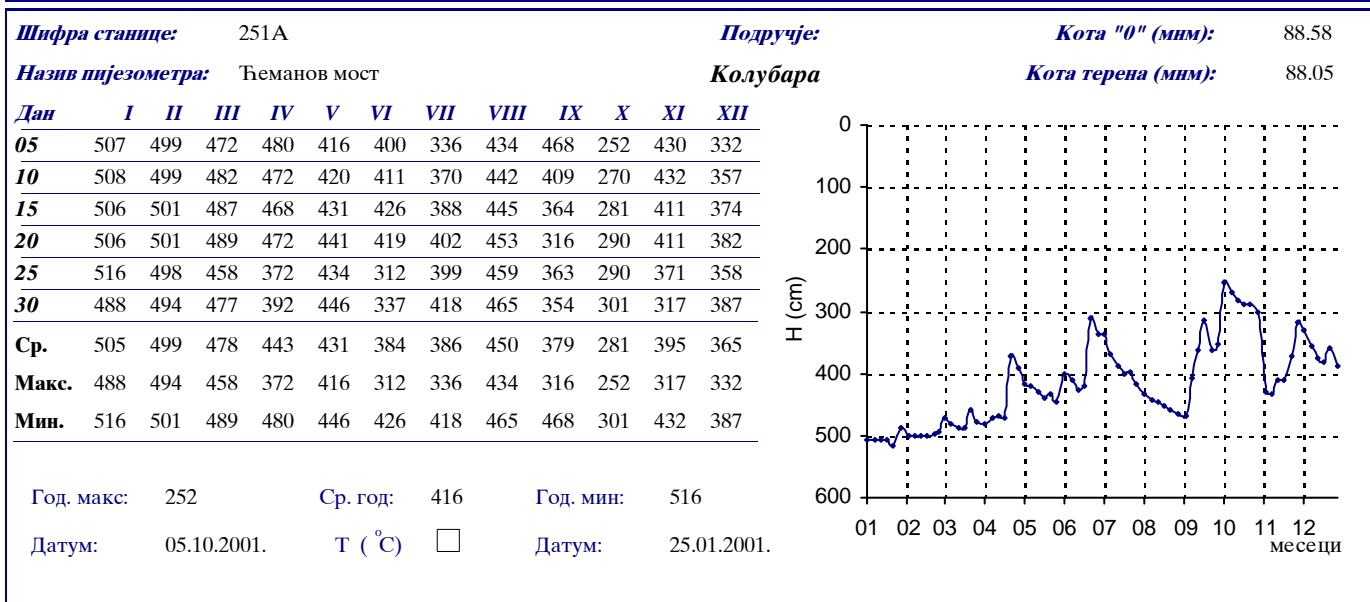
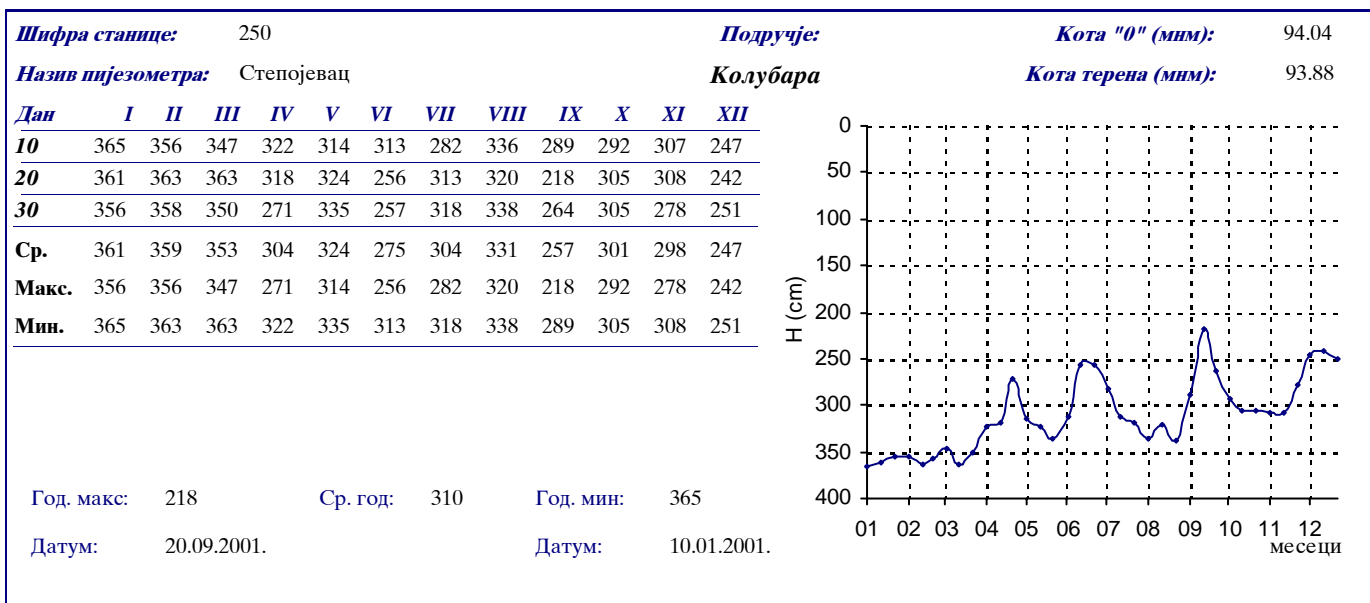
Шифра станице:	232A											Подручје:	Кота "0" (мм): 74.27			
Назив пијезометра:	Обреновац-аласка колиба											Колубара	Кота терена (мм): 73.51			
Дан	I	II	III	IV	V	VI	VII	VIII	IX	X	XI	XII				
05	410	355	373	262	257	337	298	367	432	329	409	323				
10	405	363	330	261	269	324	328	393	424	357	414	336				
15	384	351	318	260	288	347	348	398	369	375	403	347				
20	382	358	305	257	313	328	367	412	338	387	363	360				
25	397	373	292	201	329	218	364	427	319	396	366	372				
30	383	374	279	224	347	273	356	437	320	404	344	376				
Ср.	394	362	316	244	301	305	344	406	367	375	383	352				
Макс.	382	351	279	201	257	218	298	367	319	329	344	323				
Мин.	410	374	373	262	347	347	367	437	432	404	414	376				
Год. макс:	201												Ср. год:	346	Год. мин:	437
Датум:	25.04.2001.												Т (°C)	<input type="checkbox"/>	Датум:	30.08.2001.

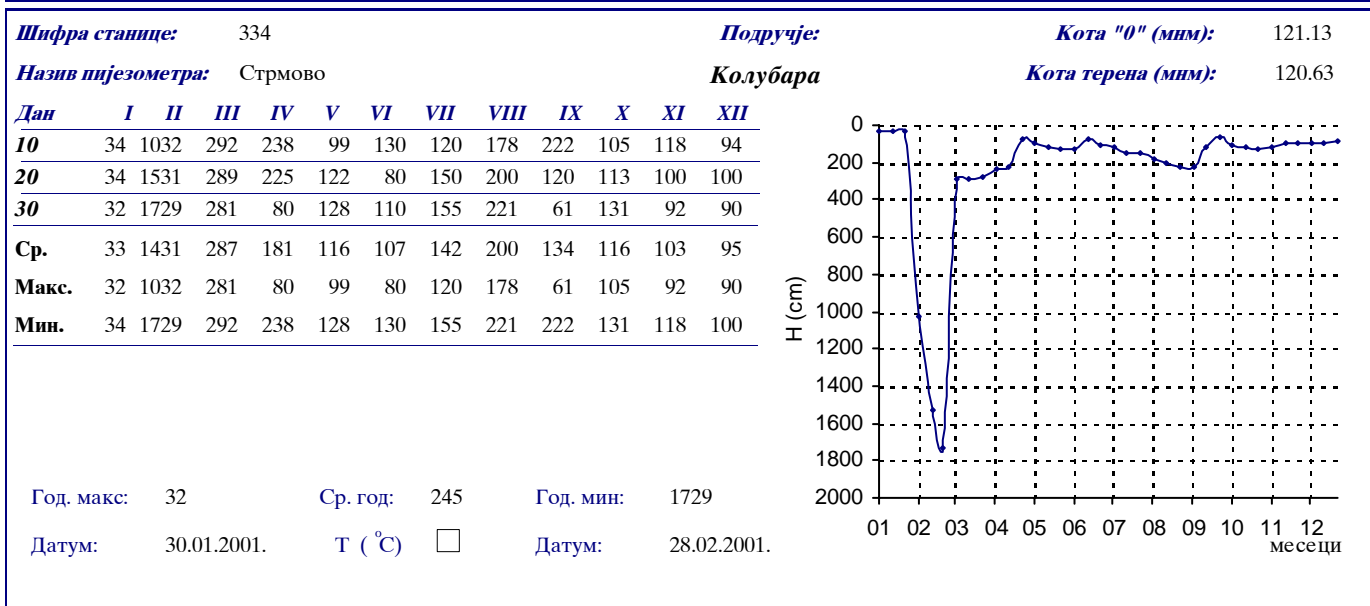
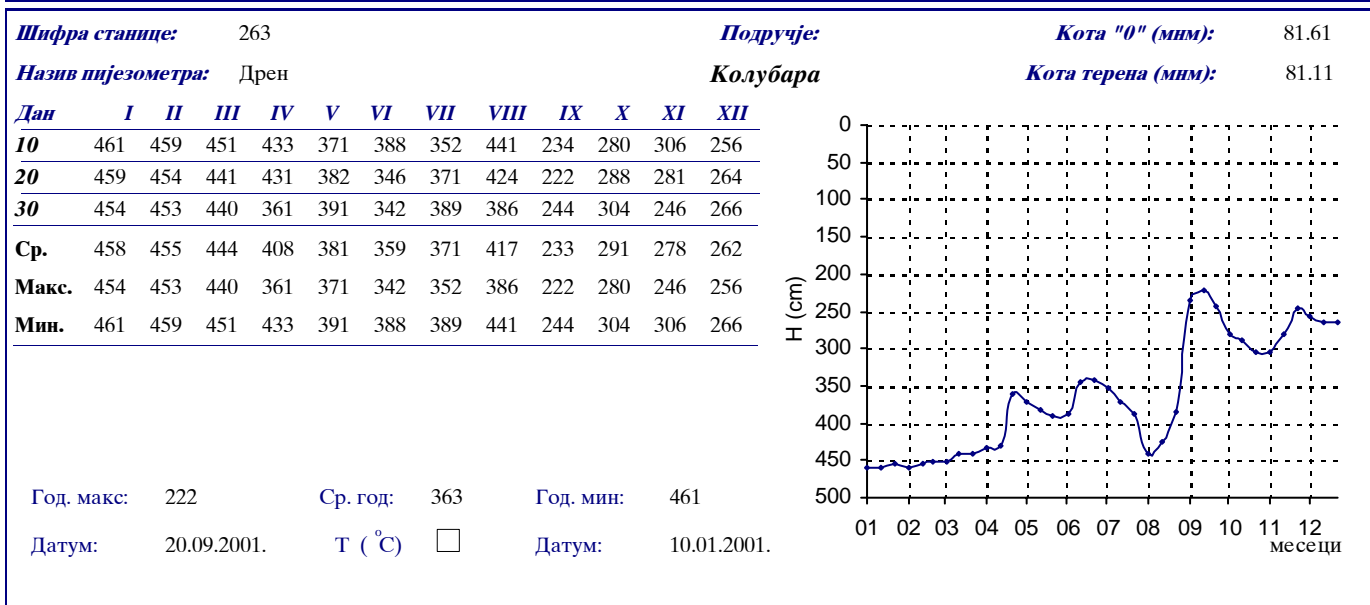
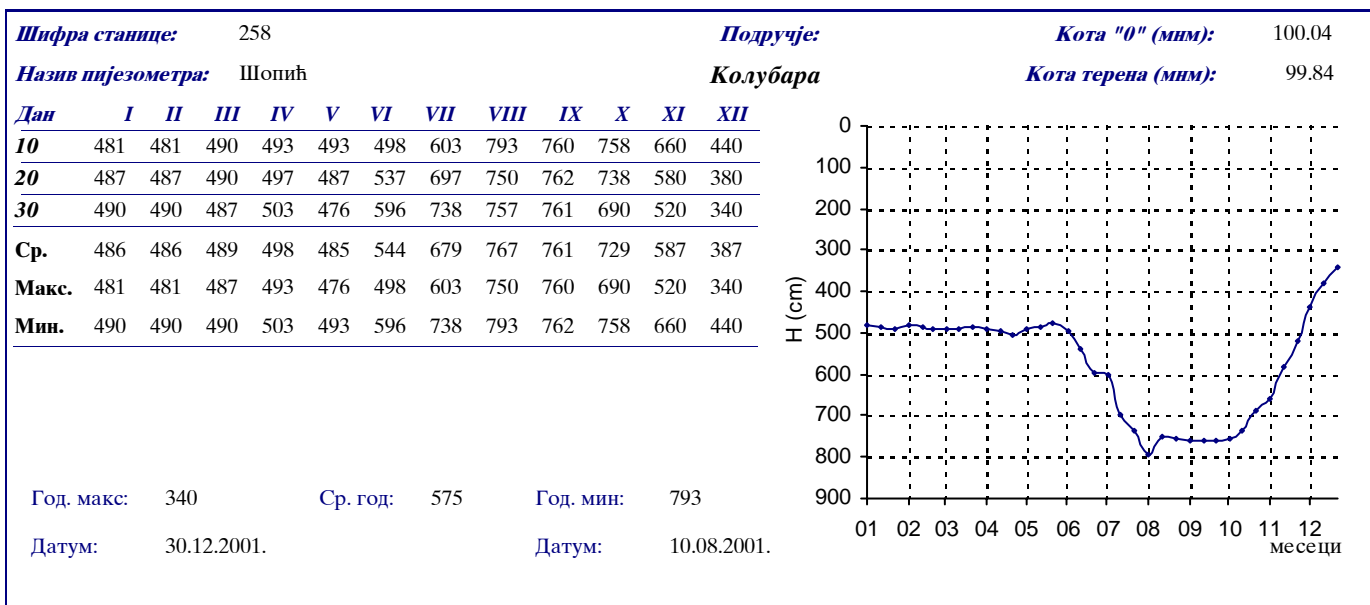




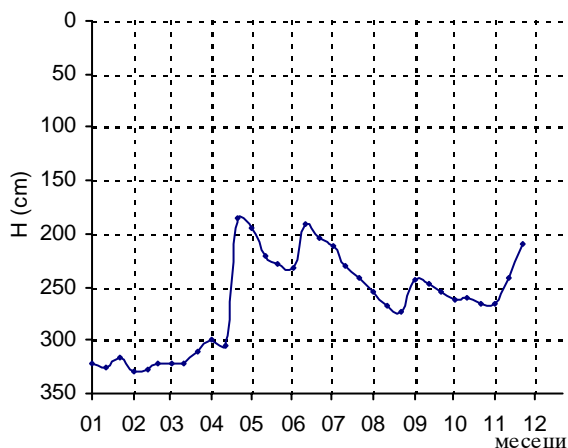




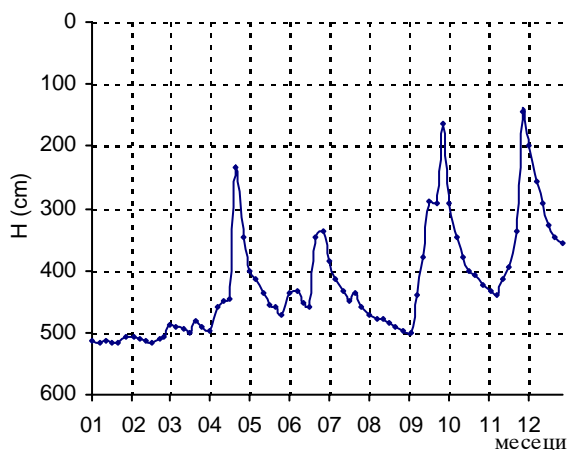




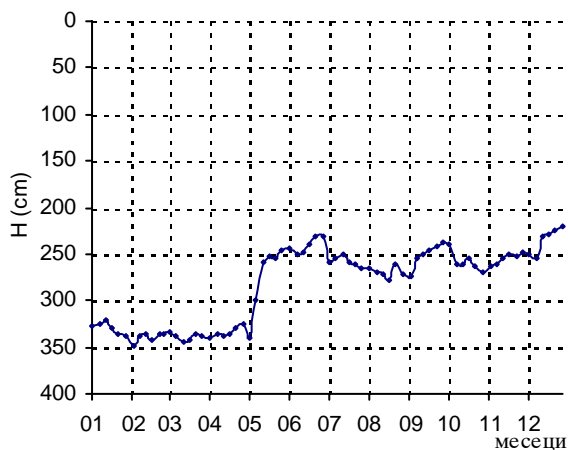
Шифра станице:	827											Подручје:	Кота "0" (мм): 113.58		
Назив пијезометра:	Чучуге											Колубара	Кота терена (мм): 113.28		
Дан	I	II	III	IV	V	VI	VII	VIII	IX	X	XI	XII			
10	322	329	321	299	195	232	212	255	244	262	265				
20	325	327	322	306	221	190	231	267	247	261	241				
30	317	321	311	186	229	204	241	273	255	265	209				
Ср.	321	326	318	264	215	209	228	265	249	263	238				
Макс.	317	321	311	186	195	190	212	255	244	261	209				
Мин.	325	329	322	306	229	232	241	273	255	265	265				
Год. макс: 186 Ср. год: 263 Год. мин: 329															
Датум: 30.04.2001. Датум: 10.02.2001.															

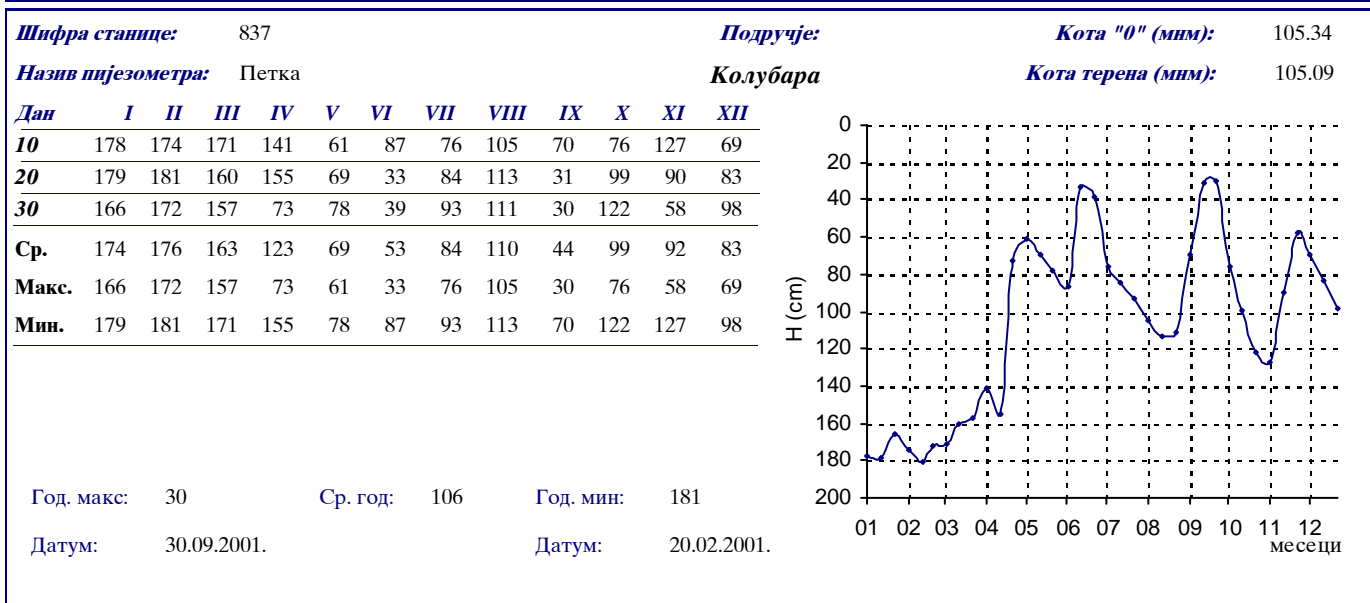
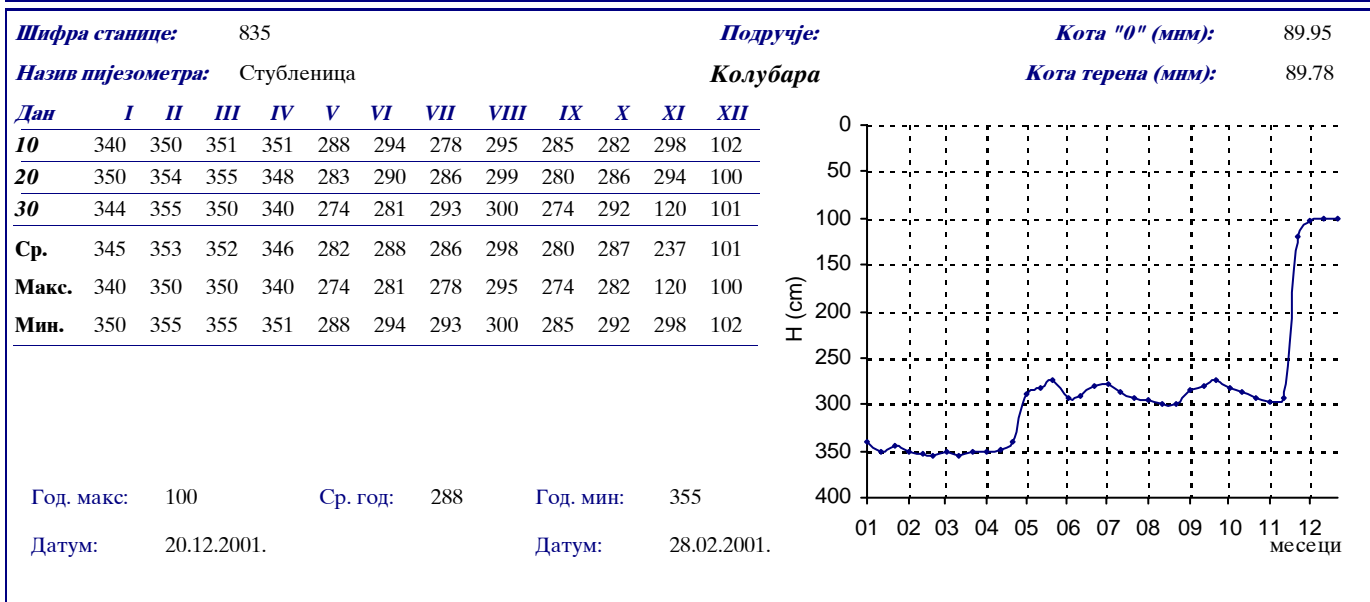
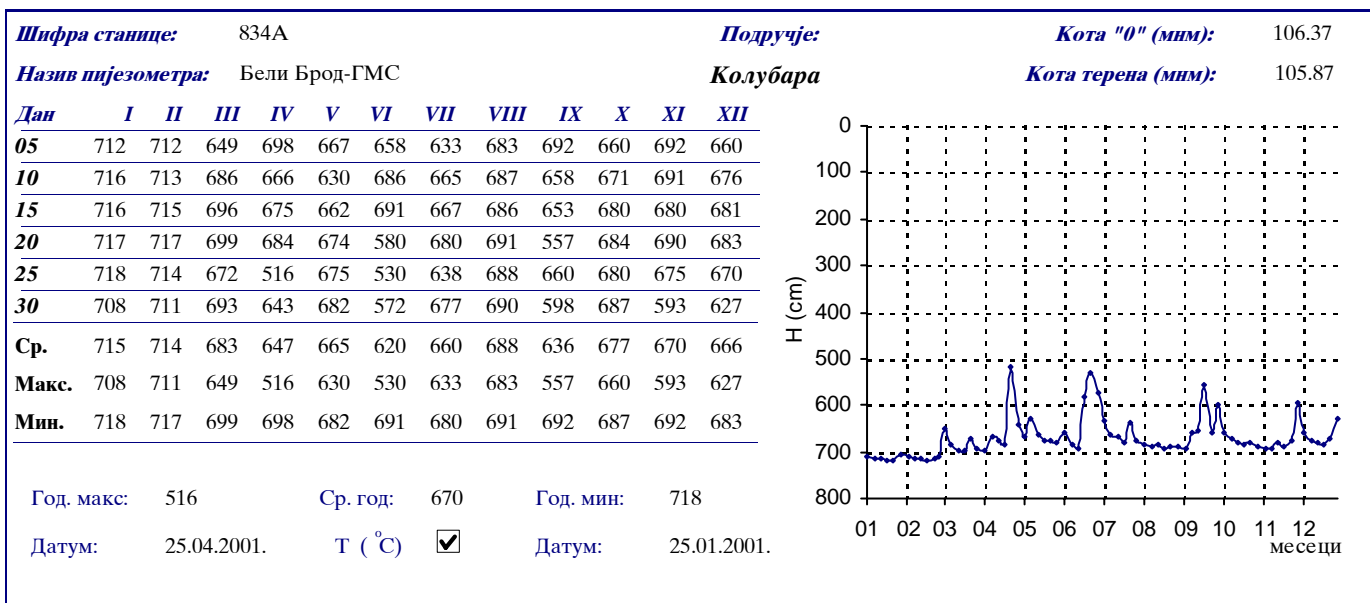


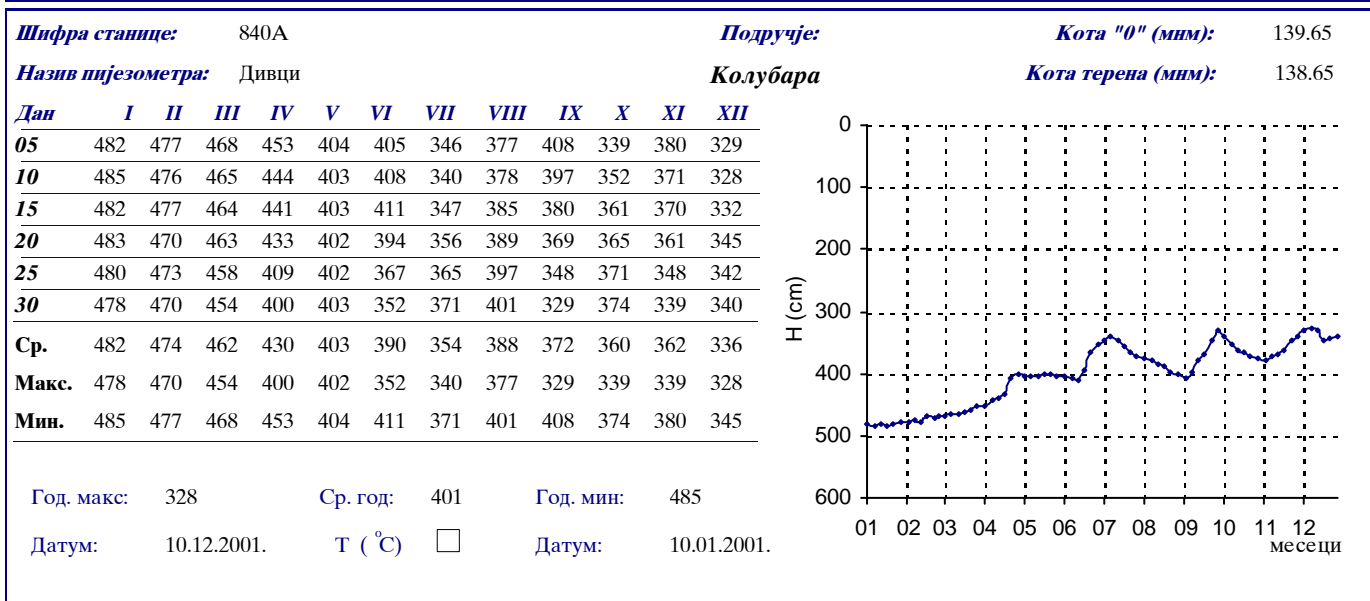
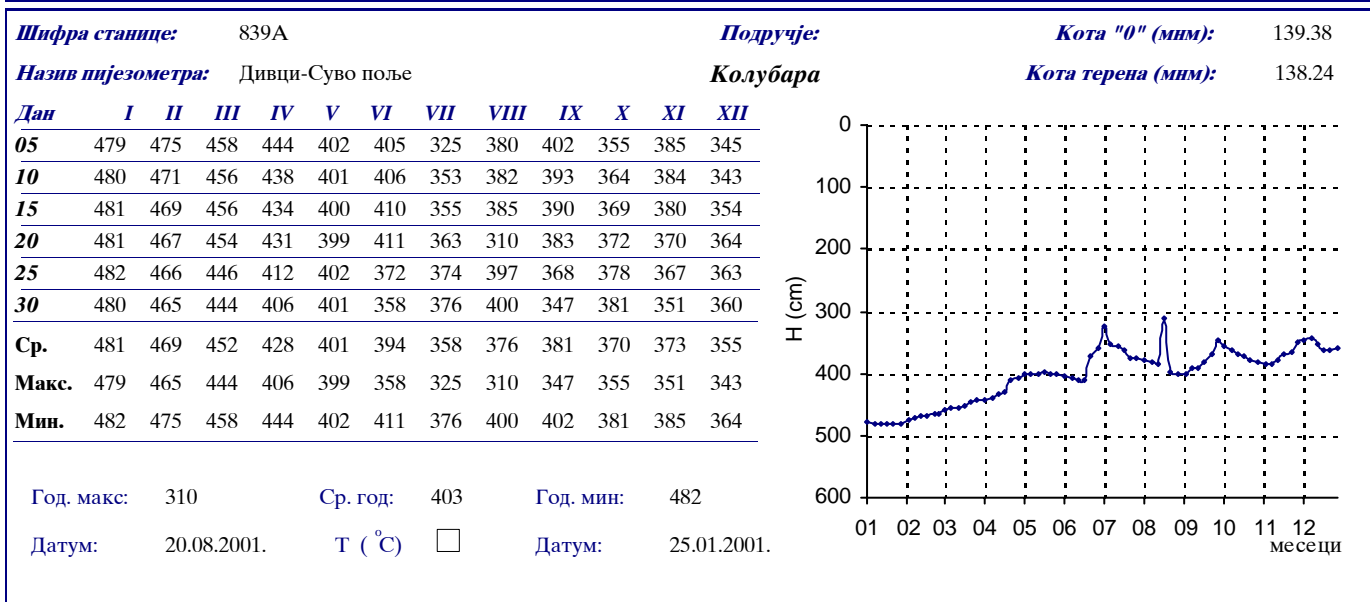
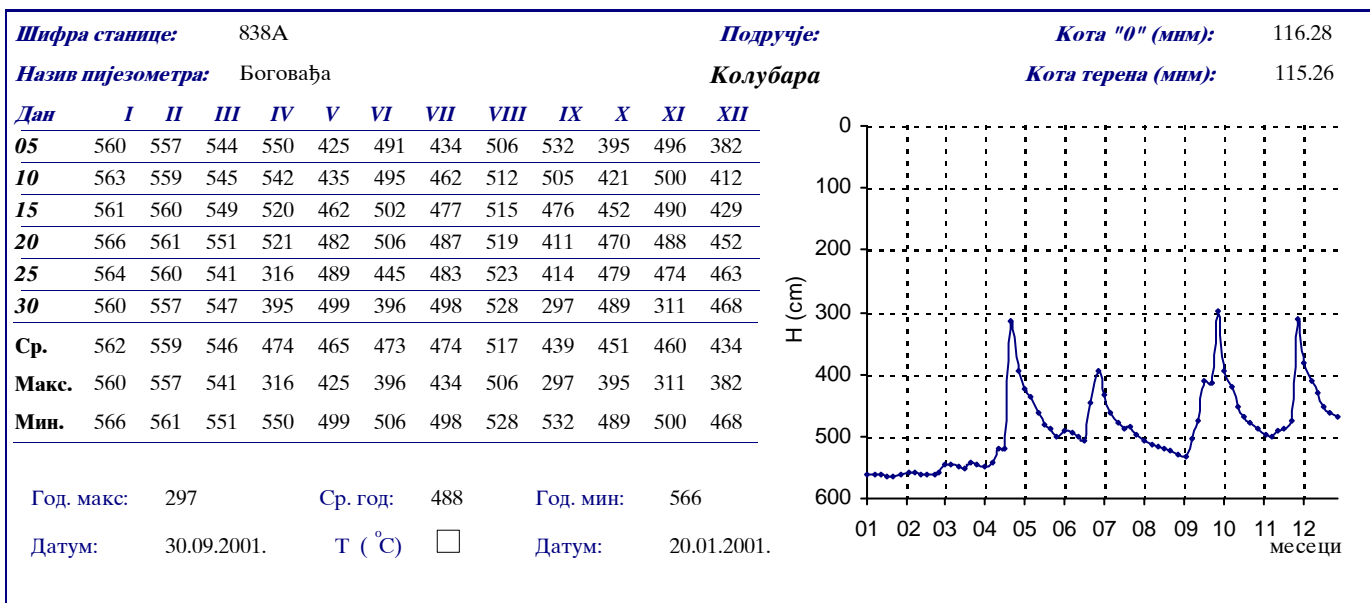
Шифра станице:	830A											Подручје:	Кота "0" (мм): 116.05		
Назив пијезометра:	Боговађа											Колубара	Кота терена (мм): 115.61		
Дан	I	II	III	IV	V	VI	VII	VIII	IX	X	XI	XII			
05	514	508	488	497	402	436	385	472	499	293	432	198			
10	517	511	490	458	415	432	413	478	438	346	438	257			
15	514	514	495	448	435	451	434	477	380	379	413	292			
20	518	516	500	445	456	459	448	484	290	400	396	326			
25	517	511	481	235	458	347	436	492	293	407	338	347			
30	508	507	491	348	472	338	460	496	165	424	145	357			
Ср.	515	511	491	405	440	411	429	483	344	375	360	296			
Макс.	508	507	481	235	402	338	385	472	165	293	145	198			
Мин.	518	516	500	497	472	459	460	496	499	424	438	357			
Год. макс: 145 Ср. год: 422 Год. мин: 518															
Датум: 30.11.2001. Т (°C) <input type="checkbox"/> Датум: 20.01.2001.															

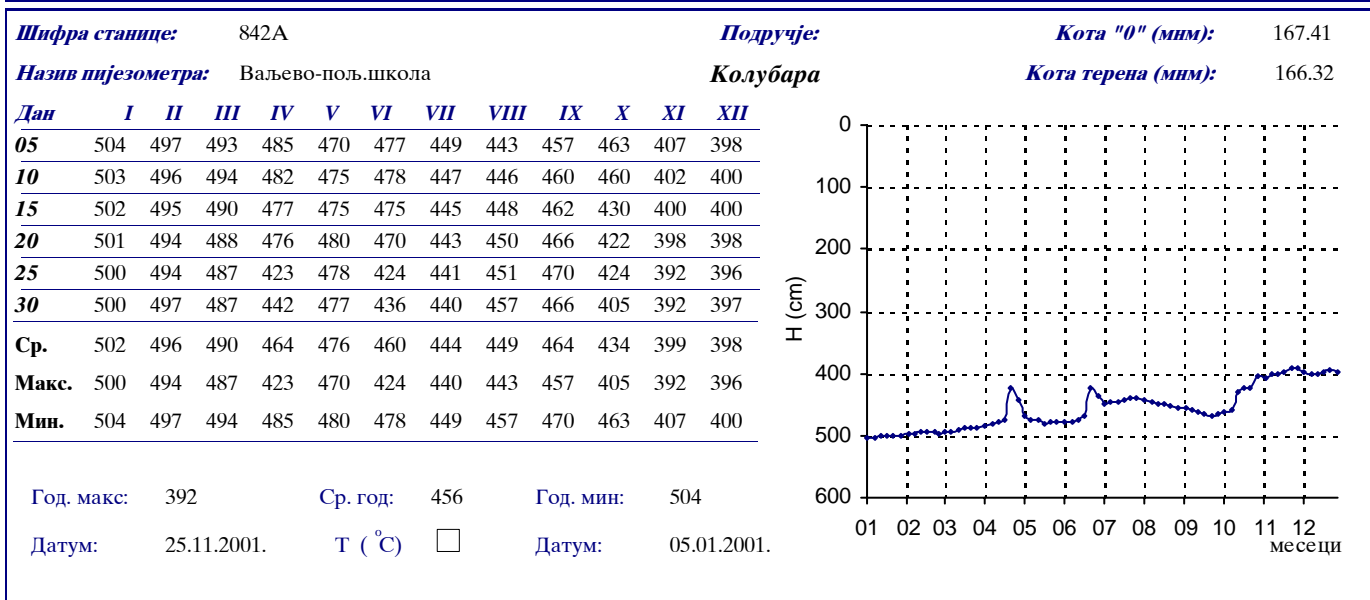
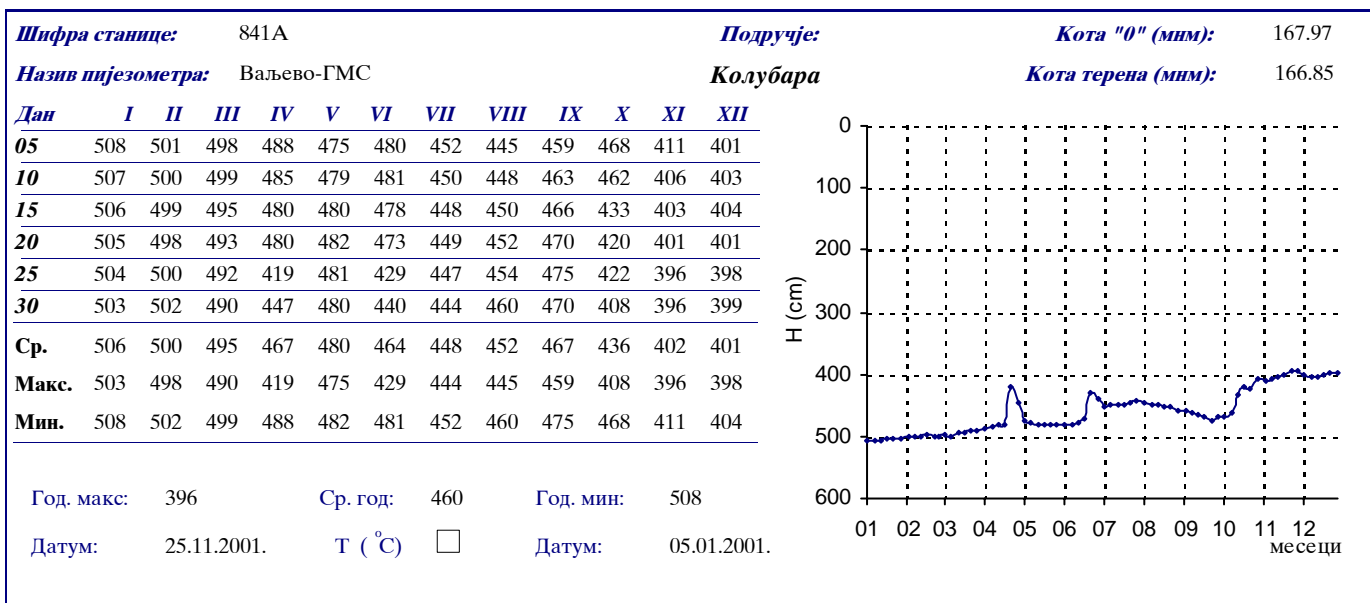


Шифра станице:	831A											Подручје:	Кота "0" (мм): 99.64		
Назив пијезометра:	Гуњевац-пескара											Колубара	Кота терена (мм): 98.75		
Дан	I	II	III	IV	V	VI	VII	VIII	IX	X	XI	XII			
05	328	348	334	340	340	243	258	266	274	240	263	250			
10	325	339	339	335	300	250	255	270	255	260	260	254			
15	320	335	344	339	259	248	250	271	250	260	254	232			
20	330	342	343	336	253	240	259	278	247	255	250	228			
25	335	335	335	330	255	230	262	260	241	263	253	225			
30	339	336	339	325	245	232	266	272	238	269	248	220			
Ср.	330	339	339	334	275	241	258	270	251	258	255	235			
Макс.	320	335	334	325	245	230	250	260	238	240	248	220			
Мин.	339	348	344	340	340	250	266	278	274	269	263	254			
Год. макс: 220 Ср. год: 282 Год. мин: 348															
Датум: 30.12.2001. Т (°C) <input type="checkbox"/> Датум: 05.02.2001.															



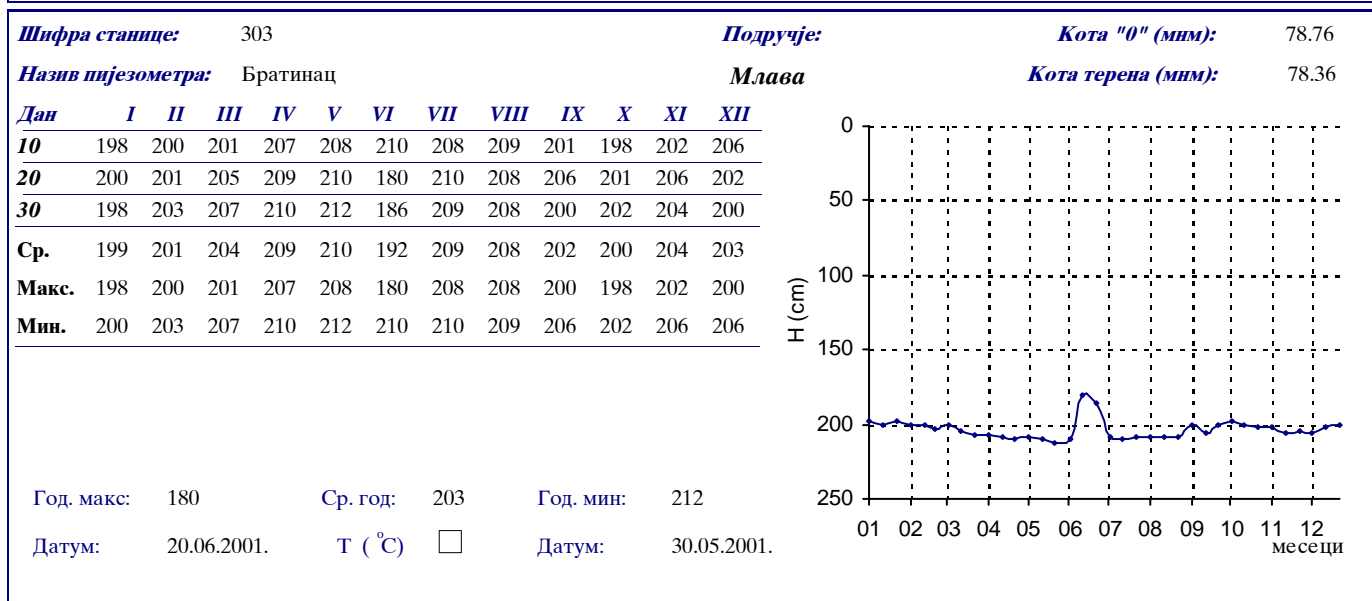
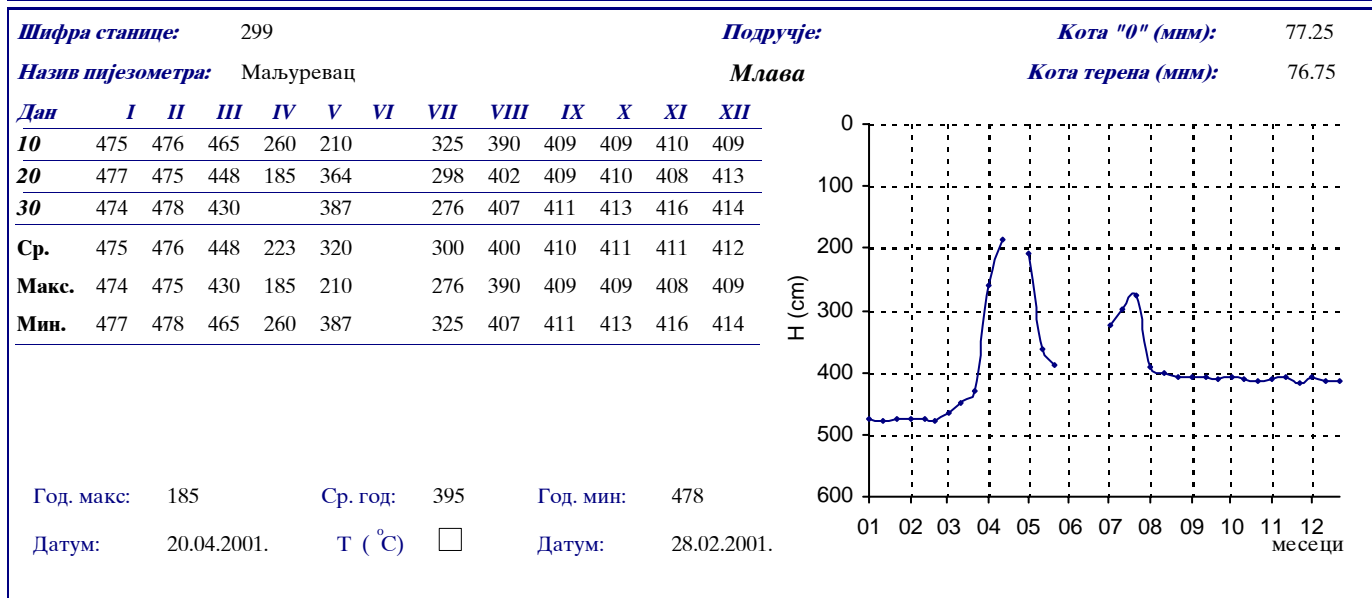
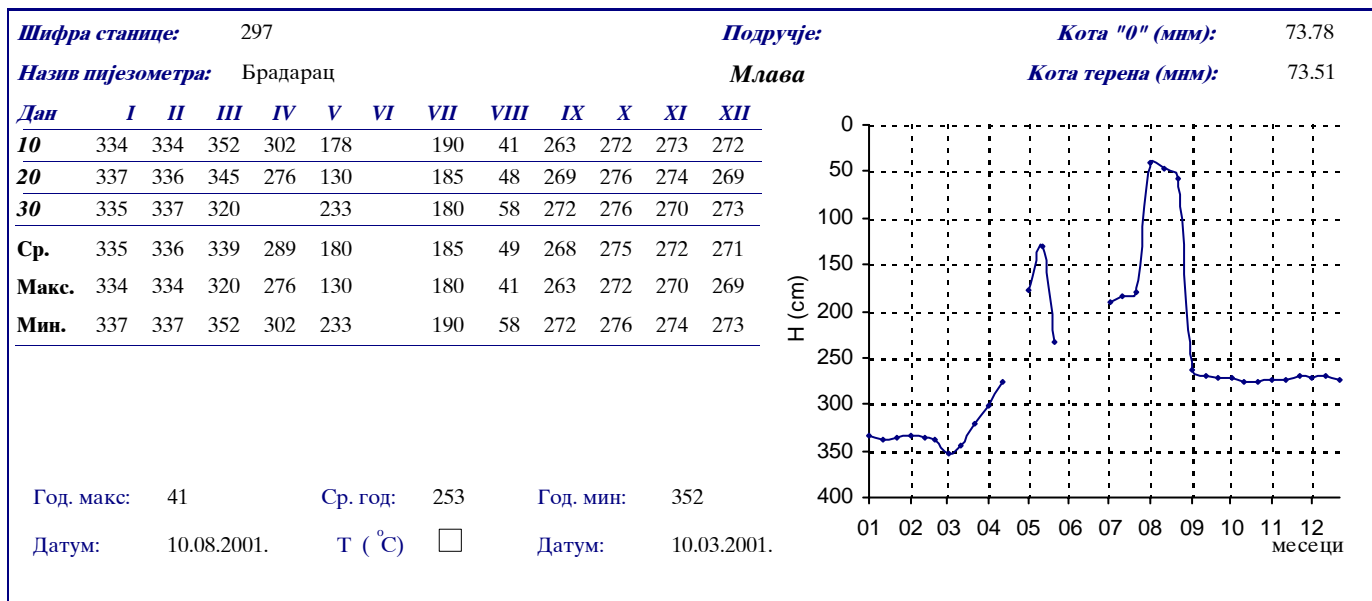


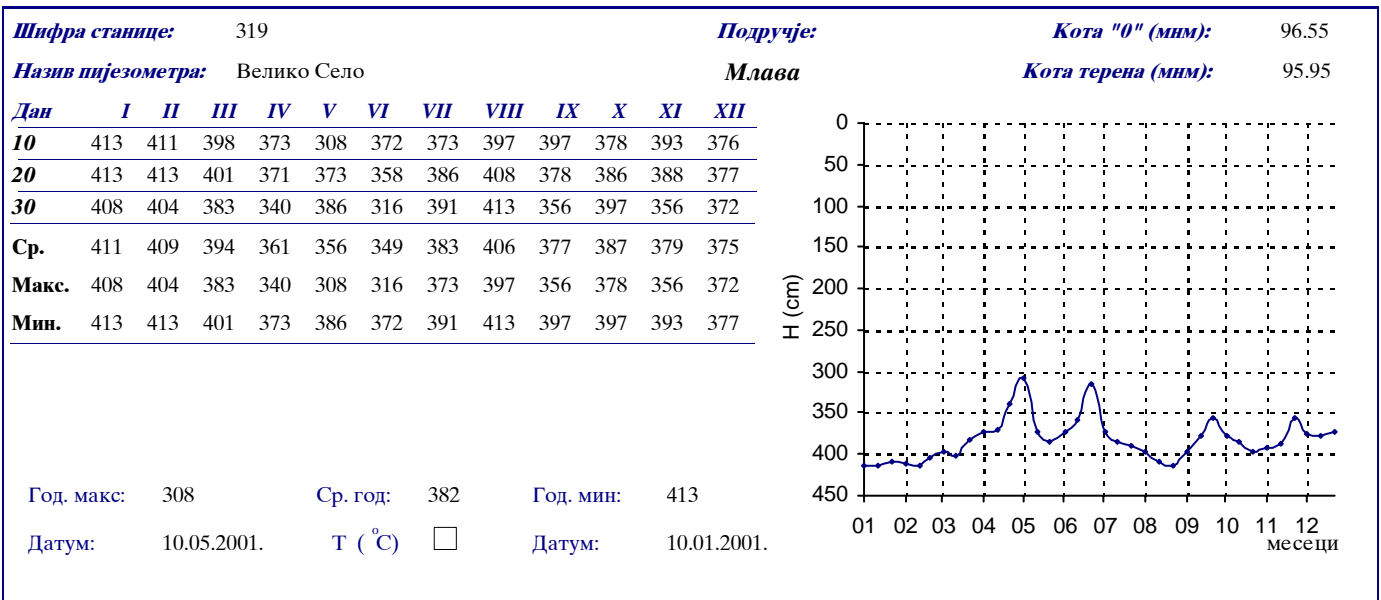
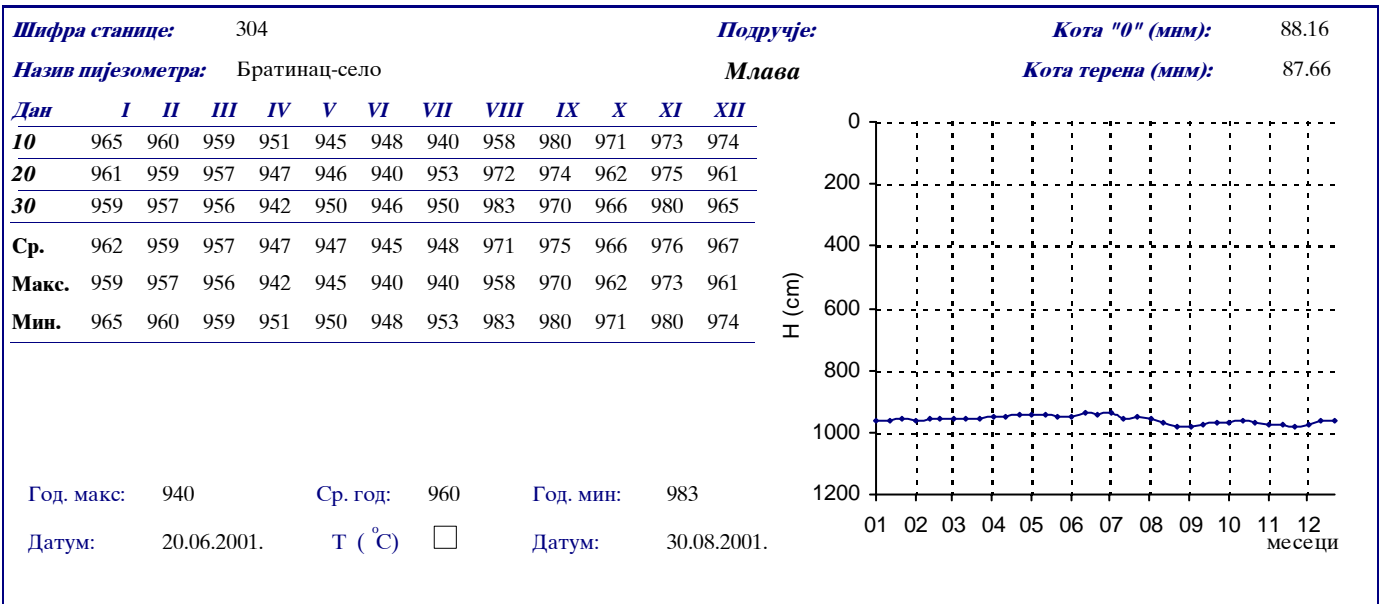




Подручје

МЛАВА

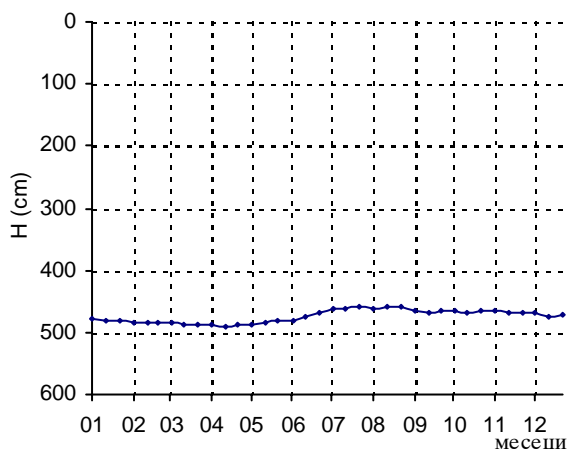




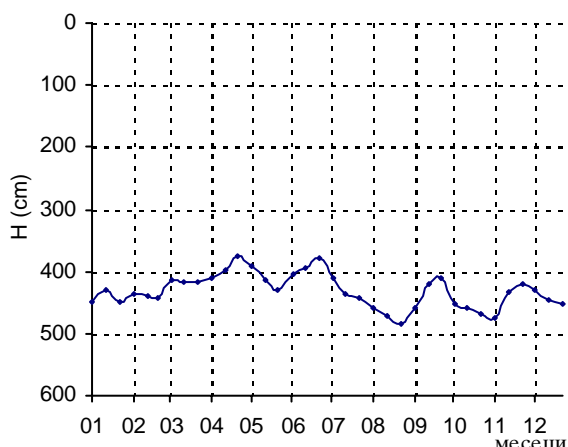
Подручје

МАЧВА

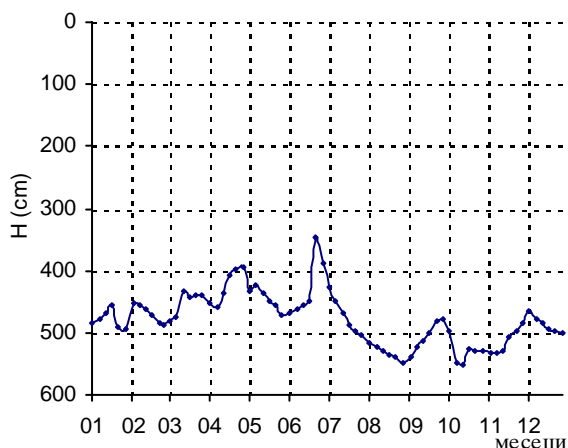
Шифра станице:	1											Подручје:	Кота "0" (мм):	81.4
Назив пијезометра:	Горња Засавица											Мачва	Кота терена (мм):	81.24
Дан	I	II	III	IV	V	VI	VII	VIII	IX	X	XI	XII		
10	479	483	486	489	488	480	463	461	464	466	466	469		
20	481	484	487	490	484	476	461	460	467	467	467	474		
30	482	485	488	489	482	468	459	460	465	465	467	472		
Ср.	481	484	487	489	485	475	461	460	465	466	467	472		
Макс.	479	483	486	489	482	468	459	460	464	465	466	469		
Мин.	482	485	488	490	488	480	463	461	467	467	467	474		
Год. макс:	459		Ср. год:		474		Год. мин:		490					
Датум:	30.07.2001.		Т (°C)		<input type="checkbox"/>		Датум:		20.04.2001.					

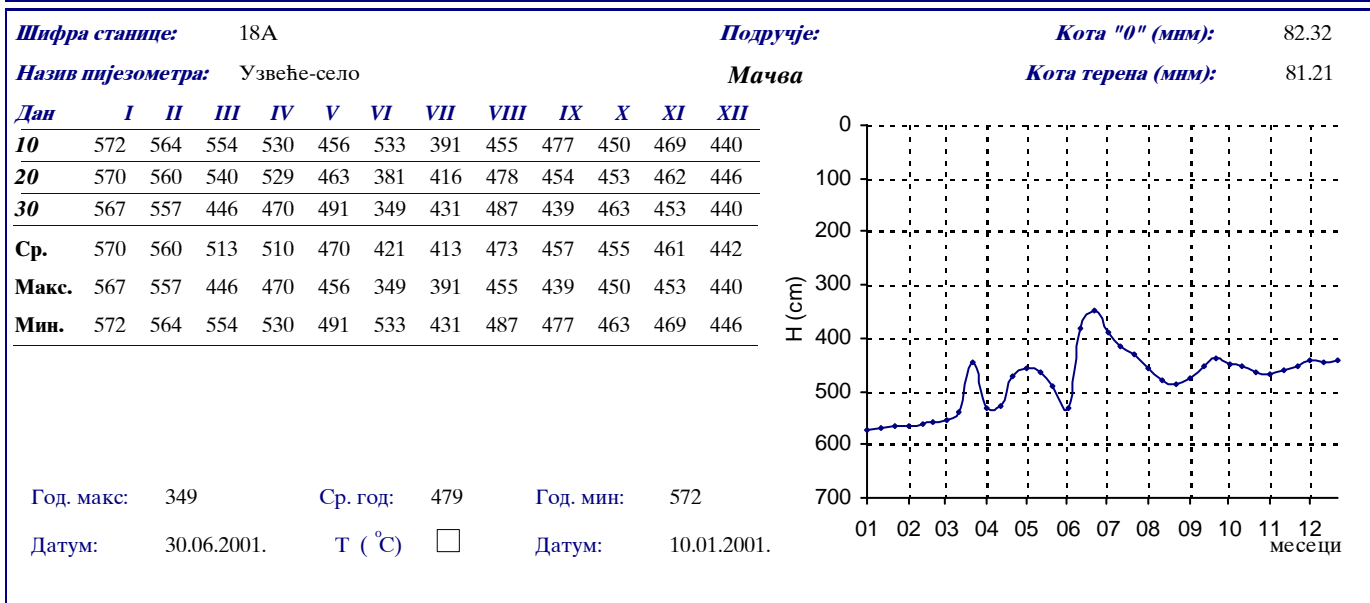
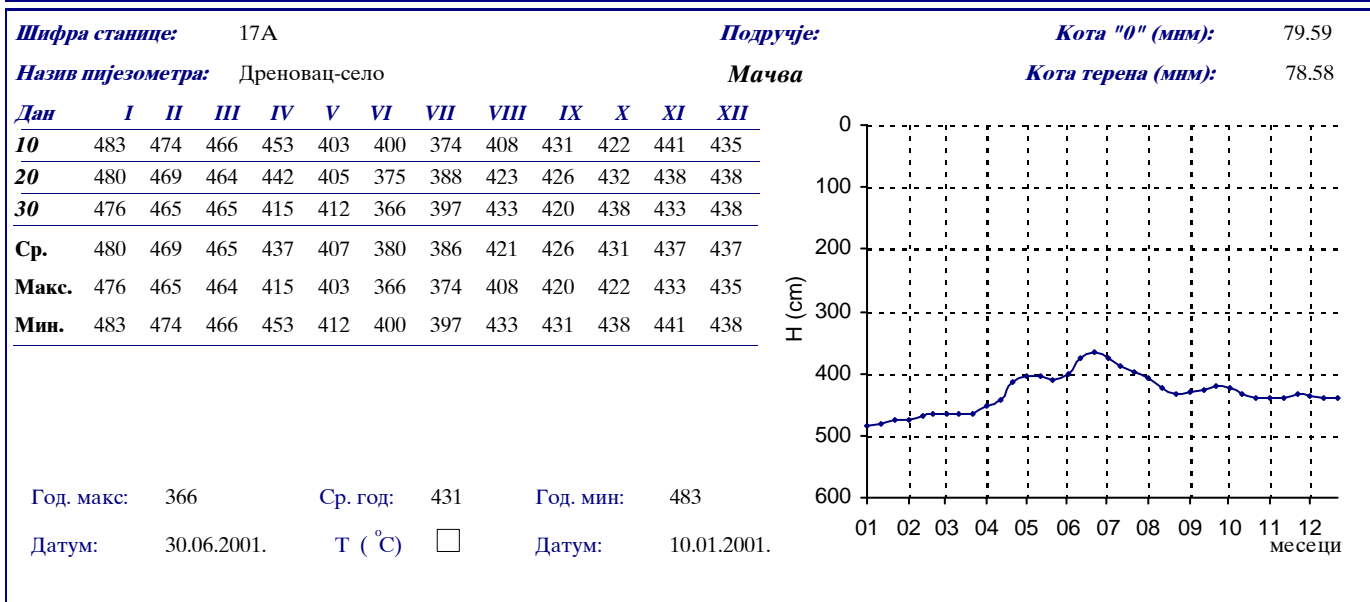
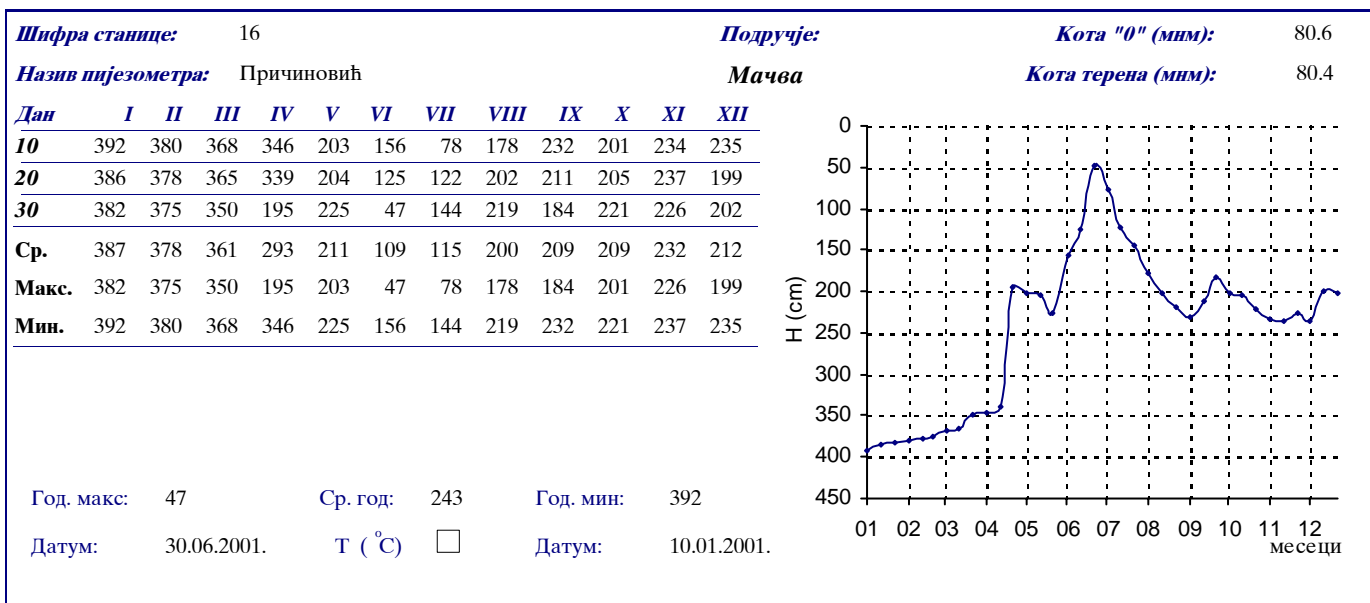


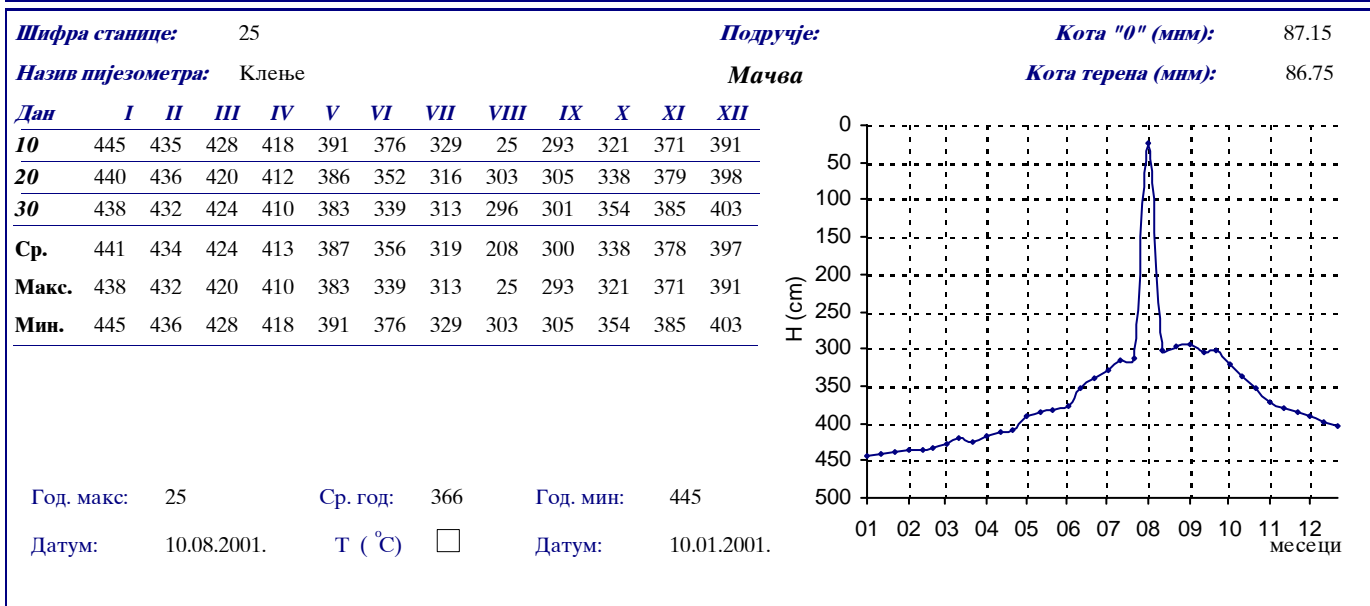
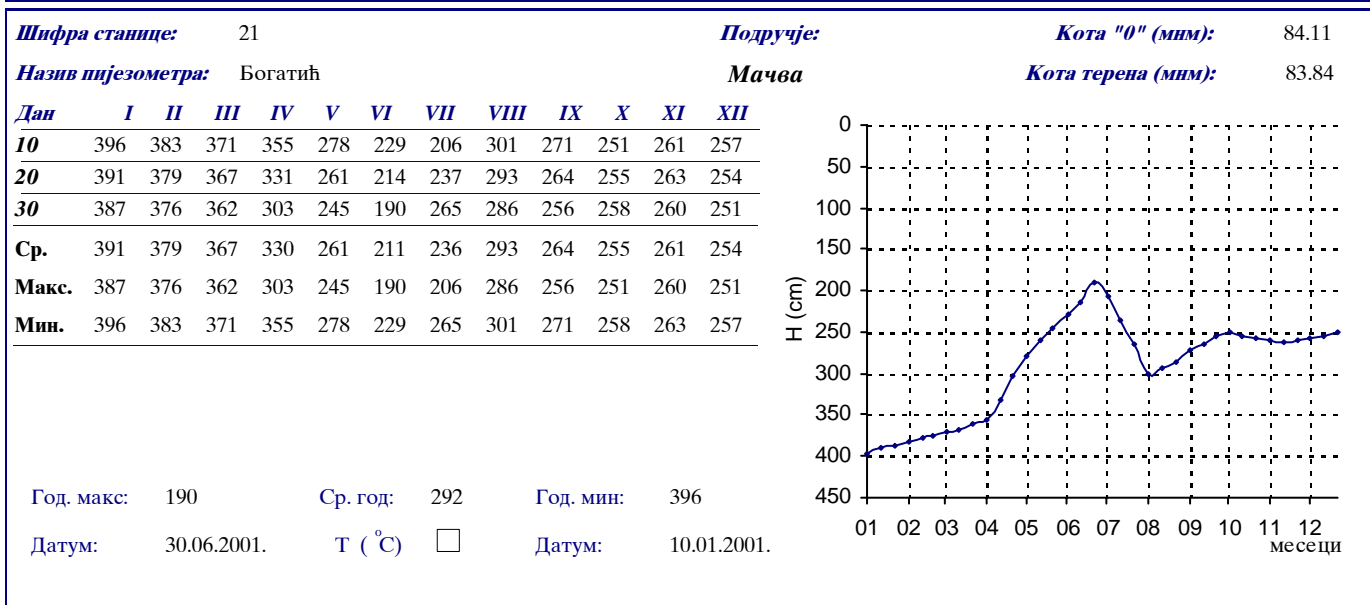
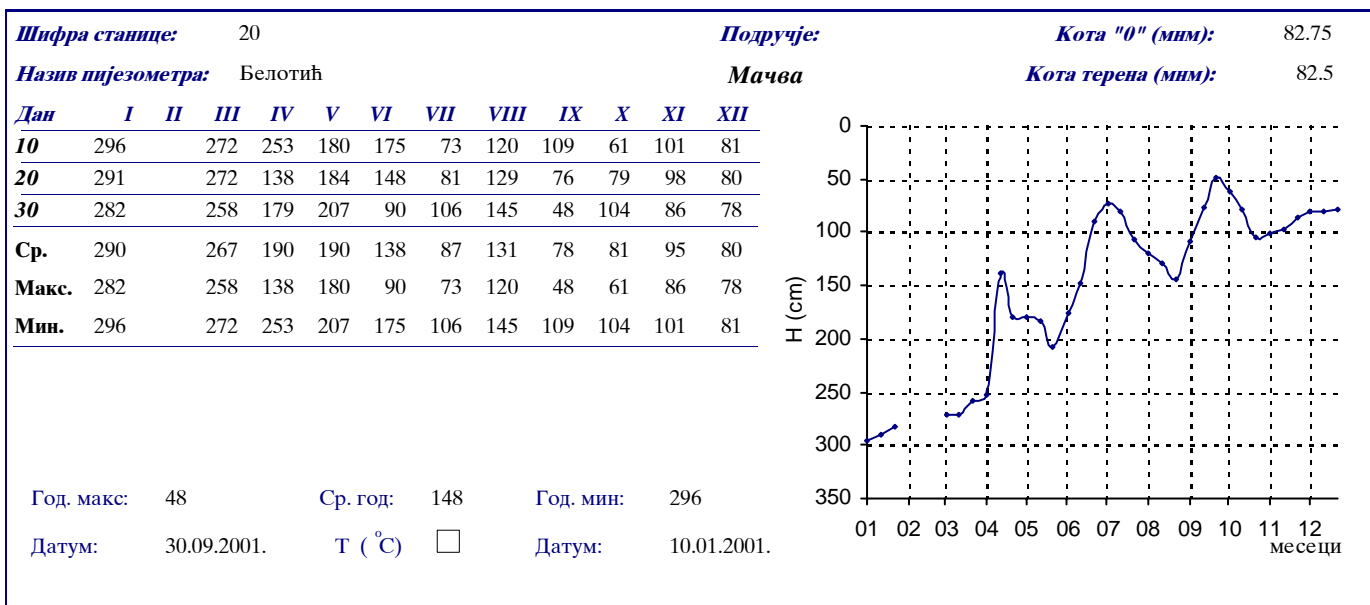
Шифра станице:	11А											Подручје:	Кота "0" (мм):	78.65
Назив пијезометра:	Дреновац-село											Мачва	Кота терена (мм):	77.47
Дан	I	II	III	IV	V	VI	VII	VIII	IX	X	XI	XII		
10	450	436	415	410	390	405	410	460	460	452	474	431		
20	431	438	417	397	414	394	435	473	421	460	432	445		
30	450	443	418	377	430	380	444	485	411	468	421	452		
Ср.	444	439	417	395	411	393	430	473	431	460	442	443		
Макс.	431	436	415	377	390	380	410	460	411	452	421	431		
Мин.	450	443	418	410	430	405	444	485	460	468	474	452		
Год. макс:	377		Ср. год:		431		Год. мин:		485					
Датум:	30.04.2001.		Т (°C)		<input type="checkbox"/>		Датум:		30.08.2001.					

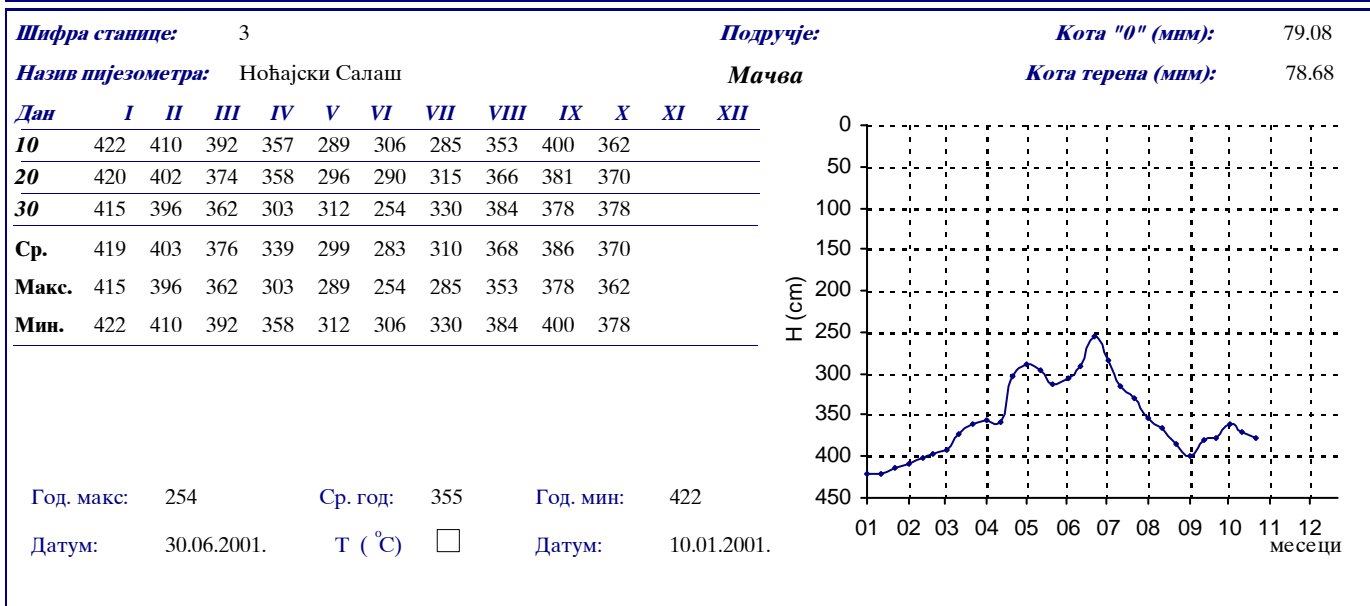
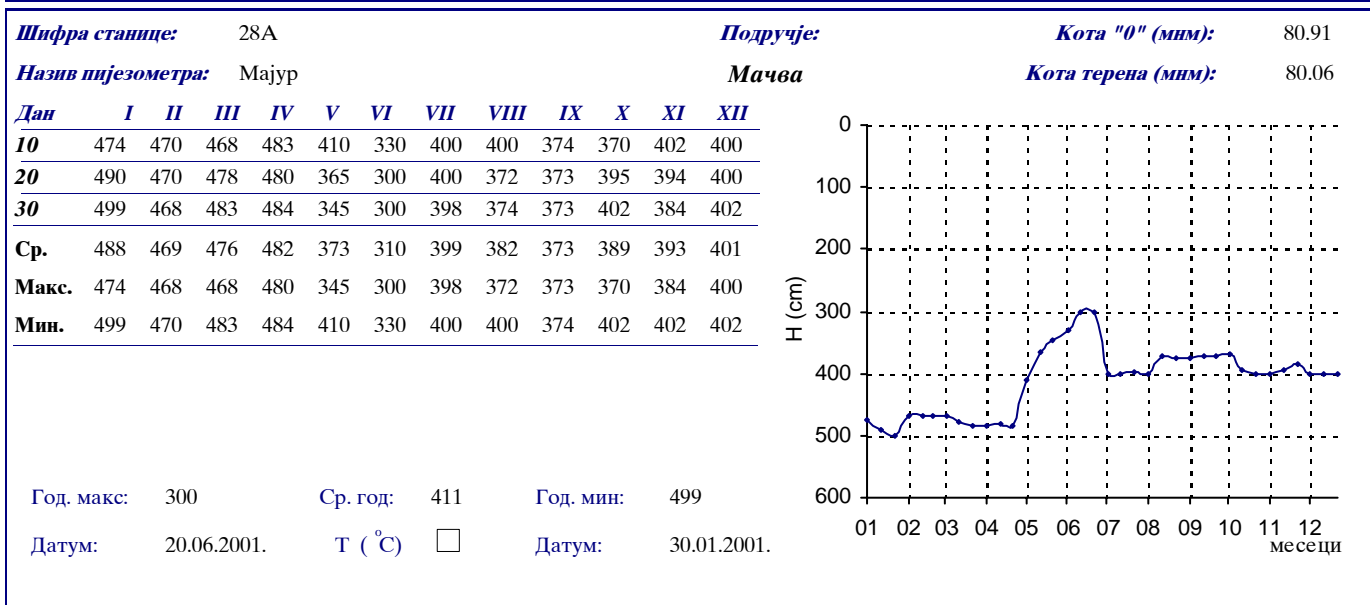
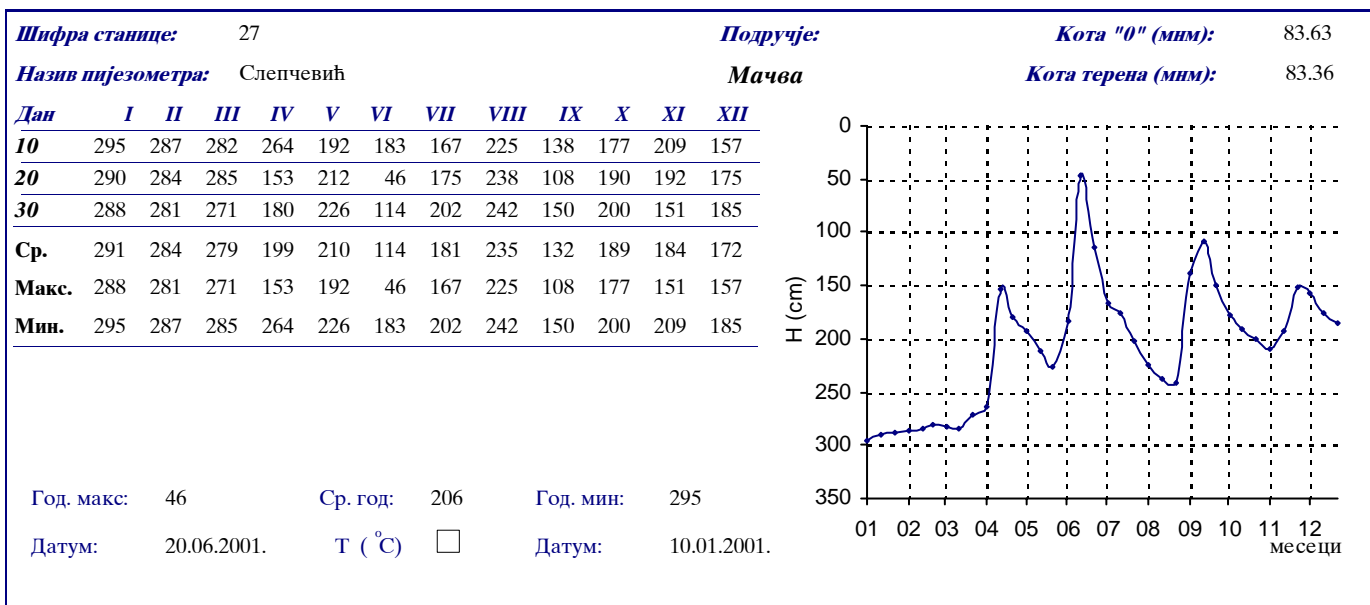


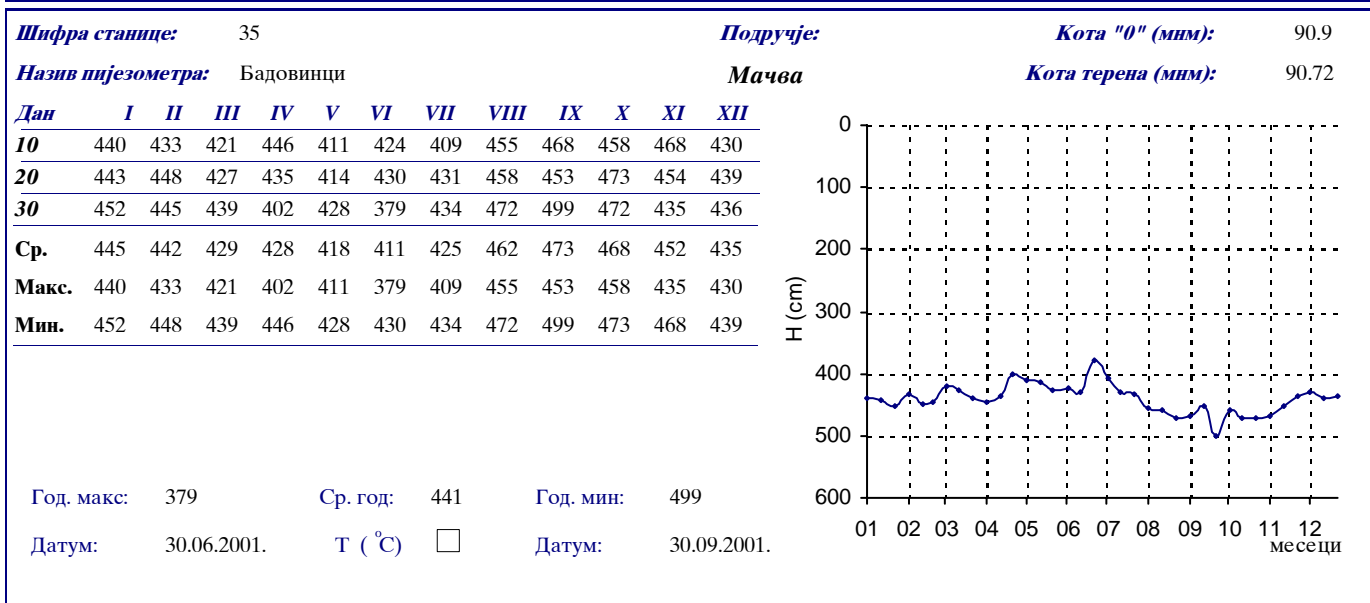
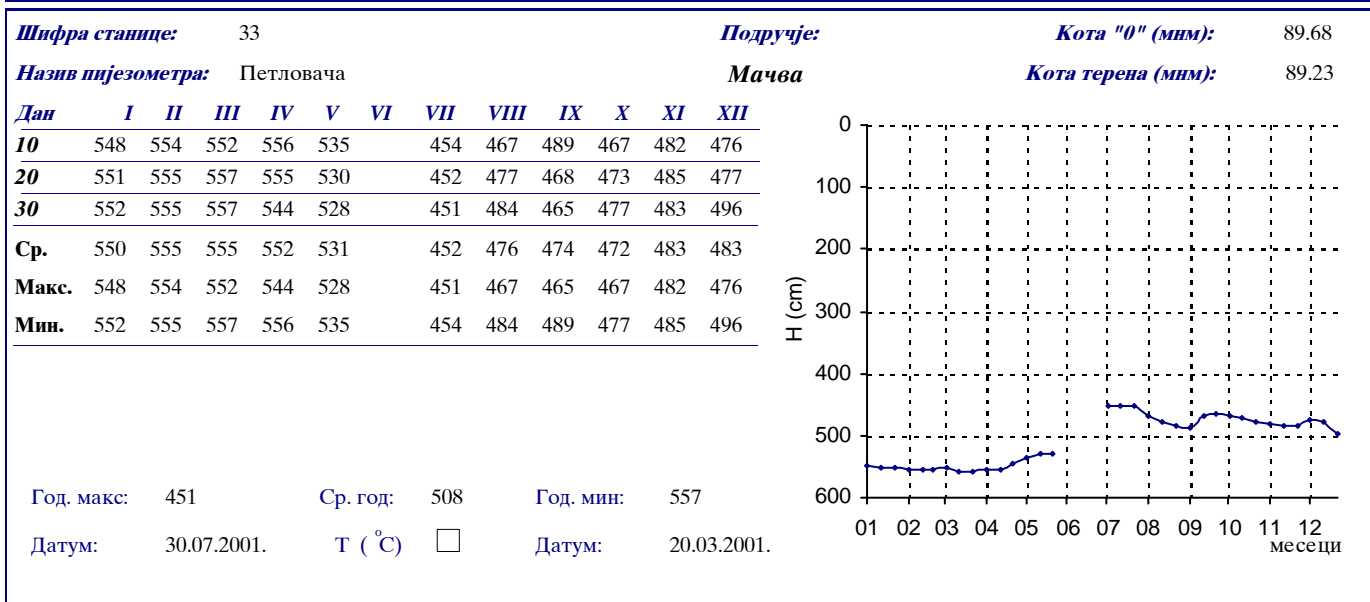
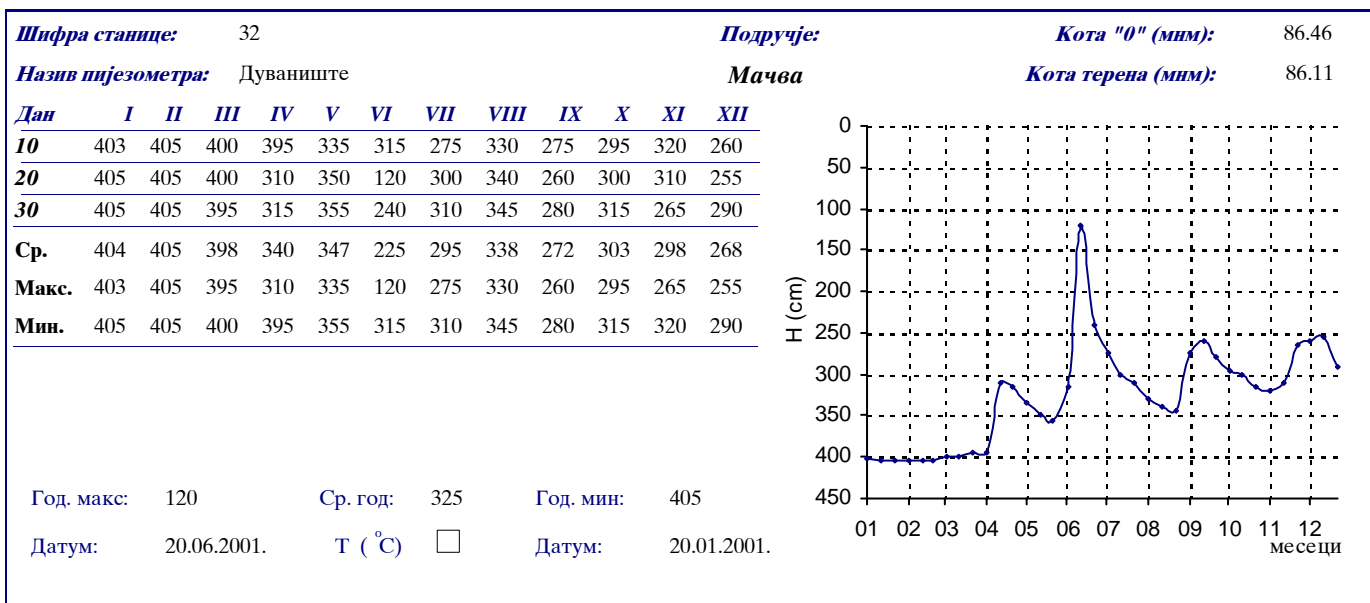
Шифра станице:	12А											Подручје:	Кота "0" (мм):	82.99
Назив пијезометра:	Црна Бара-село											Мачва	Кота терена (мм):	82.34
Дан	I	II	III	IV	V	VI	VII	VIII	IX	X	XI	XII		
05	486	453	481	453	432	470	427	515	540	496	533	464		
10	479	457	474	460	423	462	448	523	522	548	532	478		
15	470	463	434	436	437	456	468	528	512	553	528	484		
20	455	472	442	409	449	450	489	536	500	525	508	493		
25	491	486	440	398	457	347	497	538	480	528	497	496		
30	494	488	441	394	473	388	503	549	479	529	483	501		
Ср.	479	470	452	425	445	429	472	532	506	530	514	486		
Макс.	455	453	434	394	423	347	427	515	479	496	483	464		
Мин.	494	488	481	460	473	470	503	549	540	553	533	501		
Год. макс:	347		Ср. год:		478		Год. мин:		553					
Датум:	25.06.2001.		Т (°C)		<input type="checkbox"/>		Датум:		15.10.2001.					

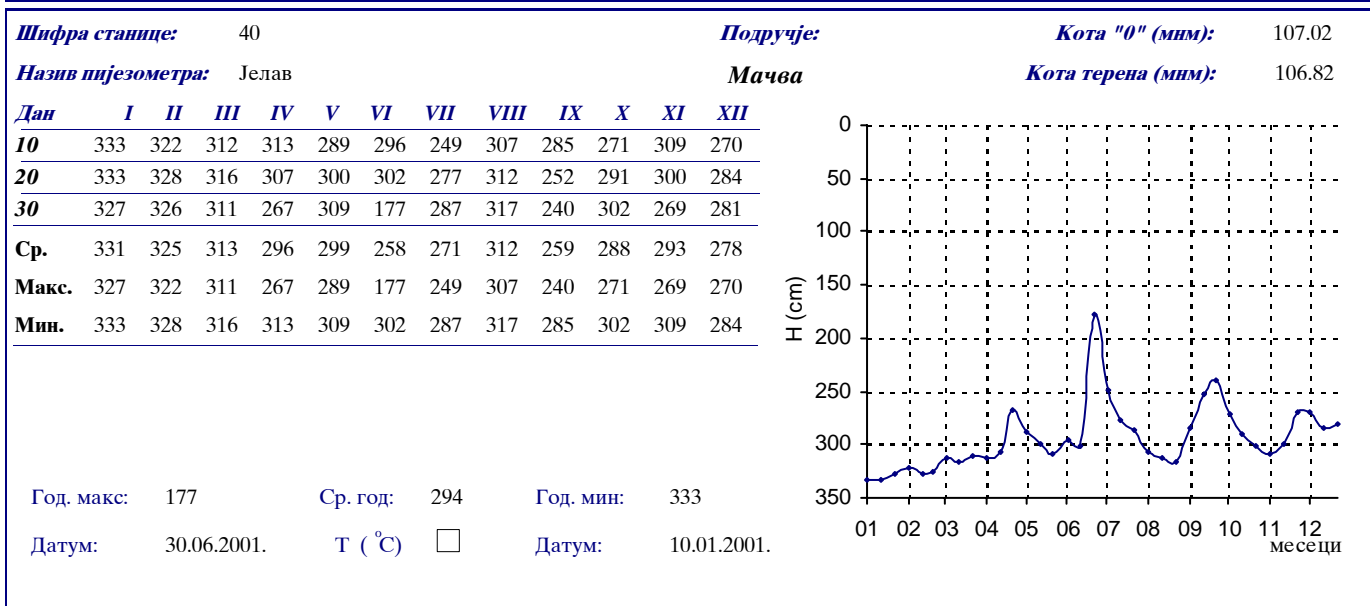
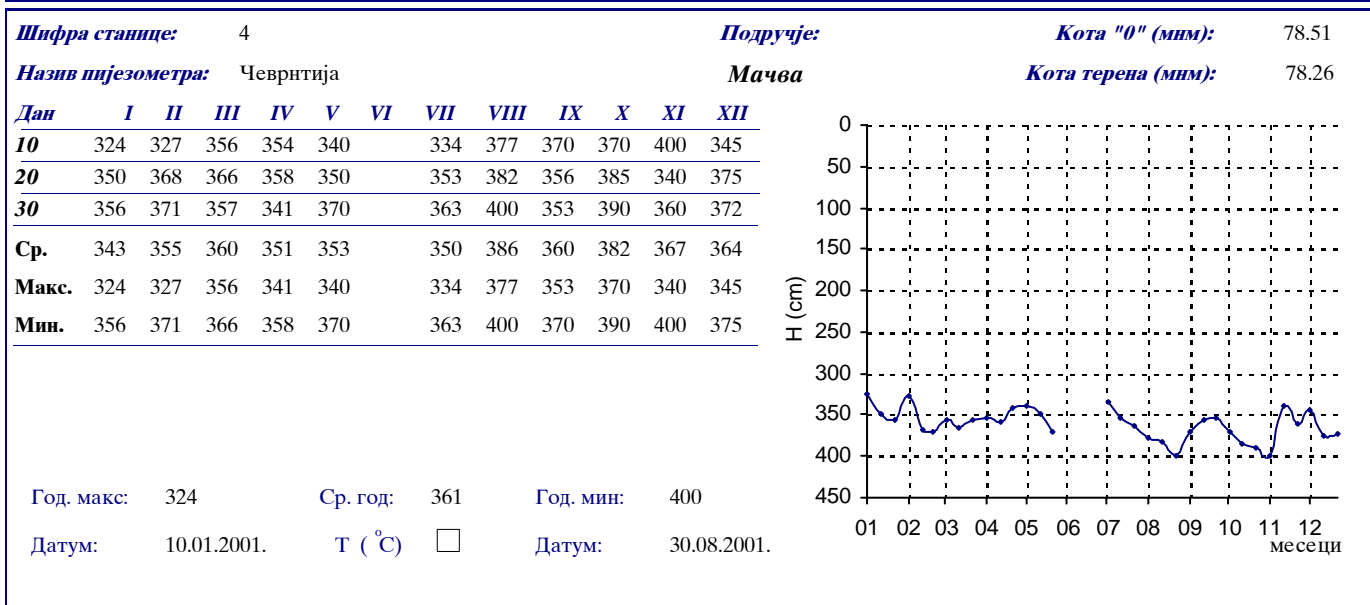
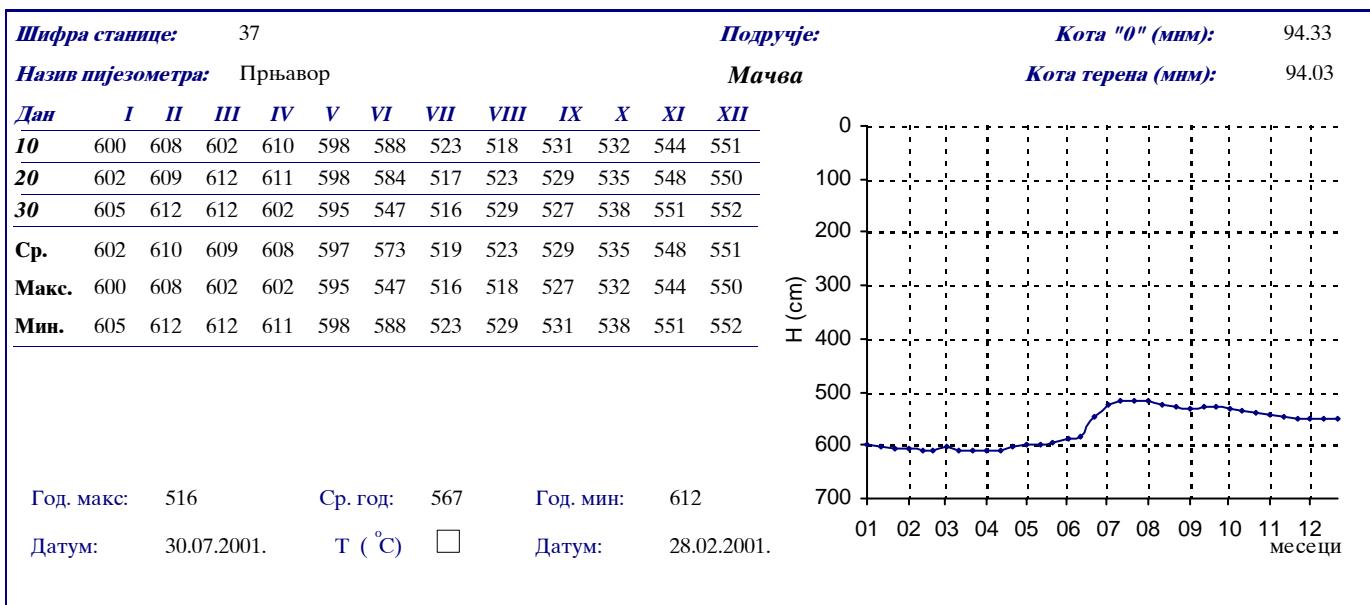


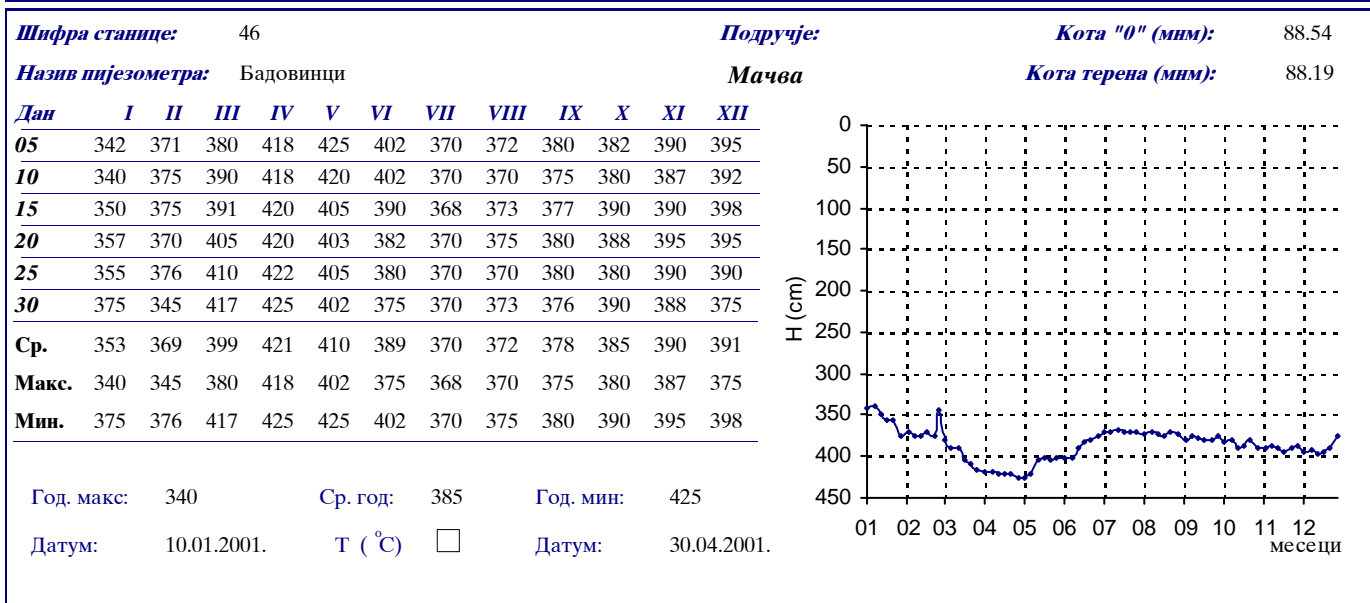
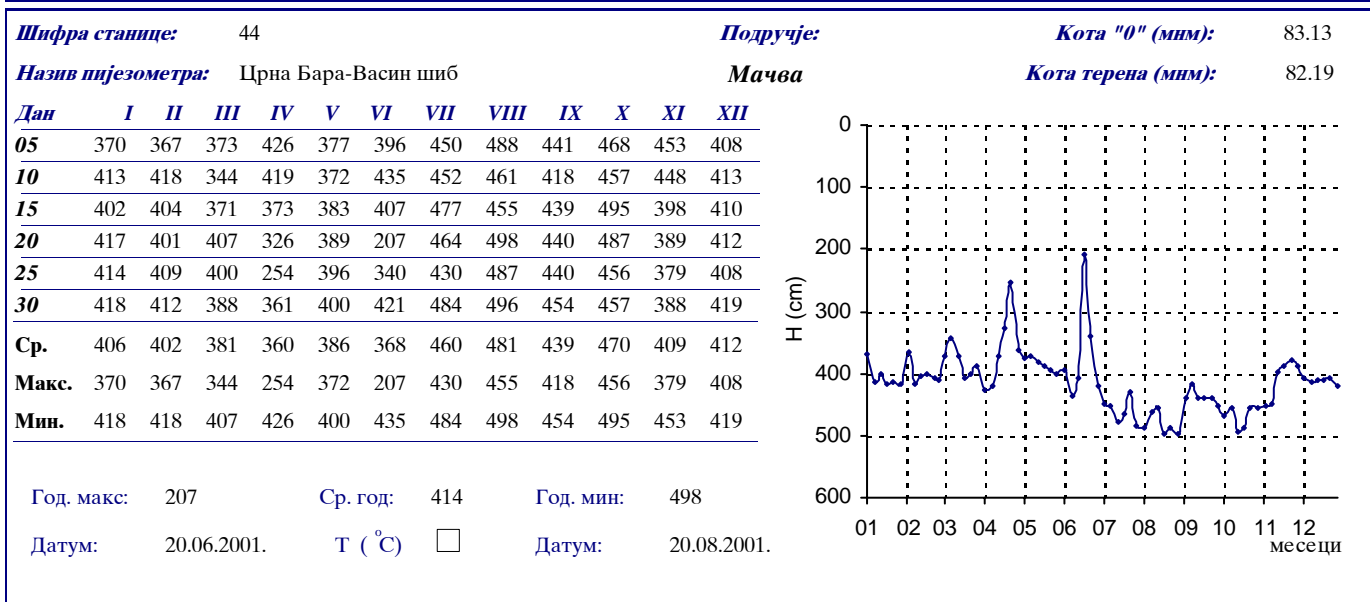
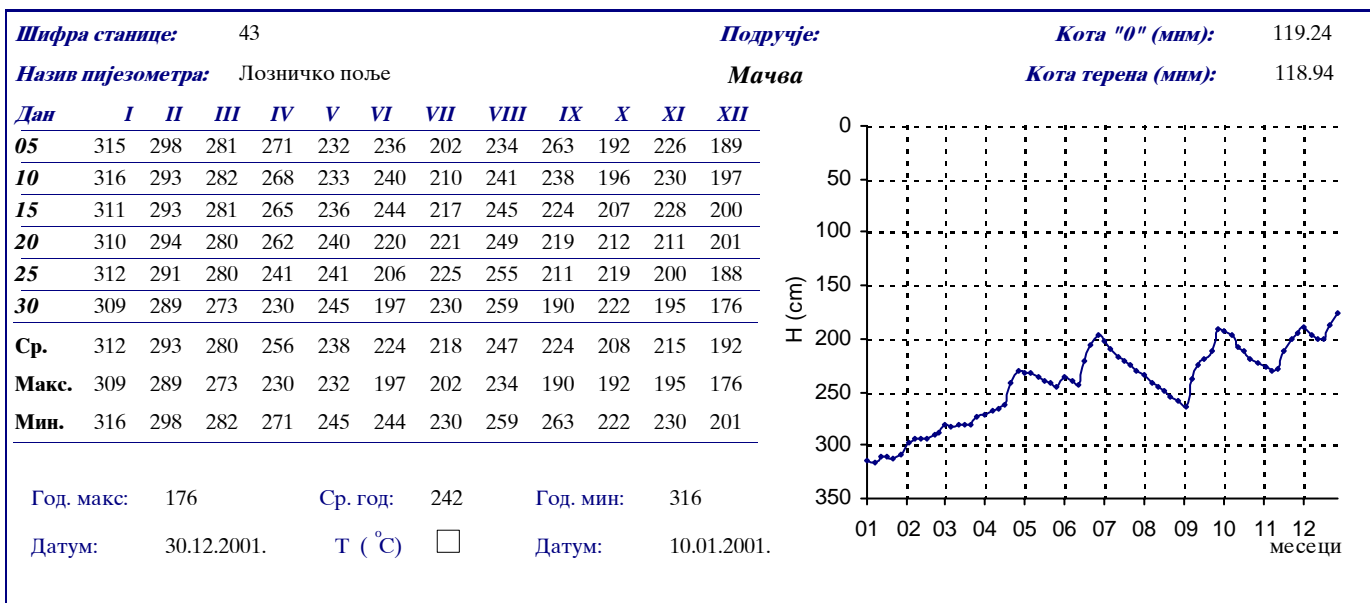


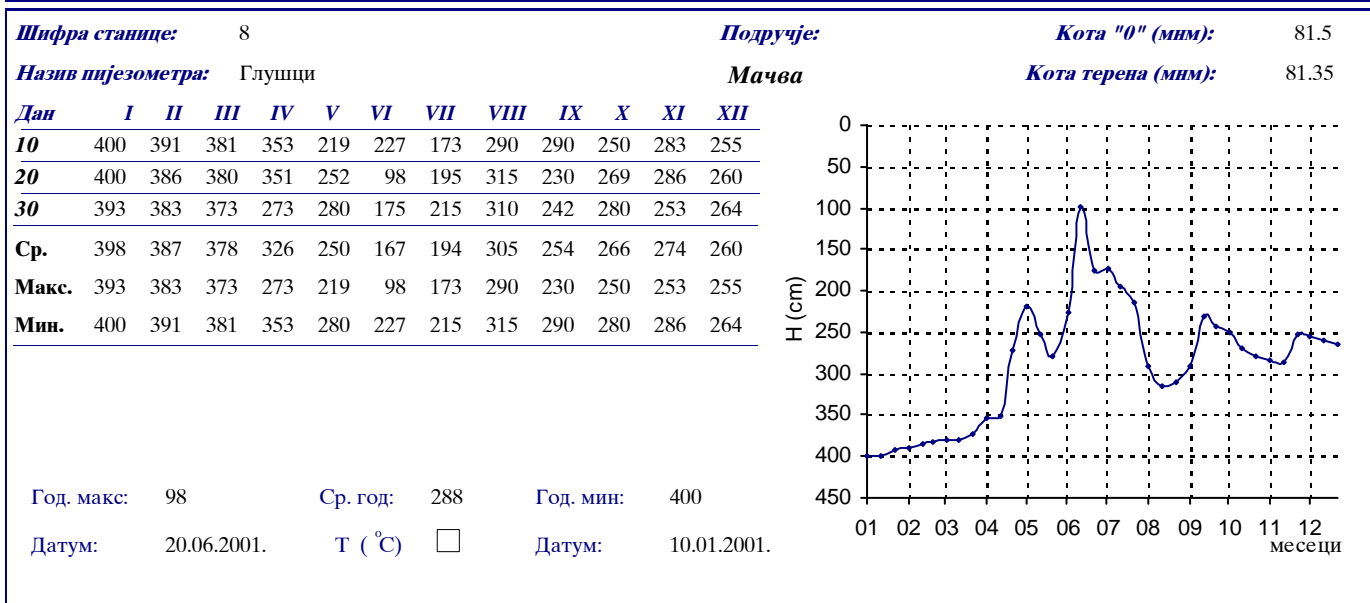
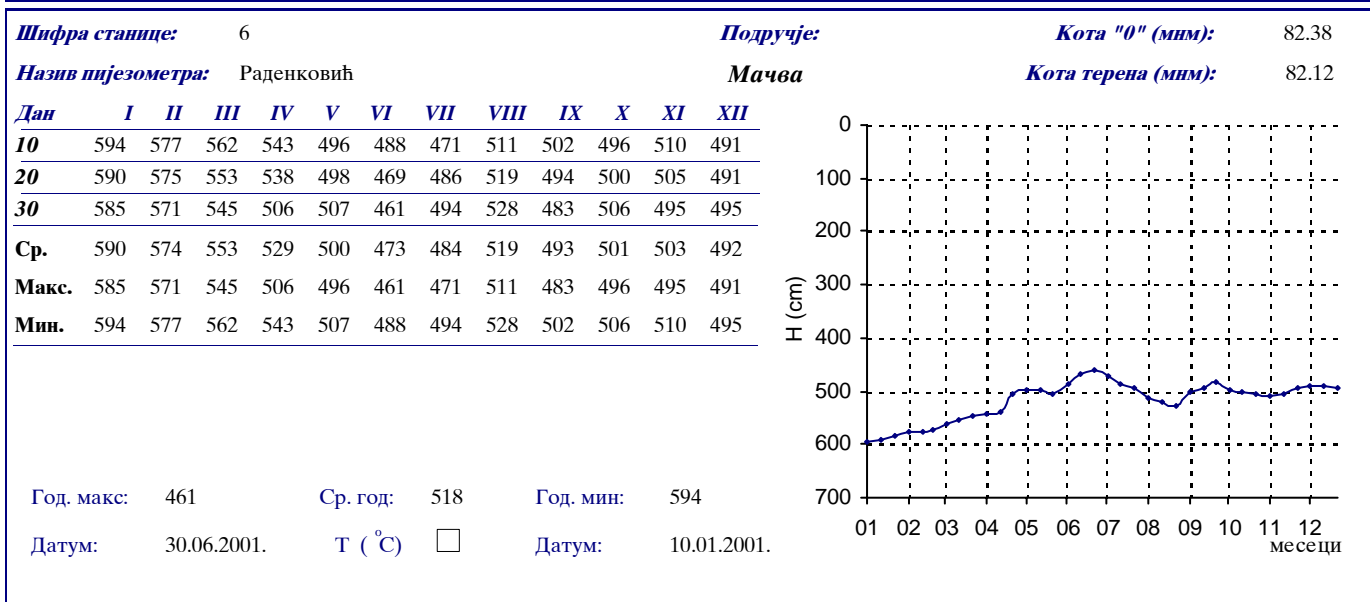
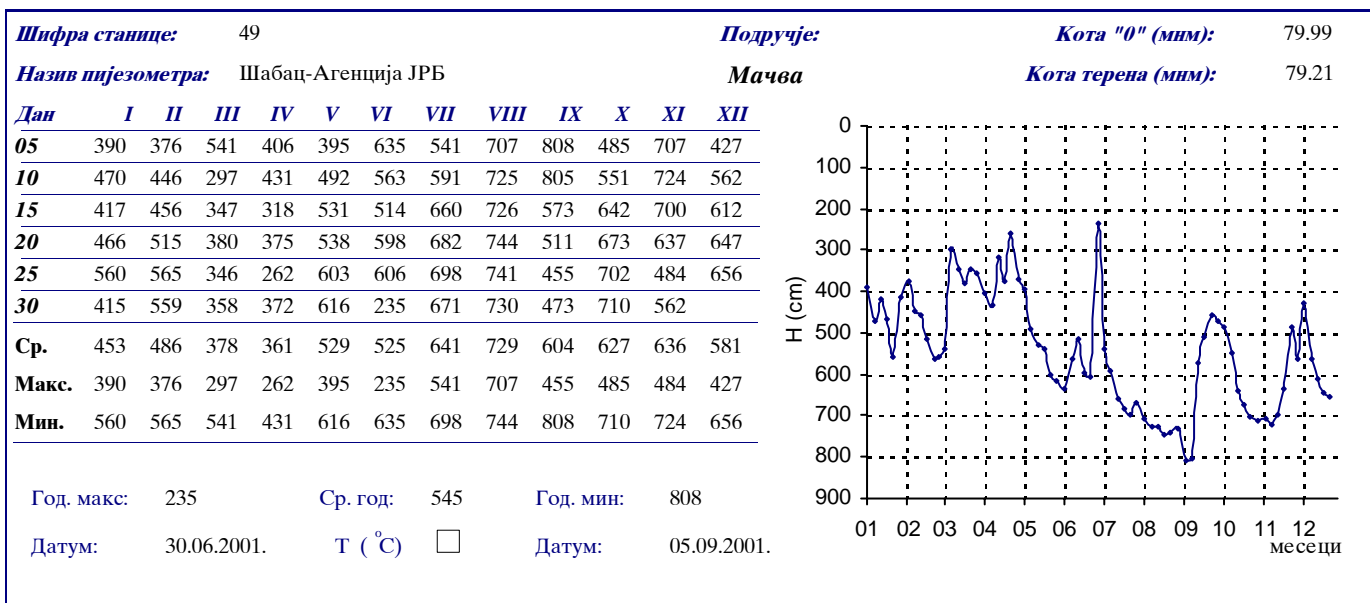






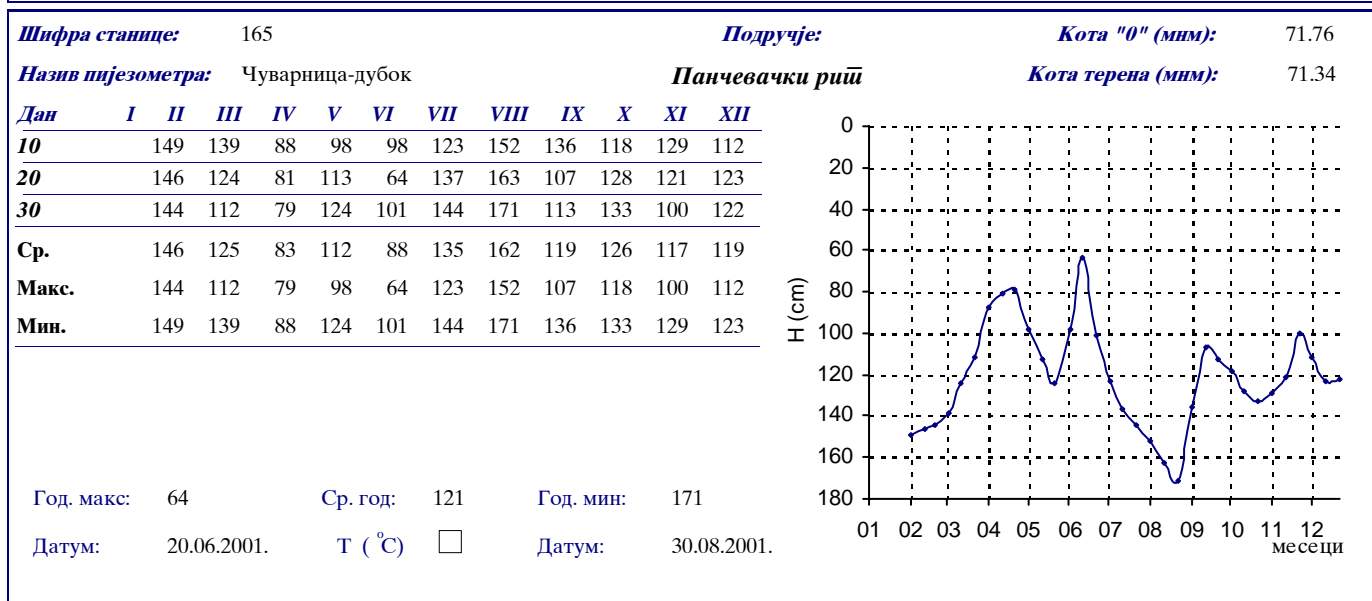
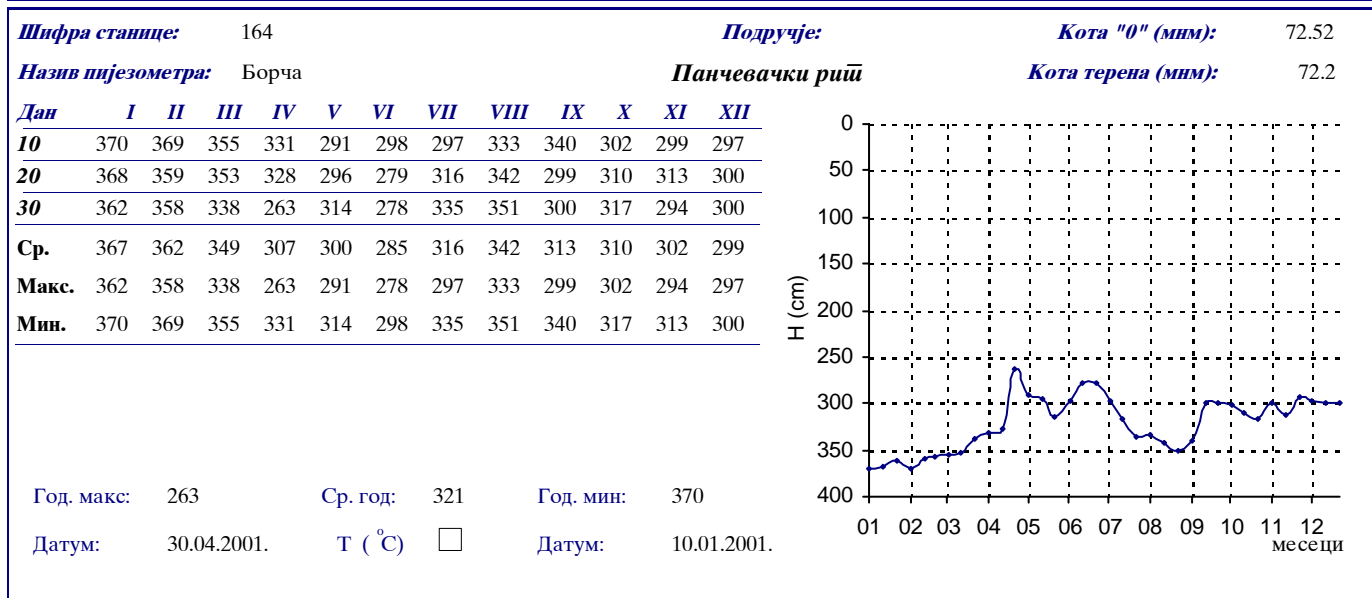
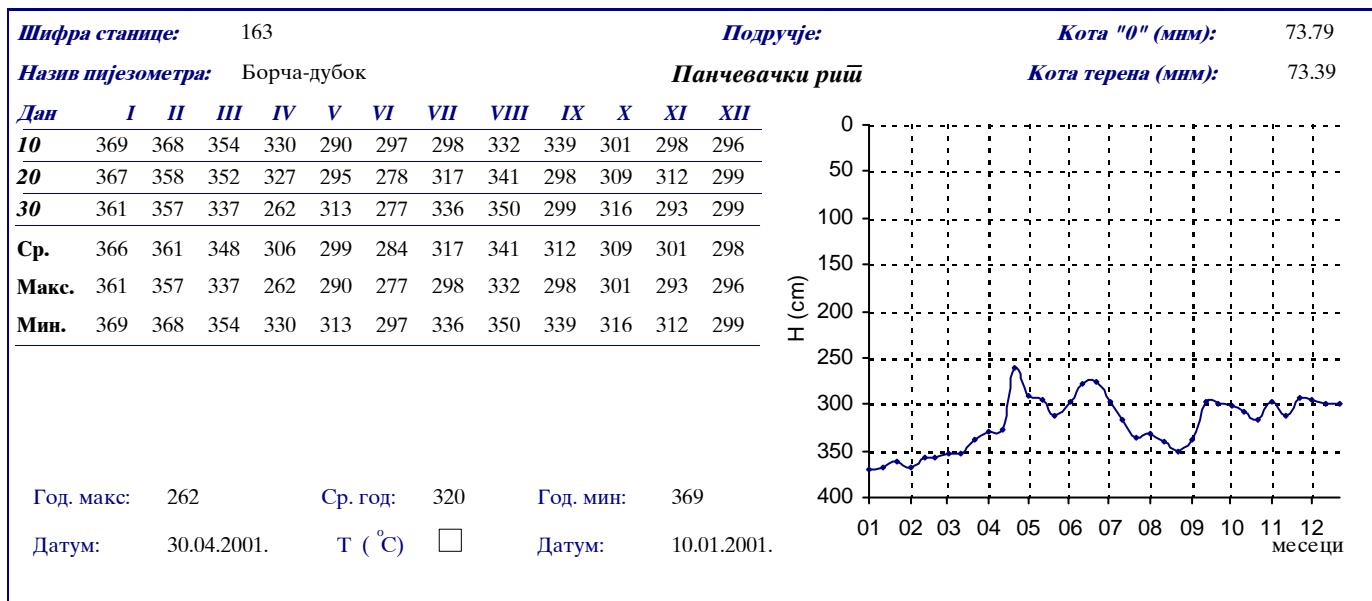


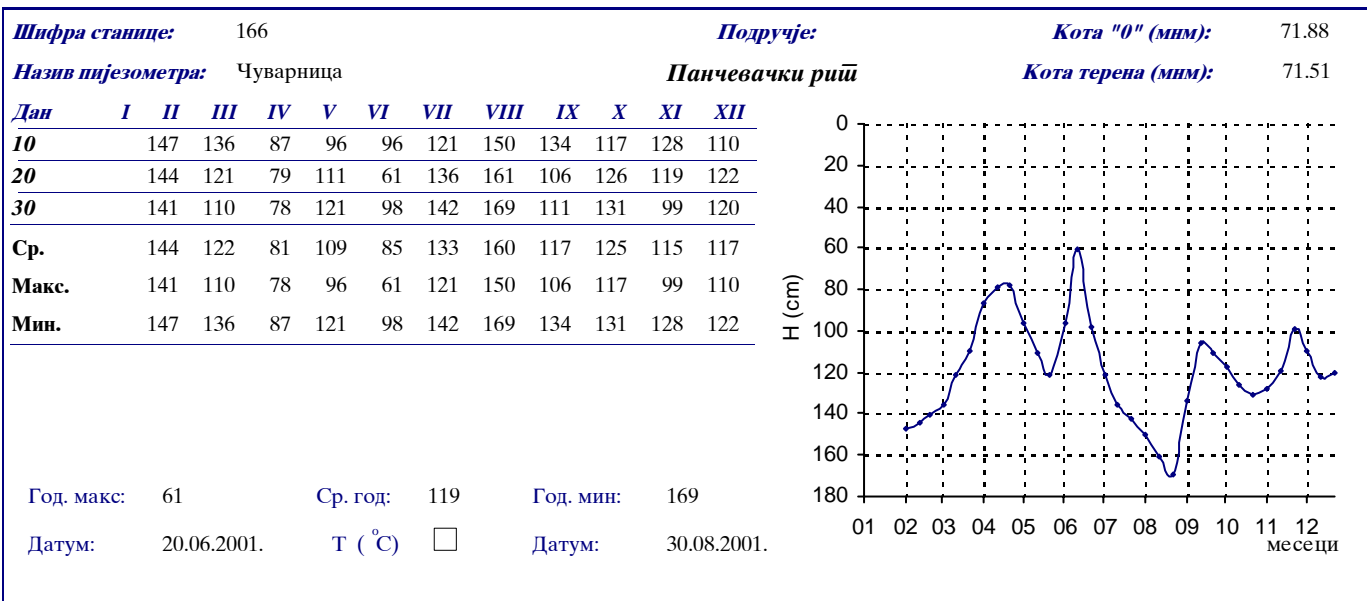




Подручје

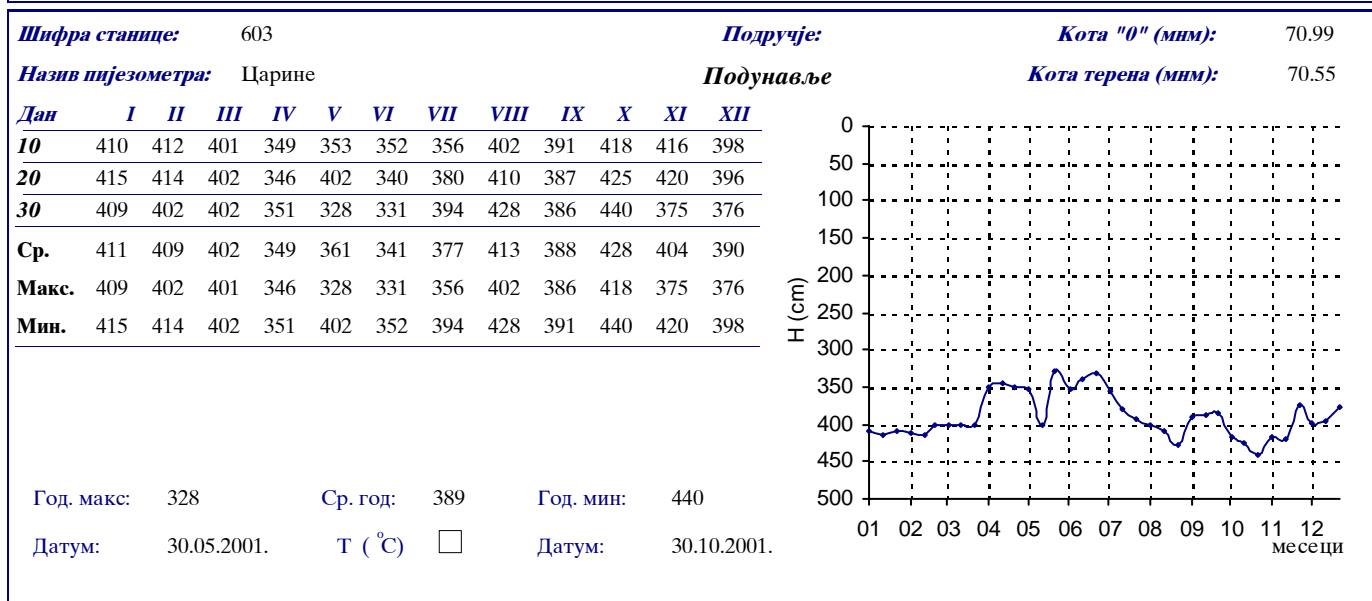
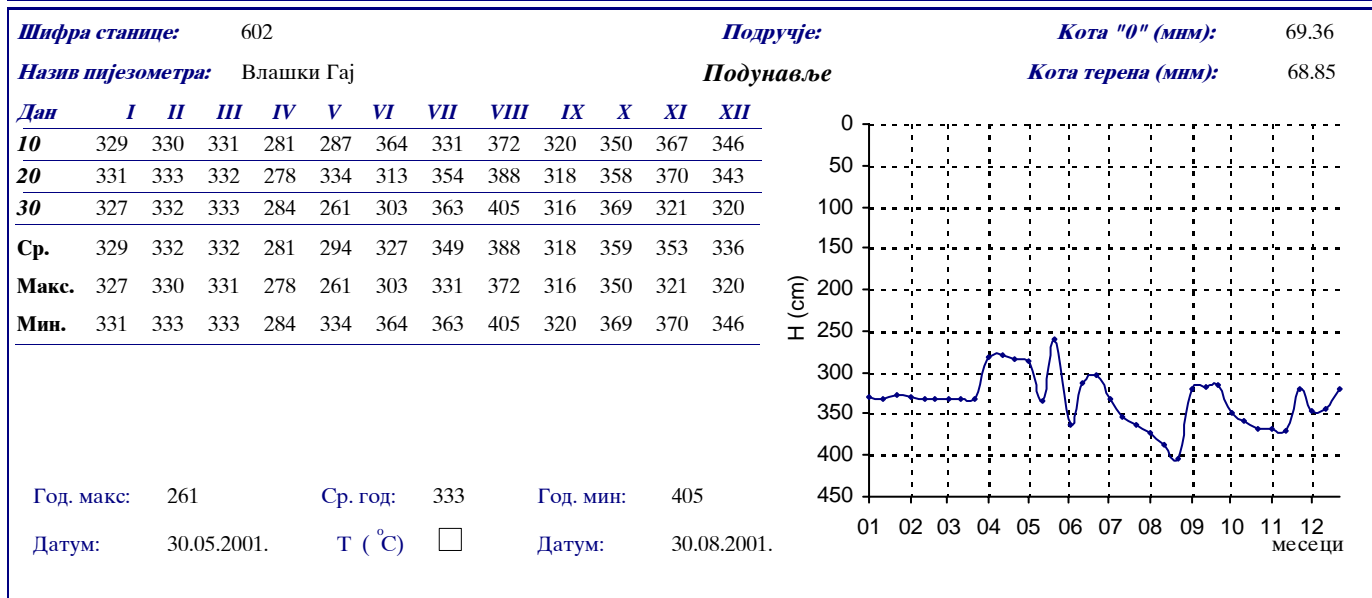
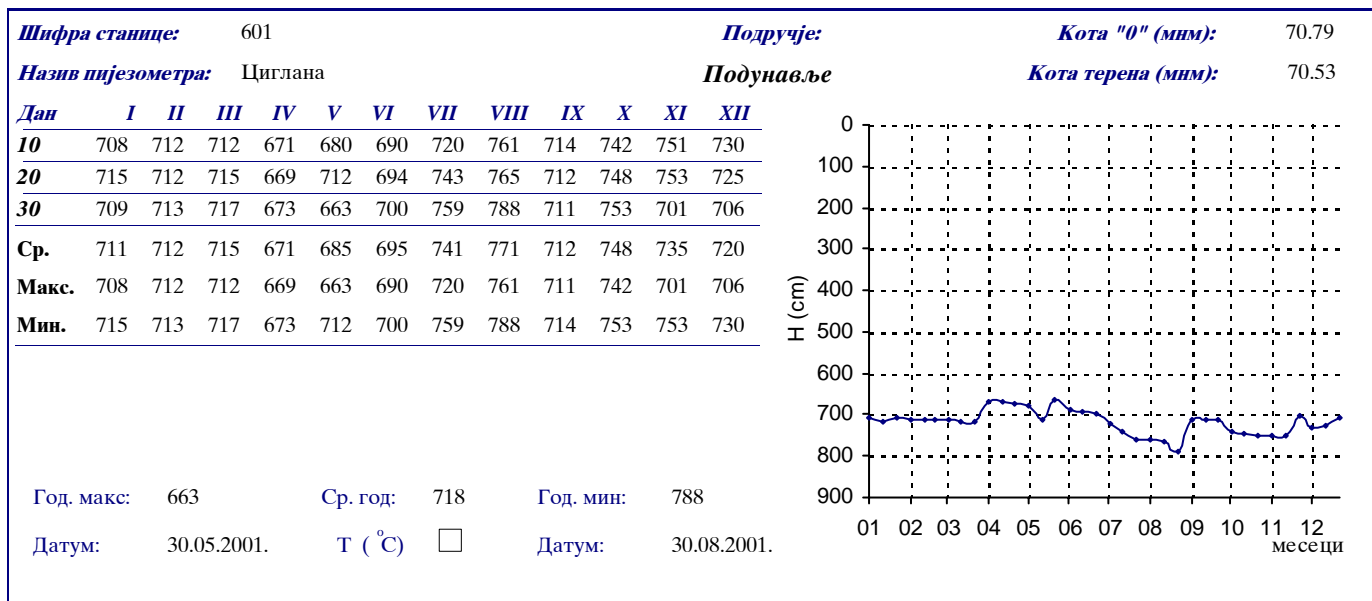
**ПАНЧЕВАЧКИ
РИТ**

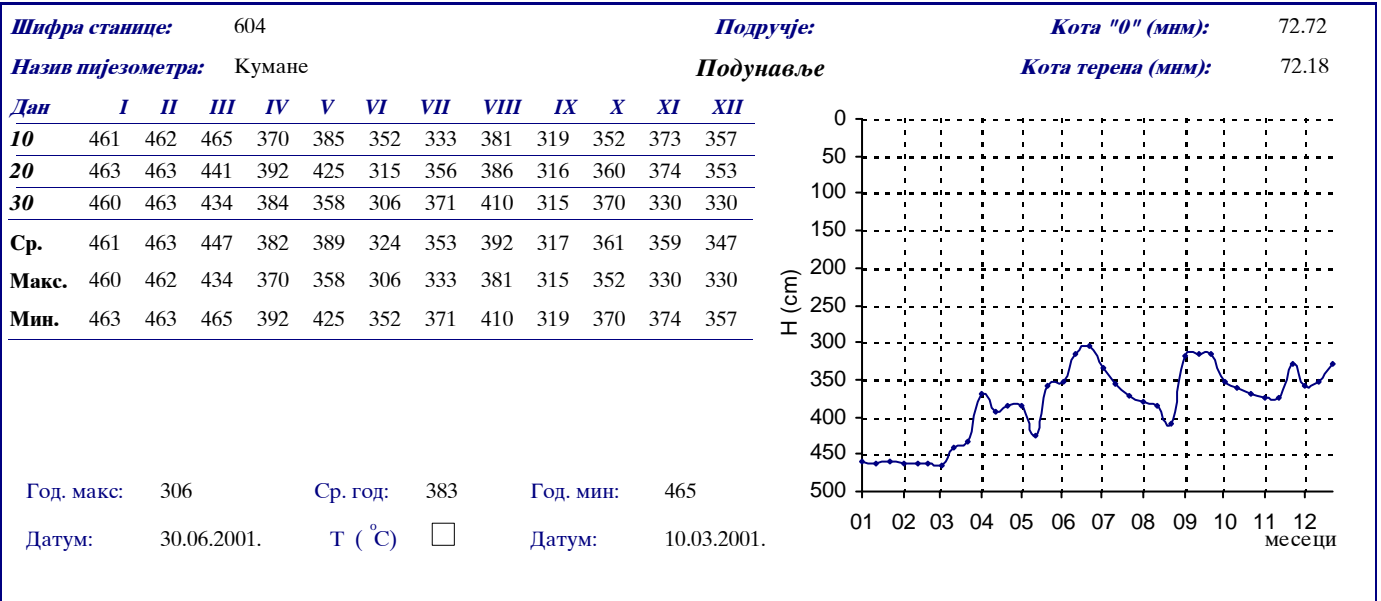




Подручје

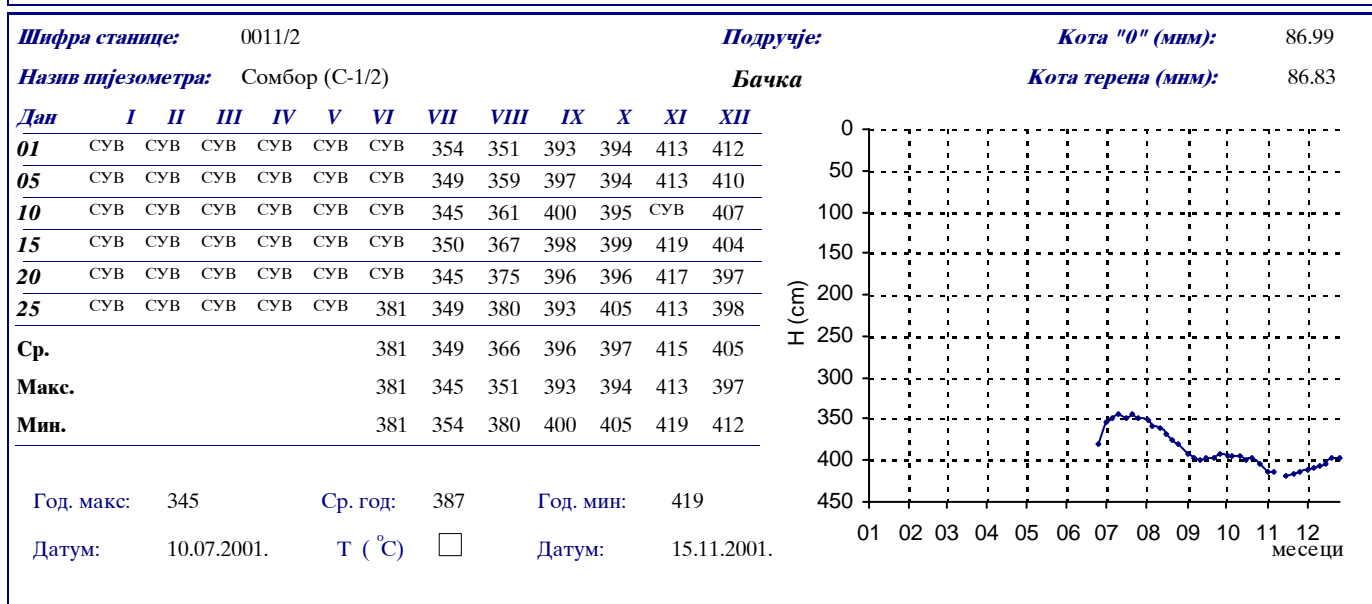
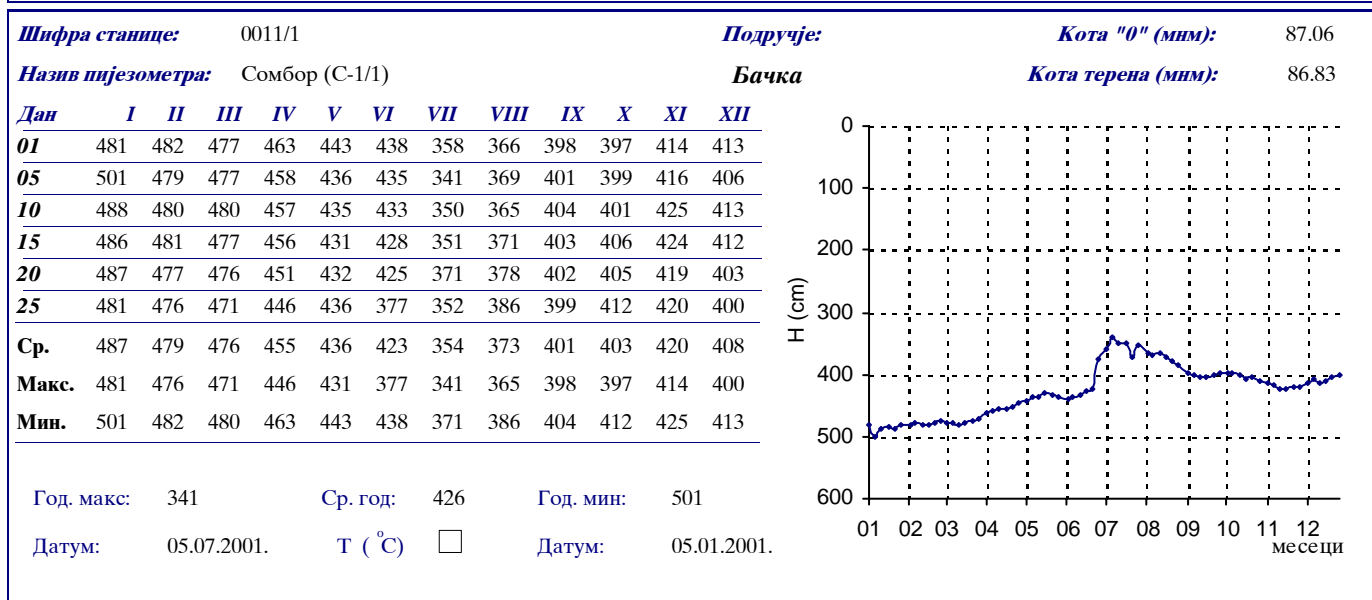
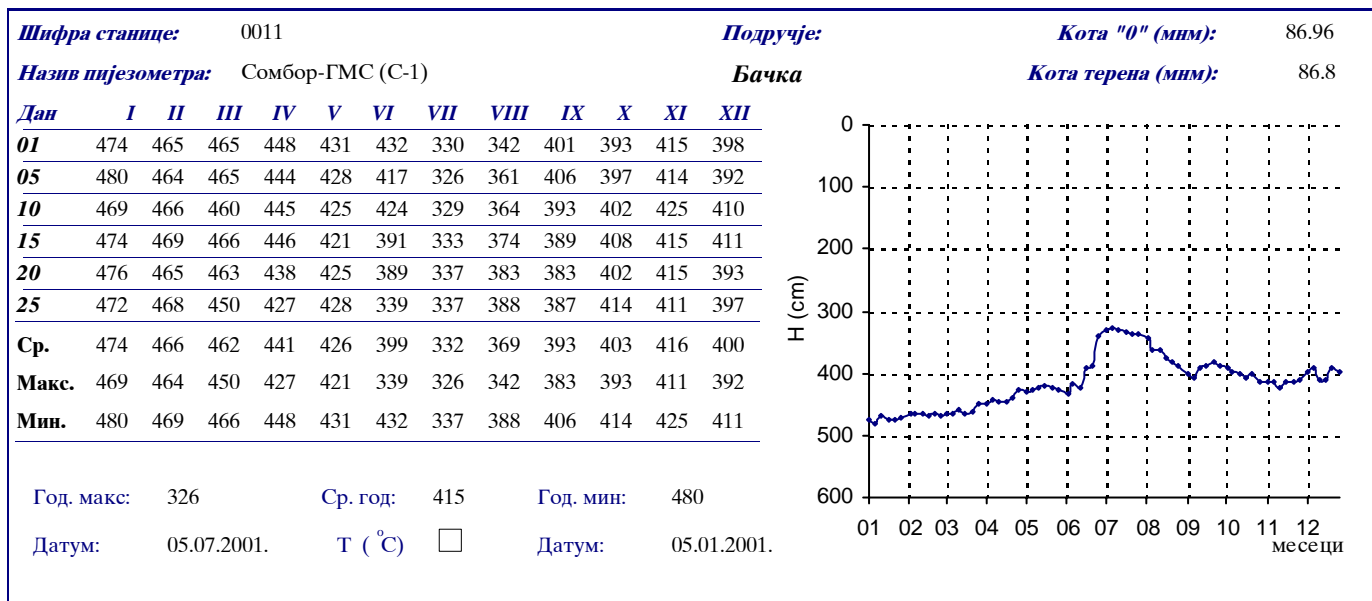
ПОДУНАВЉЕ





Подручје

БАЧКА



Шифра станице: 0011/3	Подручје:	Кота "0" (мм): 87.04	
Назив пијезометра: Сомбор (С-1/3)	Бачка	Кота терена (мм): 86.87	

Дан	I	II	III	IV	V	VI	VII	VIII	IX	X	XI	XII
01	СУВ	СУВ	СУВ	СУВ	СУВ	СУВ	СУВ	СУВ	СУВ	СУВ	СУВ	СУВ
05	СУВ	СУВ	СУВ	СУВ	СУВ	СУВ	СУВ	СУВ	СУВ	СУВ	СУВ	СУВ
10	СУВ	СУВ	СУВ	СУВ	СУВ	СУВ	СУВ	СУВ	СУВ	СУВ	СУВ	СУВ
15	СУВ	СУВ	СУВ	СУВ	СУВ	СУВ	СУВ	СУВ	СУВ	СУВ	СУВ	СУВ
20	СУВ	СУВ	СУВ	СУВ	СУВ	СУВ	СУВ	СУВ	СУВ	СУВ	СУВ	СУВ
25	СУВ	СУВ	СУВ	СУВ	СУВ	СУВ	СУВ	СУВ	СУВ	СУВ	СУВ	СУВ
Ср.												
Макс.												
Мин.												

Ср. год: _____

Т (°C)

Шифра станице: 0011/Д	Подручје:	Кота "0" (мм): 86.79	
Назив пијезометра: Сомбор (С-1/Д)	Бачка	Кота терена (мм): 86.73	

Дан	I	II	III	IV	V	VI	VII	VIII	IX	X	XI	XII
01	459	446	450	432	418	417	310	333	393	378	393	387
05	460	444	447	430	410	402	306	341	397	382	397	384
10	456	450	461	433	410	408	312	350	377	384	377	396
15	458	456	449	432	409	377	315	360	375	392	375	401
20	457	453	449		408	374	320	368	366	393	366	377
25	454	452	434	410	412	324	324	375	369	399	369	389
Ср.	457	450	448	427	411	384	315	355	380	388	380	389
Макс.	454	444	434	410	408	324	306	333	366	378	366	377
Мин.	460	456	461	433	418	417	324	375	397	399	397	401

Год. макс: 306 Ср. год: 398 Год. мин: 461

Датум: 05.07.2001. Т (°C) Датум: 10.03.2001.

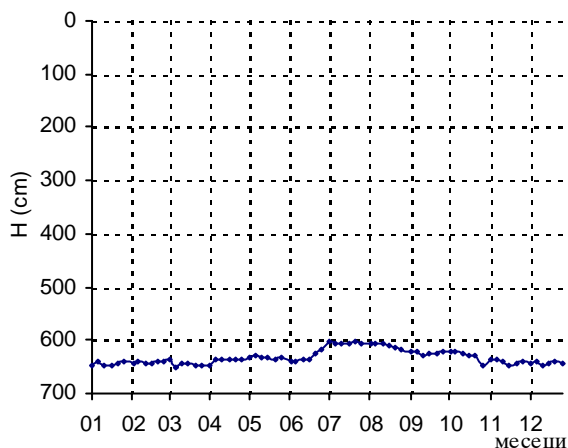
Шифра станице: 0021	Подручје:	Кота "0" (мм): 119.55	
Назив пијезометра: Алекса Шангић-парк (АС-1)	Бачка	Кота терена (мм): 119.43	

Дан	I	II	III	IV	V	VI	VII	VIII	IX	X	XI	XII
01	637	643	636	644	641	649	614	619	635	625	641	647
05	639	642	638	644	635	650	614	619	636	626	642	650
10	642	642	639	644	642	650	613	621	637	629	636	653
15	644	644	640	644	646	651	615	625	632	634	642	649
20	645	644	641	644	646	630	616	626	628	635	642	649
25	645	634	642	641	648	615	616	631	622	637	642	647
Ср.	642	642	639	644	643	641	615	624	632	631	641	649
Макс.	637	634	636	641	635	615	613	619	622	625	636	647
Мин.	645	644	642	644	648	651	616	631	637	637	642	653

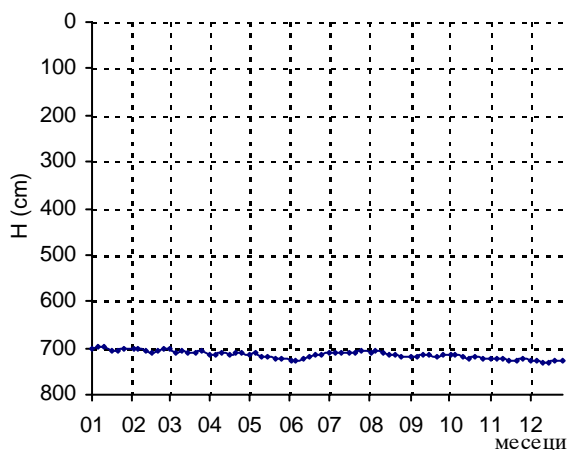
Год. макс: 613 Ср. год: 637 Год. мин: 653

Датум: 10.07.2001. Т (°C) Датум: 10.12.2001.

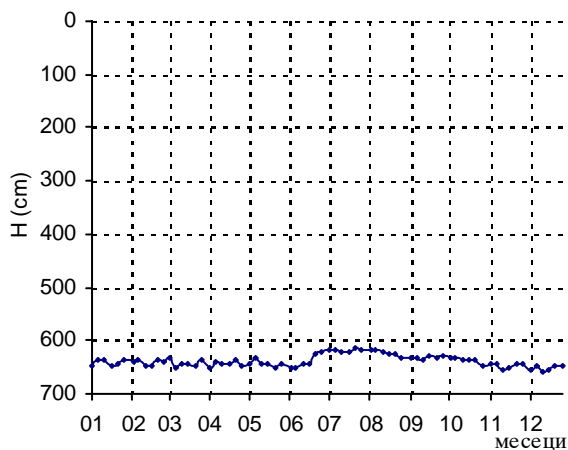
Шифра станице:	0021/1											Подручје:	Кота "0" (мм):	119.57	
Назив пијезометра:	Алекса Шантић (АС-1/1)											Бачка	Кота терена (мм):	119.41	
Дан	I	II	III	IV	V	VI	VII	VIII	IX	X	XI	XII			
01	647	643	636	647	633	639	604	605	620	623	635	645			
05	641	640	650	638	628	641	607	605	621	623	635	640			
10	647	644	642	638	633	636	607	608	628	627	641	646			
15	646	645	643	637	632	637	605	611	625	628	647	644			
20	645	639	646	635	637	627	602	613	627	630	645	641			
25	641	640	648	638	632	617	605	618	623	646	640	642			
Ср.	645	642	644	639	633	633	605	610	624	630	641	643			
Макс.	641	639	636	635	628	617	602	605	620	623	635	640			
Мин.	647	645	650	647	637	641	607	618	628	646	647	646			
Год. макс:	602		Ср. год:		632		Год. мин:		650						
Датум:	20.07.2001.		Т (°C)		<input checked="" type="checkbox"/>		Датум:		05.03.2001.						



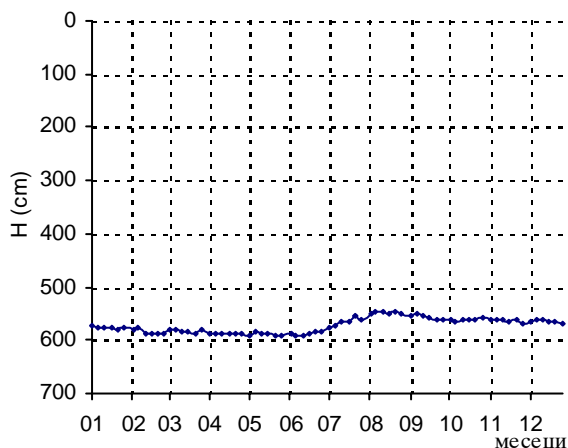
Шифра станице:	0021/Д											Подручје:	Кота "0" (мм):	119.41	
Назив пијезометра:	Алекса Шантић (АС-1/Д)											Бачка	Кота терена (мм):	119.35	
Дан	I	II	III	IV	V	VI	VII	VIII	IX	X	XI	XII			
01	700	702	701	715	713	728	711	710	717	715	722	728			
05	699	703	711	713	711	727	709	708	717	716	723	726			
10	696	708	706	712	718	723	709	709	716	719	722	732			
15	707	710	710	714	717	718	710	714	715	721	726	730			
20	705	707	711	710	722	713	710	713	717	720	726	727			
25	702	703	707	712	722	713	706	717	713	723	722	726			
Ср.	702	706	708	713	717	720	709	712	716	719	724	728			
Макс.	696	702	701	710	711	713	706	708	713	715	722	726			
Мин.	707	710	711	715	722	728	711	717	717	723	726	732			
Год. макс:	696		Ср. год:		714		Год. мин:		732						
Датум:	10.01.2001.		Т (°C)		<input checked="" type="checkbox"/>		Датум:		10.12.2001.						



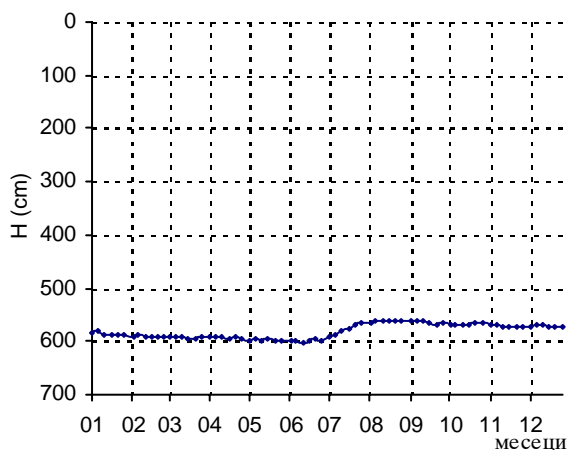
Шифра станице:	0021-д											Подручје:	Кота "0" (мм):	119.51	
Назив пијезометра:	Алекса Шантић (АС-1/д)											Бачка	Кота терена (мм):	119.39	
Дан	I	II	III	IV	V	VI	VII	VIII	IX	X	XI	XII			
01	646	640	632	652	643	650	619	619	631	631	645	656			
05	637	636	652	641	633	651	618	618	631	631	642	647			
10	636	646	643	643	645	645	620	622	635	638	655	660			
15	647	646	644	644	644	642	620	625	630	636	653	655			
20	644	638	648	638	651	626	613	625	631	637	644	649			
25	637	639	635	646	643	622	618	633	628	647	645	648			
Ср.	641	641	642	644	643	639	618	624	631	637	647	653			
Макс.	636	636	632	638	633	622	613	618	628	631	642	647			
Мин.	647	646	652	652	651	651	620	633	635	647	655	660			
Год. макс:	613		Ср. год:		638		Год. мин:		660						
Датум:	20.07.2001.		Т (°C)		<input checked="" type="checkbox"/>		Датум:		10.12.2001.						



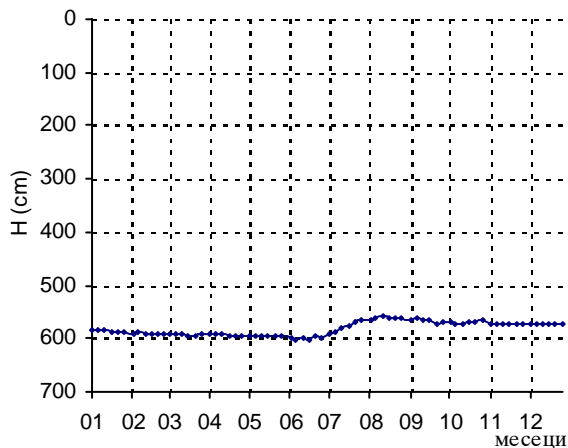
Шифра станице:	0031											Подручје:	Кота "0" (мм):	109.95	
Назив пјезометра:	Суботица-Микићево (М-1)											Бачка	Кота терена (мм):	109.86	
Дан	I	II	III	IV	V	VI	VII	VIII	IX	X	XI	XII			
01	574	580	581	589	590	589	577	552	554	562	562	565			
05	575	578	582	586	584	590	574	548	551	564	561	563			
10	576	586	583	587	588	591	566	546	554	563	563	562			
15	578	587	584	588	587	587	564	550	558	561	565	564			
20	580	588	587	586	591	585	555	548	562	560	563	566			
25	578	587	582	587	592	583	562	551	563	559	568	568			
Ср.	577	584	583	587	589	588	566	549	557	562	564	565			
Макс.	574	578	581	586	584	583	555	546	551	559	561	562			
Мин.	580	588	587	589	592	591	577	552	563	564	568	568			
Год. макс:	546		Ср. год:		573		Год. мин:		592						
Датум:	10.08.2001.		Т (°C)		<input type="checkbox"/>		Датум:		25.05.2001.						

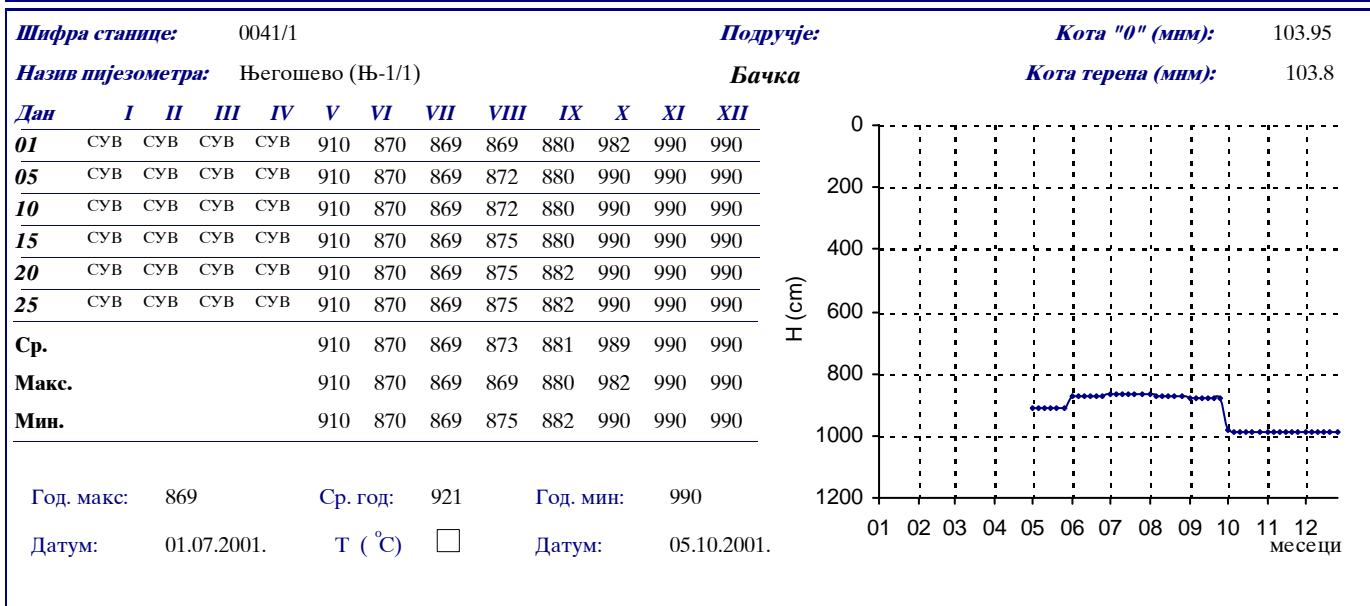
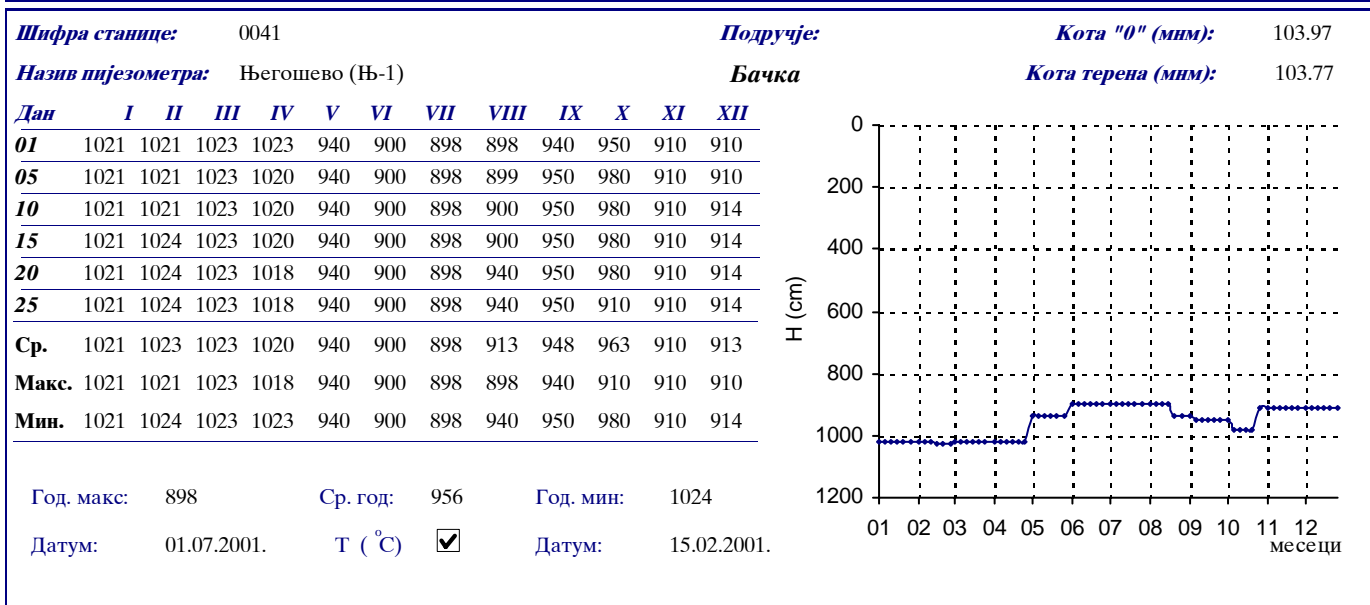
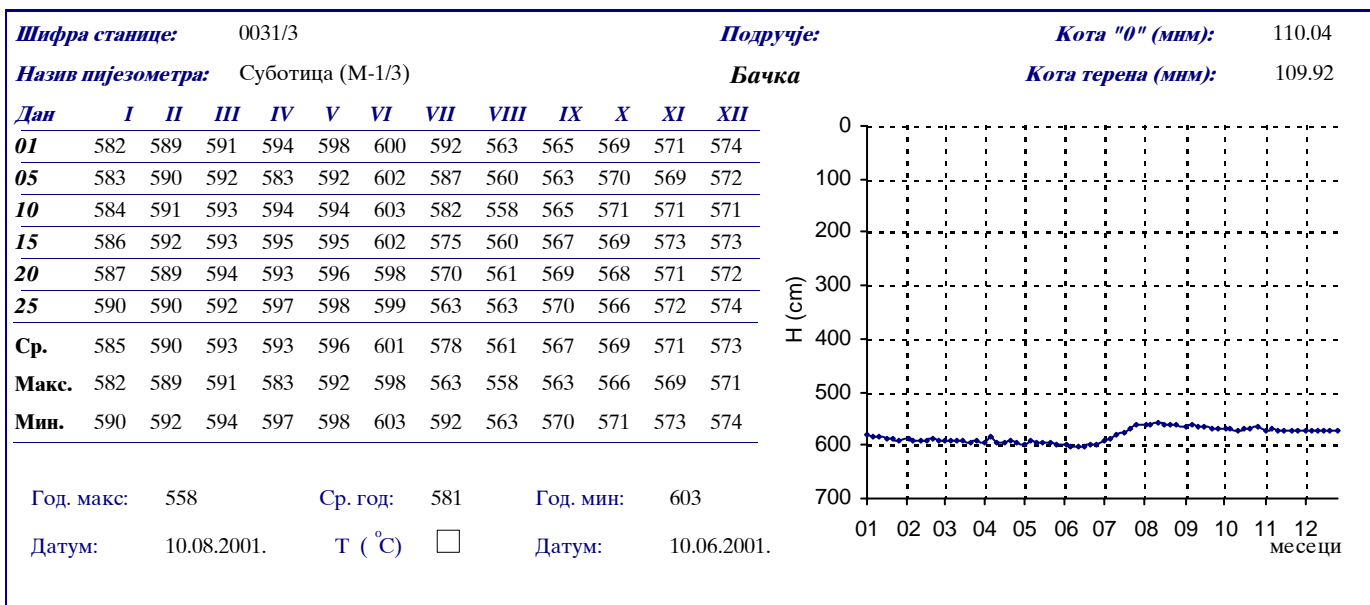


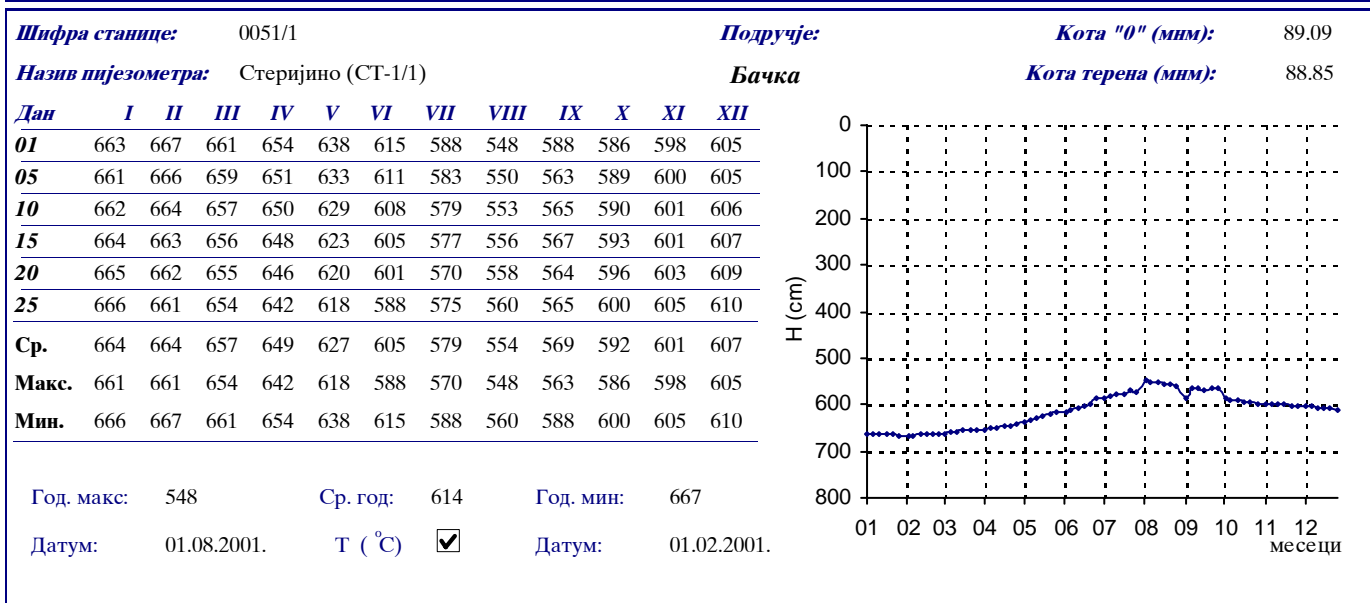
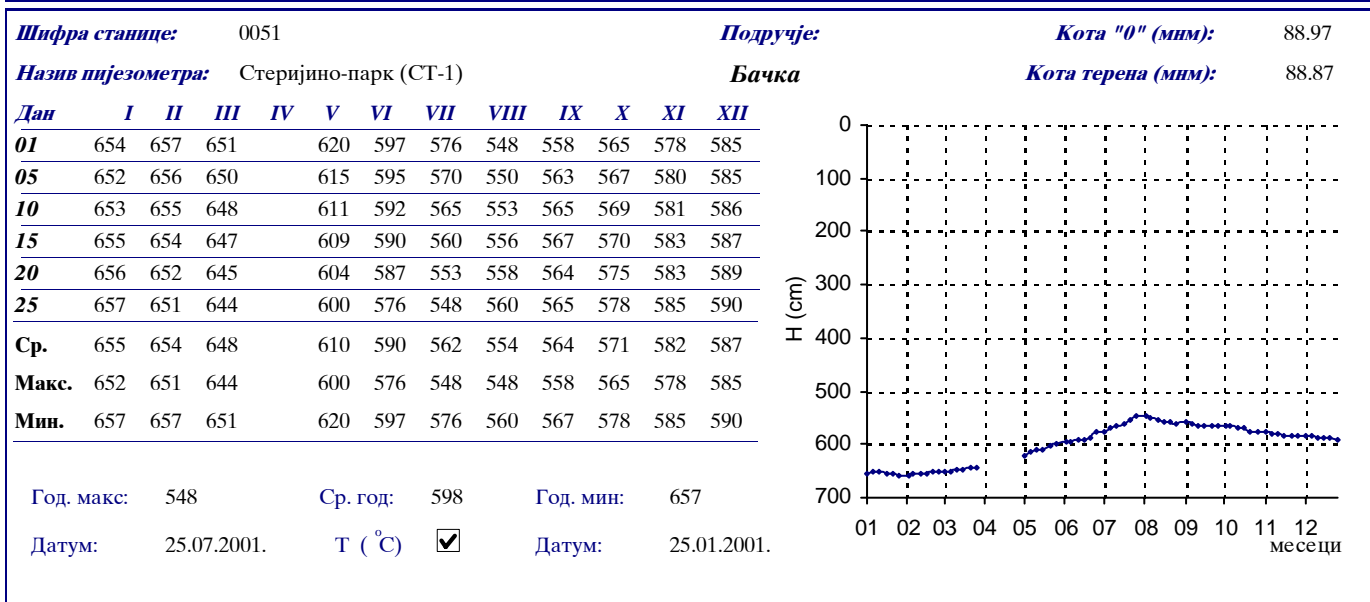
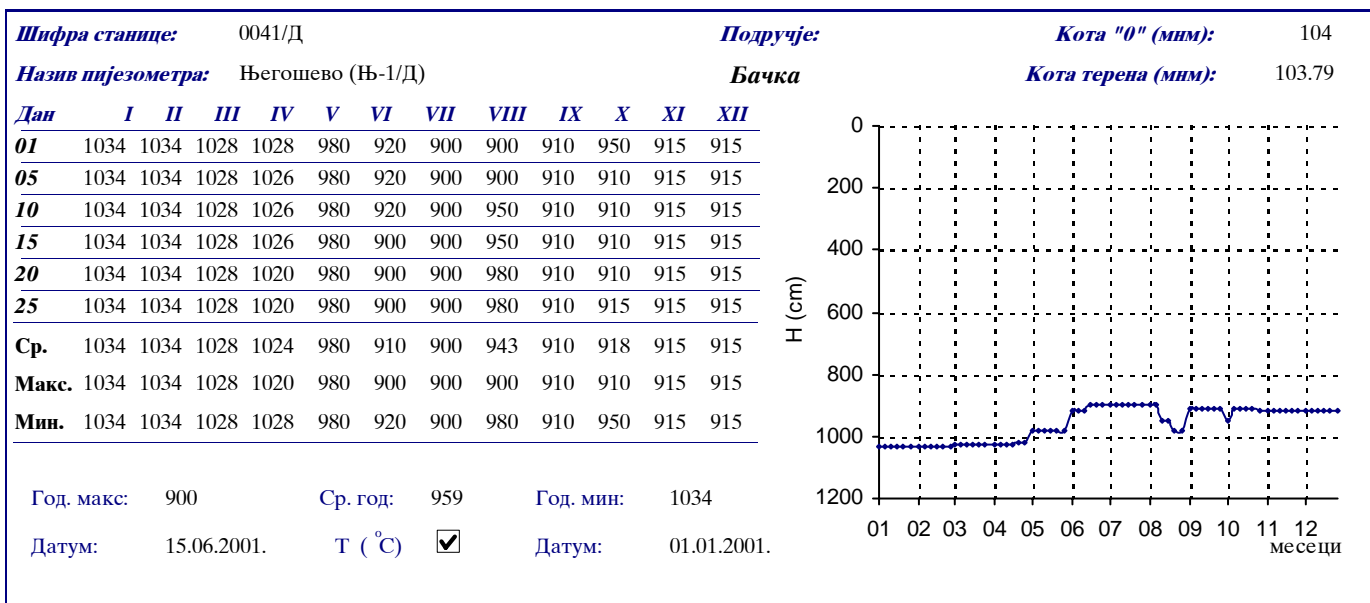
Шифра станице:	0031/1											Подручје:	Кота "0" (мм):	110.03	
Назив пјезометра:	Суботица (М-1/1)											Бачка	Кота терена (мм):	109.87	
Дан	I	II	III	IV	V	VI	VII	VIII	IX	X	XI	XII			
01	583	590	591	593	600	598	590	566	563	568	570	572			
05	582	588	592	592	594	600	587	562	561	569	569	570			
10	586	593	591	593	598	601	580	560	563	570	572	569			
15	587	593	594	595	597	600	577	562	565	568	573	572			
20	587	592	594	593	598	596	570	561	568	567	571	572			
25	588	590	590	597	599	598	567	562	567	565	572	574			
Ср.	586	591	592	594	598	599	579	562	565	568	571	572			
Макс.	582	588	590	592	594	596	567	560	561	565	569	569			
Мин.	588	593	594	597	600	601	590	566	568	570	573	574			
Год. макс:	560		Ср. год:		581		Год. мин:		601						
Датум:	10.08.2001.		Т (°C)		<input type="checkbox"/>		Датум:		10.06.2001.						



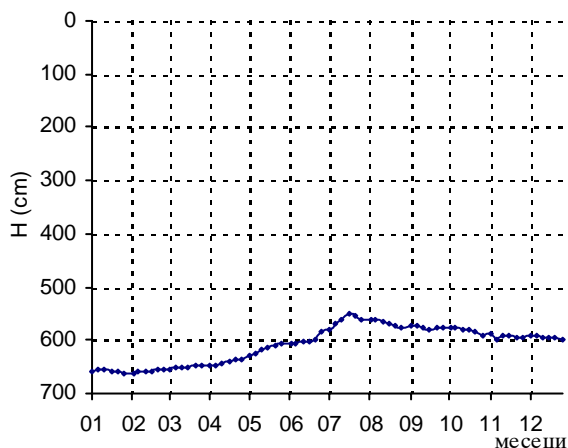
Шифра станице:	0031/2											Подручје:	Кота "0" (мм):	110.04	
Назив пјезометра:	Суботица (М-1/2)											Бачка	Кота терена (мм):	109.88	
Дан	I	II	III	IV	V	VI	VII	VIII	IX	X	XI	XII			
01	584	591	590	592	597	599	591	567	564	570	572	573			
05	583	587	591	591	596	601	586	561	562	571	571	572			
10	585	592	593	593	596	600	581	559	564	572	573	571			
15	586	593	595	596	597	601	576	561	566	570	574	573			
20	588	591	596	594	596	597	568	560	572	569	572	571			
25	587	591	591	596	597	599	566	563	570	567	573	573			
Ср.	586	591	593	594	597	600	578	562	566	570	573	572			
Макс.	583	587	590	591	596	597	566	559	562	567	571	571			
Мин.	588	593	596	596	597	601	591	567	572	572	574	573			
Год. макс:	559		Ср. год:		582		Год. мин:		601						
Датум:	10.08.2001.		Т (°C)		<input type="checkbox"/>		Датум:		05.06.2001.						



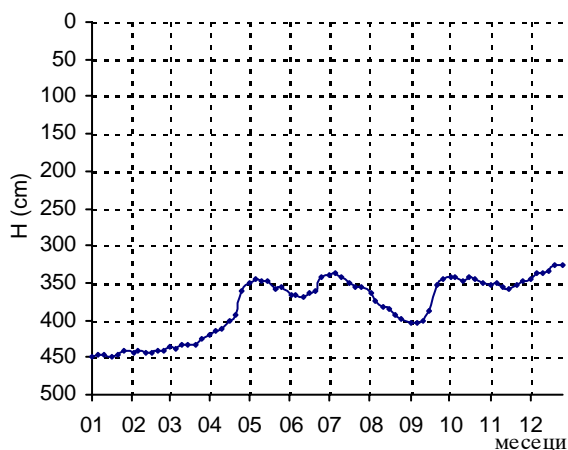




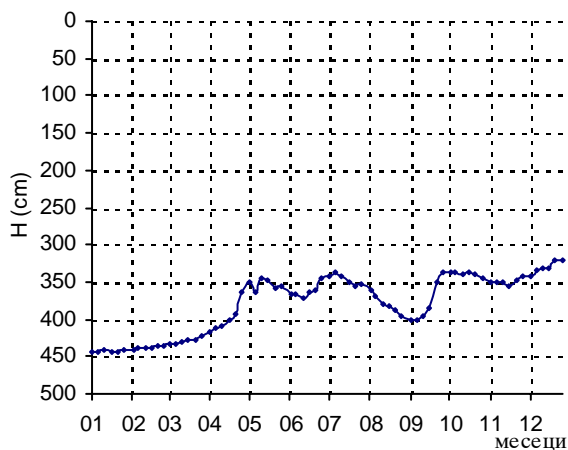
Шифра станице:	0051/Д											Подручје:	Кота "0" (мм):	89.03
Назив пијезометра:	Стеријино (СТ-1/Д)											Бачка	Кота терена (мм):	88.91
Дан	I	II	III	IV	V	VI	VII	VIII	IX	X	XI	XII		
01	658	661	655	648	628	608	580	560	574	578	588	593		
05	656	659	653	646	624	605	570	562	573	578	598	593		
10	655	658	651	643	618	603	560	565	576	579	591	595		
15	657	657	650	641	615	601	549	569	579	580	592	596		
20	659	656	649	638	611	599	554	572	575	585	594	597		
25	661	655	648	636	608	585	560	576	578	590	595	598		
Ср.	658	658	651	642	617	600	562	567	576	582	593	595		
Макс.	655	655	648	636	608	585	549	560	573	578	588	593		
Мин.	661	661	655	648	628	608	580	576	579	590	598	598		
Год. макс:	549		Ср. год:		608		Год. мин:		661					
Датум:	15.07.2001.		Т (°C)		<input checked="" type="checkbox"/>		Датум:		25.01.2001.					



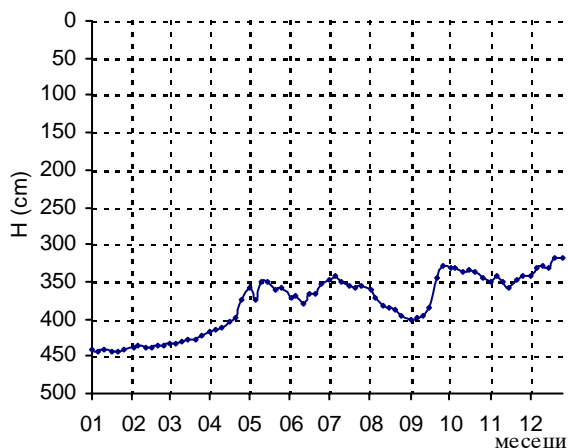
Шифра станице:	0061											Подручје:	Кота "0" (мм):	81.62
Назив пијезометра:	Надаљ (НА-1)											Бачка	Кота терена (мм):	81.46
Дан	I	II	III	IV	V	VI	VII	VIII	IX	X	XI	XII		
01	448	443	437	420	350	367	340	364	405	342	353	345		
05	447	441	439	415	344	366	338	373	403	342	349	337		
10	446	444	434	411	348	370	343	383	400	348	356	336		
15	448	443	433	401	348	364	350	386	388	343	359	335		
20	447	440	433	393	358	360	355	392	354	345	352	327		
25	441	440	425	361	356	343	355	398	344	350	347	325		
Ср.	446	442	434	400	351	362	347	383	382	345	353	334		
Макс.	441	440	425	361	344	343	338	364	344	342	347	325		
Мин.	448	444	439	420	358	370	355	398	405	350	359	345		
Год. макс:	325		Ср. год:		381		Год. мин:		448					
Датум:	25.12.2001.		Т (°C)		<input checked="" type="checkbox"/>		Датум:		01.01.2001.					



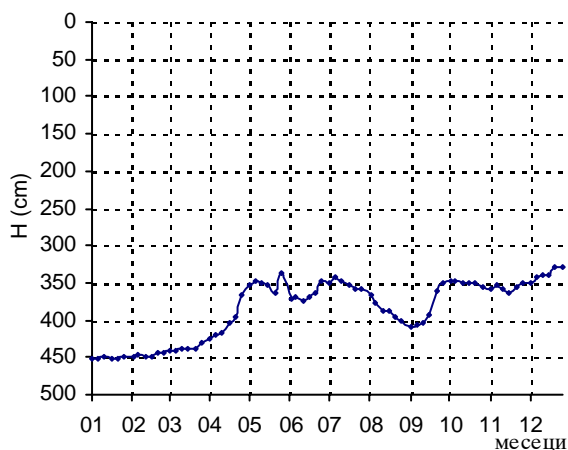
Шифра станице:	0061/1											Подручје:	Кота "0" (мм):	81.59
Назив пијезометра:	Надаљ (НА-1/1)											Бачка	Кота терена (мм):	81.41
Дан	I	II	III	IV	V	VI	VII	VIII	IX	X	XI	XII		
01	444	440	433	417	351	367	341	362	401	337	350	341		
05	443	438	433	413	364	365	338	370	400	336	349	334		
10	442	439	431	409	346	371	343	381	396	340	351	332		
15	444	439	429	400	348	363	350	383	385	338	356	331		
20	443	436	429	393	358	361	355	389	350	340	348	320		
25	441	436	422	364	355	344	353	395	338	346	343	320		
Ср.	443	438	430	399	354	362	347	380	378	340	350	330		
Макс.	441	436	422	364	346	344	338	362	338	336	343	320		
Мин.	444	440	433	417	364	371	355	395	401	346	356	341		
Год. макс:	320		Ср. год:		379		Год. мин:		444					
Датум:	20.12.2001.		Т (°C)		<input checked="" type="checkbox"/>		Датум:		01.01.2001.					



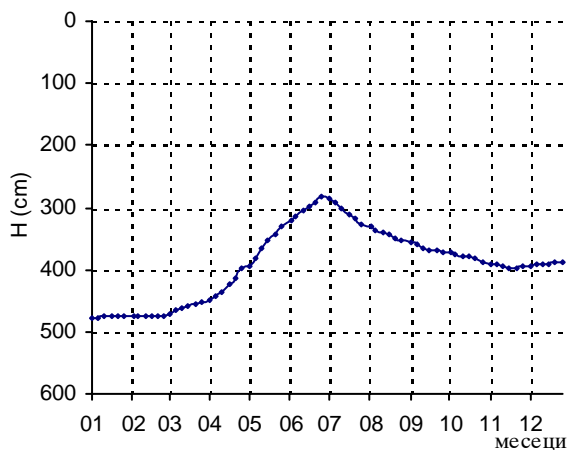
Шифра станице:	0061/2											Подручје:	Кота "0" (мм):	81.59
Назив пијезометра:	Надаљ (НА-1/2)											Бачка	Кота терена (мм):	81.41
Дан	I	II	III	IV	V	VI	VII	VIII	IX	X	XI	XII		
01	442	439	433	417	357	371	348	362	401	332	350	341		
05	443	437	433	415	374	368	343	372	398	332	343	331		
10	442	439	431	411	349	379	350	382	396	337	351	330		
15	443	438	429	405	351	365	355	384	385	335	357	331		
20	443	436	429	398	362	366	359	389	346	337	348	318		
25	441	435	422	374	359	352	356	395	330	346	343	318		
Ср.	442	437	430	403	359	367	352	381	376	337	349	328		
Макс.	441	435	422	374	349	352	343	362	330	332	343	318		
Мин.	443	439	433	417	374	379	359	395	401	346	357	341		
Год. макс:	318			Ср. год:	380			Год. мин:	443					
Датум:	20.12.2001.			Т (°C)	<input checked="" type="checkbox"/>			Датум:	05.01.2001.					



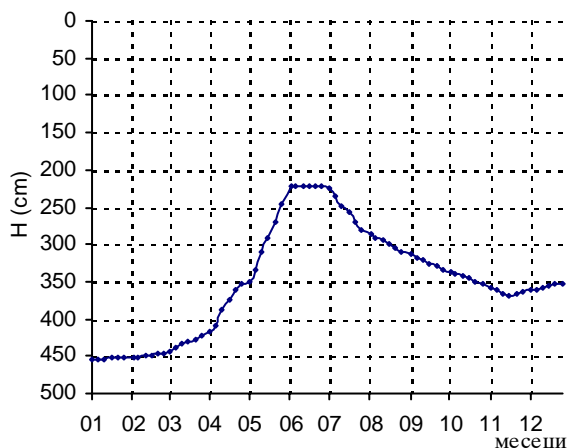
Шифра станице:	0061/Д											Подручје:	Кота "0" (мм):	81.67
Назив пијезометра:	Надаљ (НА-1/Д)											Бачка	Кота терена (мм):	81.54
Дан	I	II	III	IV	V	VI	VII	VIII	IX	X	XI	XII		
01	453	448	441	424	354	371	349	367	409	347	358	349		
05	451	446	442	420	348	369	342	377	407	347	353	342		
10	450	449	439	416	350	373	347	387	404	350	359	340		
15	452	448	438	404	353	369	353	389	392	349	363	340		
20	451	444	438	397	363	364	359	396	360	349	356	330		
25	450	444	430	365	336	347	358	402	350	355	351	329		
Ср.	451	447	438	404	351	366	351	386	387	350	357	338		
Макс.	450	444	430	365	336	347	342	367	350	347	351	329		
Мин.	453	449	442	424	363	373	359	402	409	355	363	349		
Год. макс:	329			Ср. год:	385			Год. мин:	453					
Датум:	25.12.2001.			Т (°C)	<input checked="" type="checkbox"/>			Датум:	01.01.2001.					



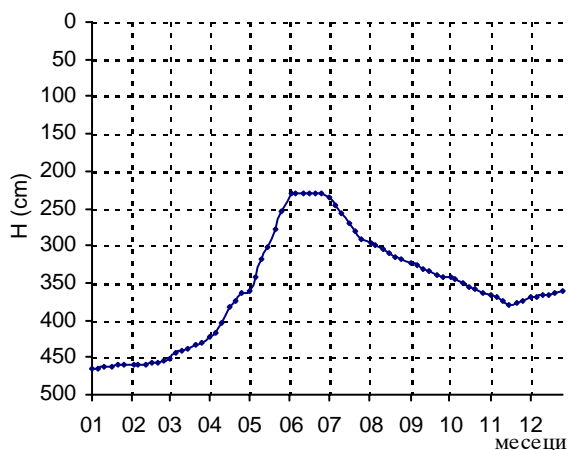
Шифра станице:	0071											Подручје:	Кота "0" (мм):	86.49
Назив пијезометра:	Врбас-фарма (ВР-1)											Бачка	Кота терена (мм):	86.35
Дан	I	II	III	IV	V	VI	VII	VIII	IX	X	XI	XII		
01	478	476	472	448	395	320	285	331	356	373	390	395		
05	477	476	466	442	383	314	293	336	360	375	393	393		
10	476	476	462	436	367	306	302	340	365	378	396	391		
15	476	475	458	423	354	298	310	344	368	380	398	390		
20	476	475	456	414	343	291	318	350	370	383	398	389		
25	476	474	454	397	331	283	326	353	372	387	396	388		
Ср.	477	475	461	427	362	302	306	342	365	379	395	391		
Макс.	476	474	454	397	331	283	285	331	356	373	390	388		
Мин.	478	476	472	448	395	320	326	353	372	387	398	395		
Год. макс:	283			Ср. год:	390			Год. мин:	478					
Датум:	25.06.2001.			Т (°C)	<input checked="" type="checkbox"/>			Датум:	01.01.2001.					



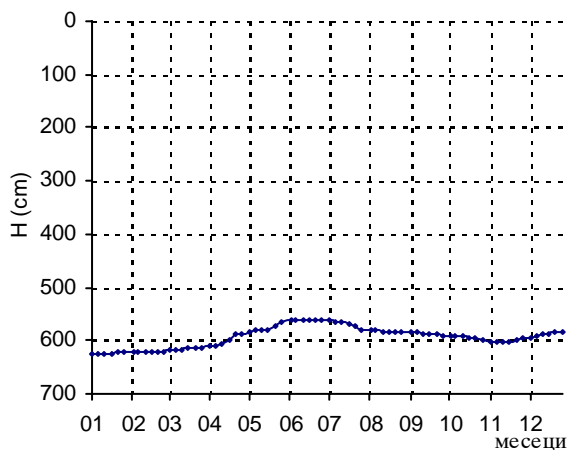
Шифра станице:	0071/1											Подручје:	Кота "0" (мм):	86.54
Назив пијезометра:	Врбас (ВР-1/1)											Бачка	Кота терена (мм):	86.41
Дан	I	II	III	IV	V	VI	VII	VIII	IX	X	XI	XII		
01	455	452	444	416	350	221	225	286	314	336	358	362		
05	455	451	439	409	333	221	236	291	318	339	362	360		
10	454	449	434	388	311	222	248	295	322	342	365	358		
15	452	448	430	375	292	223	258	299	325	345	368	356		
20	452	447	427	362	269	223	270	305	330	349	366	354		
25	452	446	422	353	245	223	282	310	334	353	363	353		
Ср.	453	449	433	384	300	222	253	298	324	344	364	357		
Макс.	452	446	422	353	245	221	225	286	314	336	358	353		
Мин.	455	452	444	416	350	223	282	310	334	353	368	362		
Год. макс:	221		Ср. год:		348		Год. мин:		455					
Датум:	01.06.2001.		Т (°C)		<input checked="" type="checkbox"/>		Датум:		01.01.2001.					

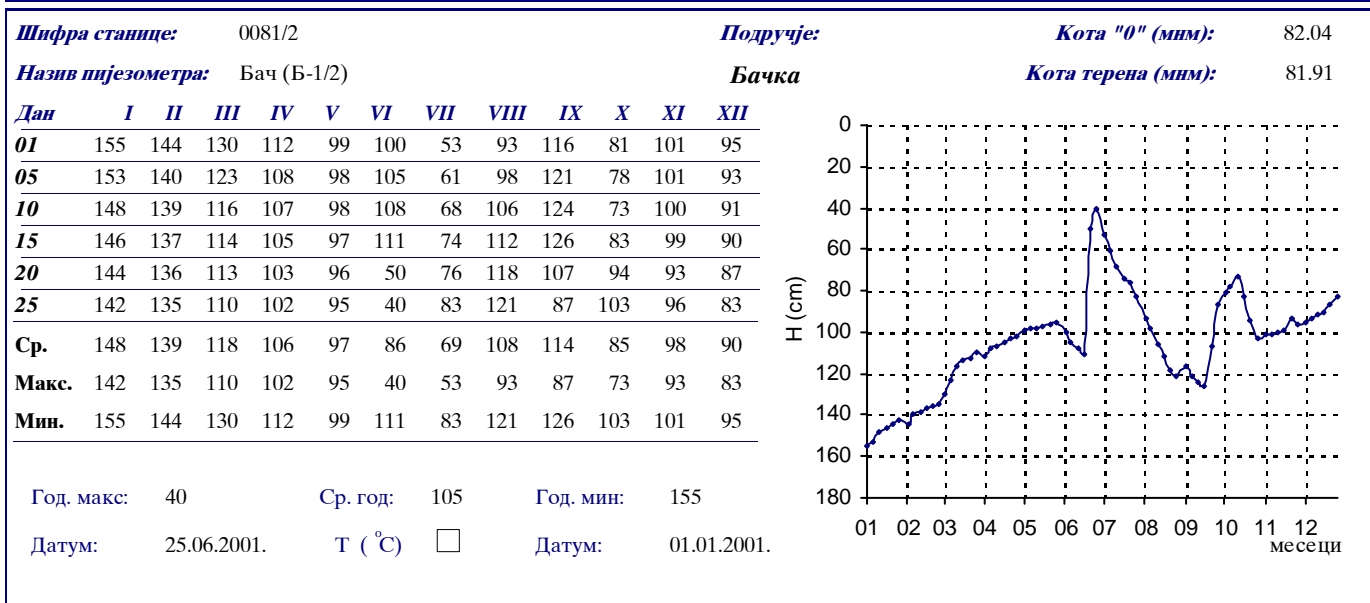
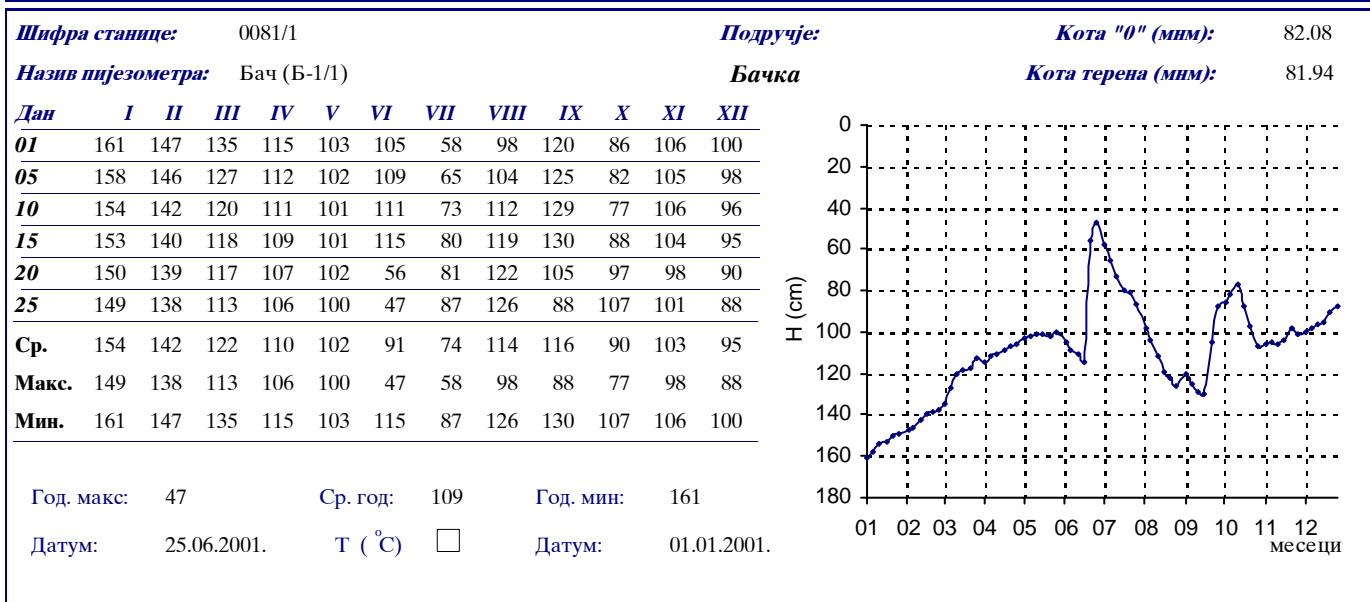
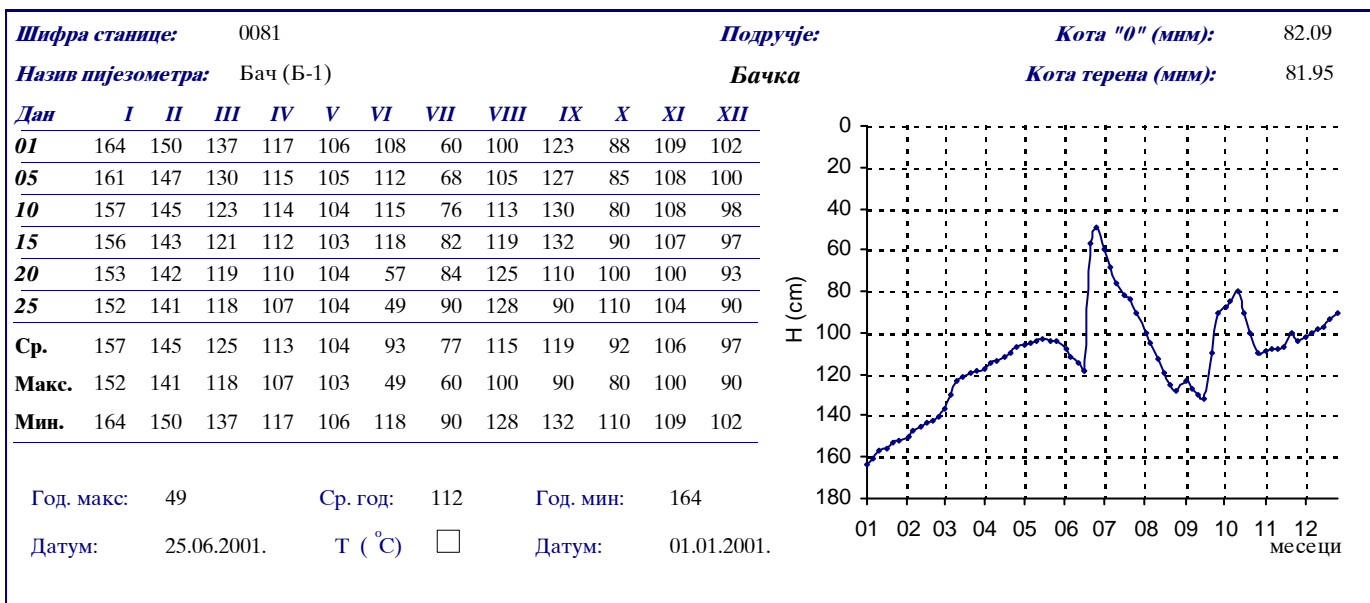


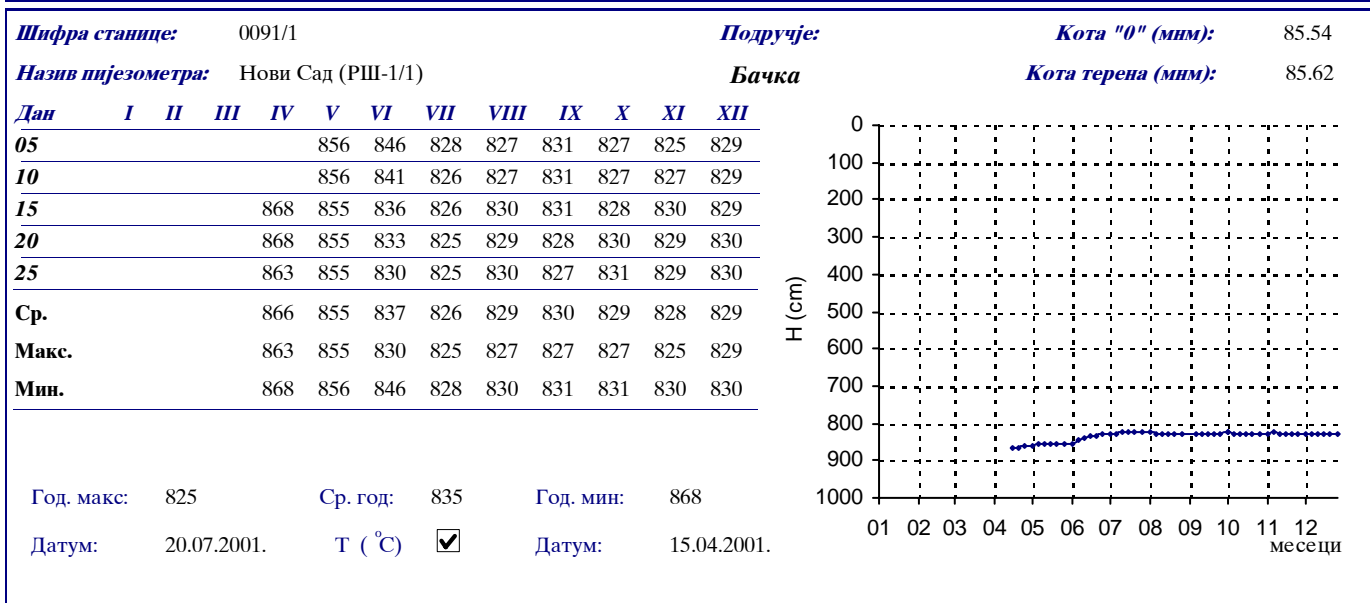
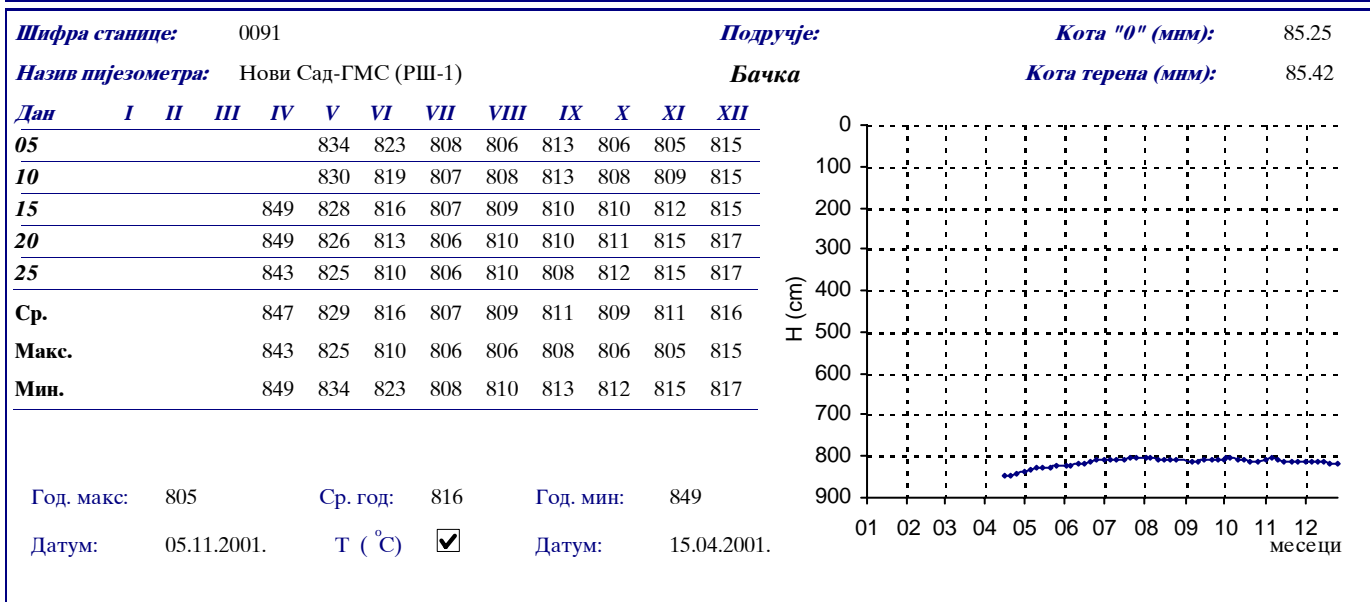
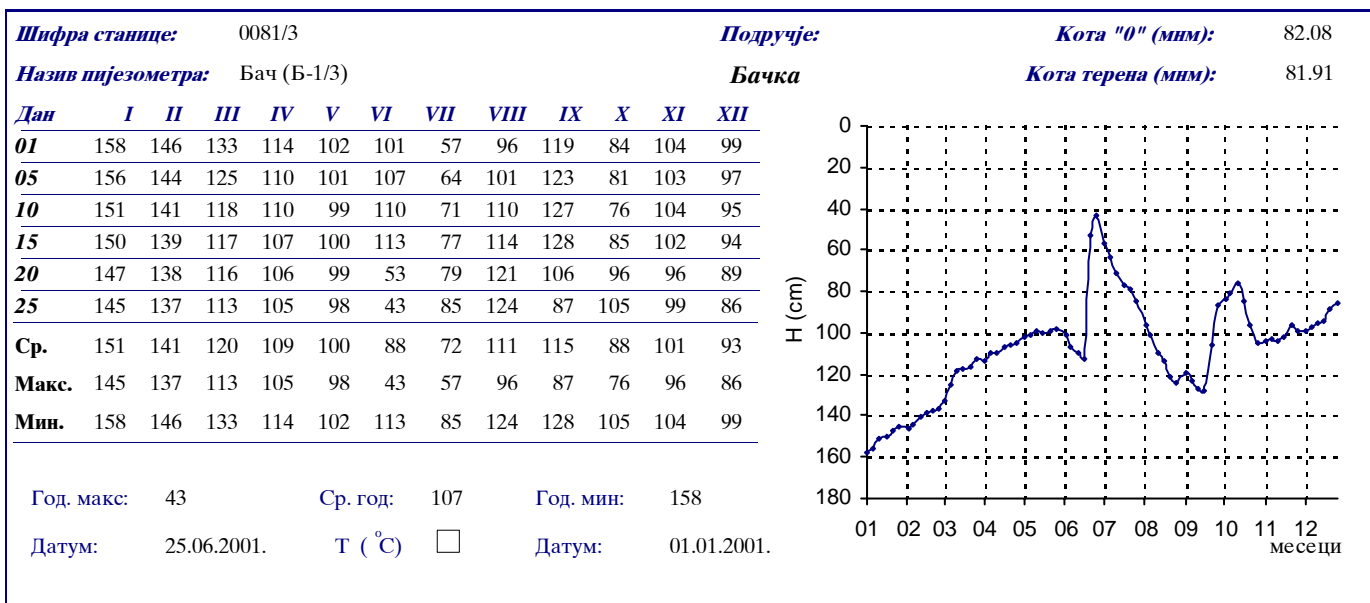
Шифра станице:	0071/2											Подручје:	Кота "0" (мм):	86.62
Назив пијезометра:	Врбас (ВР-1/2)											Бачка	Кота терена (мм):	86.43
Дан	I	II	III	IV	V	VI	VII	VIII	IX	X	XI	XII		
01	465	461	451	422	360	231	236	296	323	343	365	370		
05	464	460	445	418	341	231	247	300	326	346	369	368		
10	463	459	442	404	319	231	257	306	331	349	374	366		
15	462	458	438	382	301	231	269	310	335	355	379	365		
20	461	457	434	373	278	231	280	315	339	359	377	363		
25	461	455	430	363	254	231	291	319	342	363	373	362		
Ср.	463	458	440	394	309	231	263	308	333	353	373	366		
Макс.	461	455	430	363	254	231	236	296	323	343	365	362		
Мин.	465	461	451	422	360	231	291	319	342	363	379	370		
Год. макс:	231		Ср. год:		357		Год. мин:		465					
Датум:	01.06.2001.		Т (°C)		<input checked="" type="checkbox"/>		Датум:		01.01.2001.					



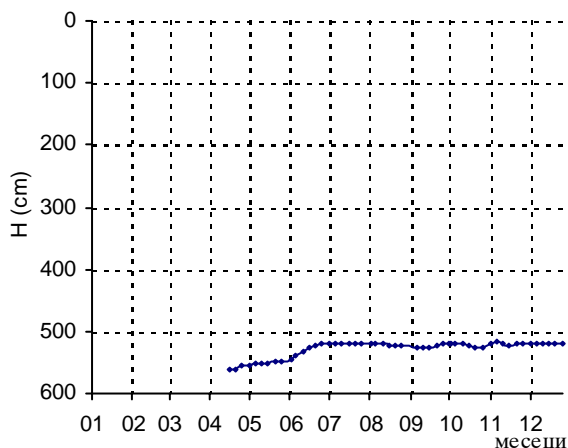
Шифра станице:	0071/Д											Подручје:	Кота "0" (мм):	86.54
Назив пијезометра:	Врбас (ВР-1/Д)											Бачка	Кота терена (мм):	86.35
Дан	I	II	III	IV	V	VI	VII	VIII	IX	X	XI	XII		
01	626	623	618	612	584	560	562	580	585	590	601	594		
05	626	622	618	609	582	560	565	582	585	591	603	591		
10	625	622	616	606	582	561	567	583	586	593	604	589		
15	624	621	615	600	581	561	570	583	586	595	602	587		
20	623	621	614	588	574	562	574	584	588	596	600	585		
25	623	620	614	586	566	562	579	584	590	598	597	583		
Ср.	625	622	616	600	578	561	570	583	587	594	601	588		
Макс.	623	620	614	586	566	560	562	580	585	590	597	583		
Мин.	626	623	618	612	584	562	579	584	590	598	604	594		
Год. макс:	560		Ср. год:		594		Год. мин:		626					
Датум:	01.06.2001.		Т (°C)		<input checked="" type="checkbox"/>		Датум:		01.01.2001.					



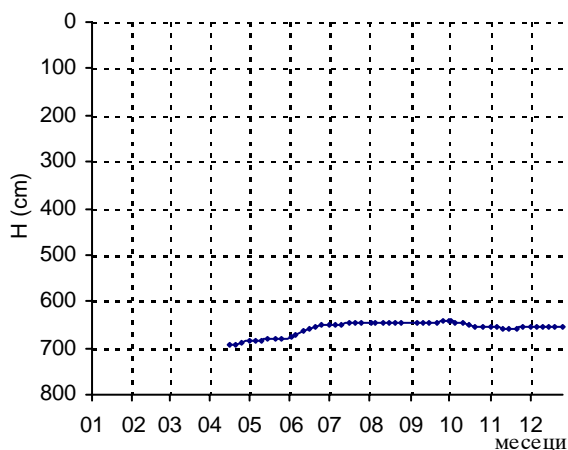




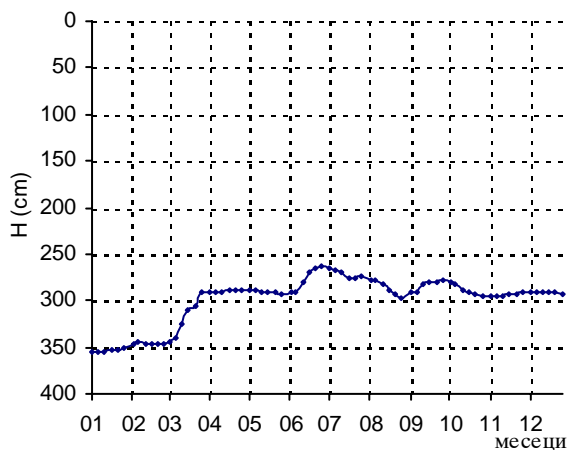
Шифра станице:	0092	Подручје:	Бачка	Кота "0" (мм):	82.29							
Назив пијезометра:	Нови Сад (РШ-2)			Кота терена (мм):	82.43							
Дан	I	II	III	IV	V	VI	VII	VIII	IX	X	XI	XII
05					553	539	521	521	525	521	517	519
10					553	534	521	521	525	521	520	519
15				561	551	527	520	522	525	523	523	519
20				561	550	523	520	522	523	525	520	521
25				556	550	521	520	524	521	526	519	521
Ср.				559	551	529	520	522	524	523	520	520
Макс.				556	550	521	520	521	521	521	517	519
Мин.				561	553	539	521	524	525	526	523	521
Год. макс:	517				Ср. год:	528			Год. мин:	561		
Датум:	05.11.2001.				Т (°C)	<input checked="" type="checkbox"/>			Датум:	15.04.2001.		

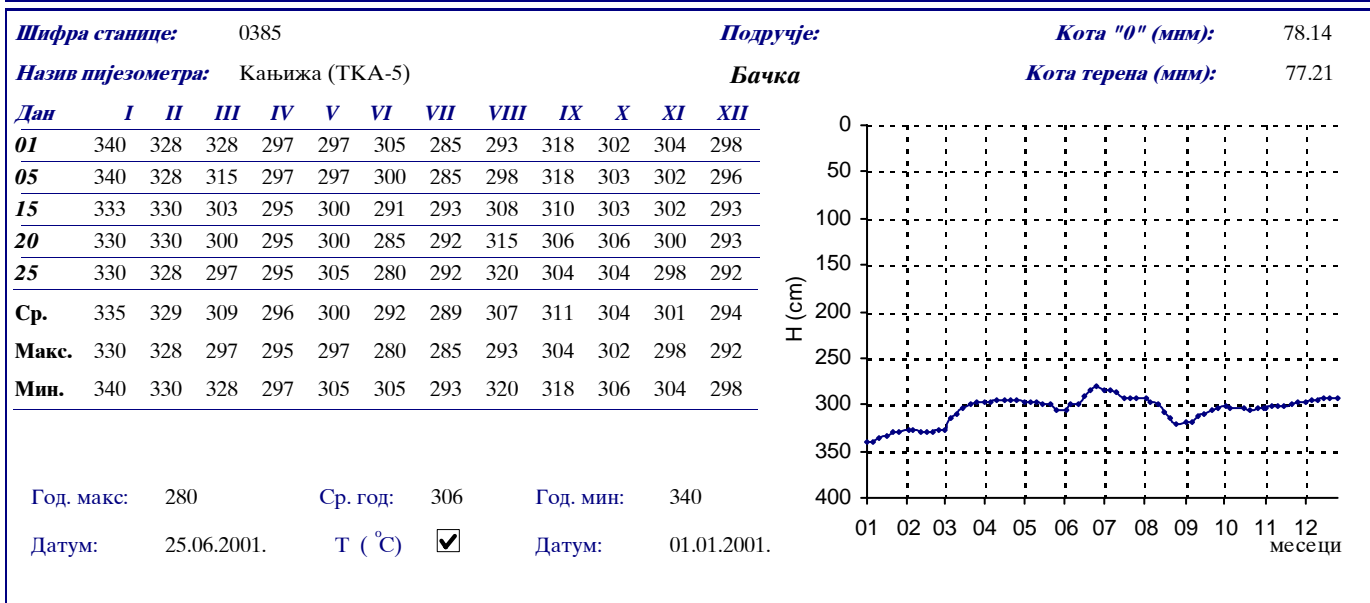
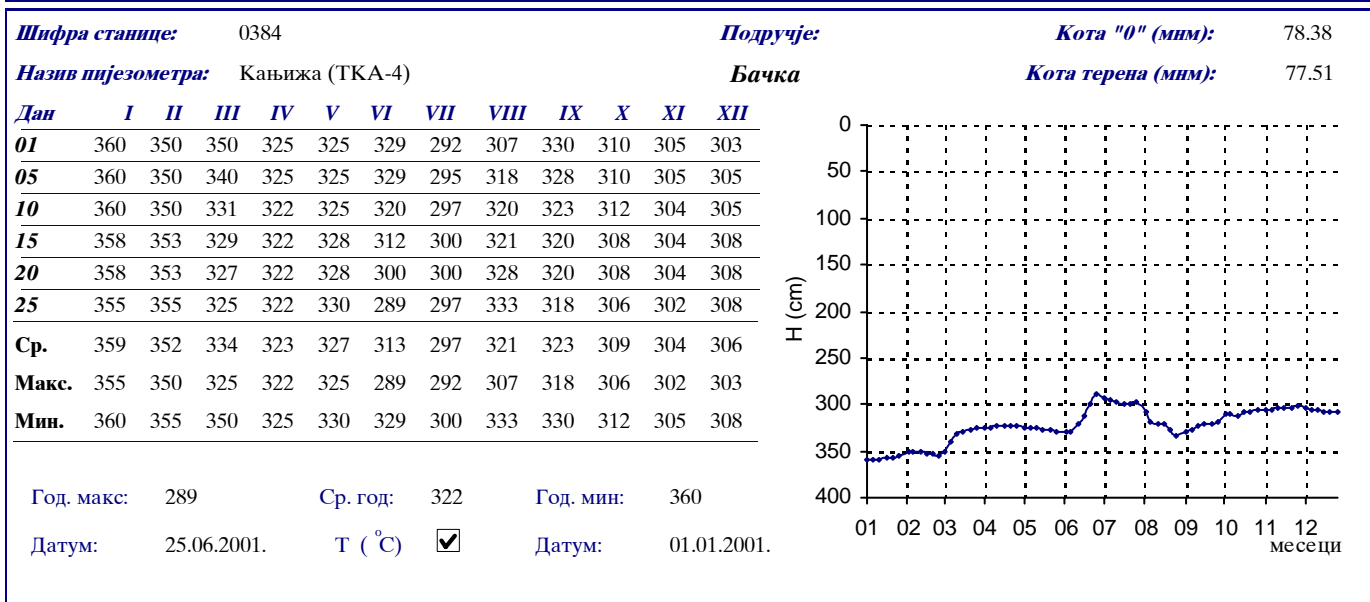
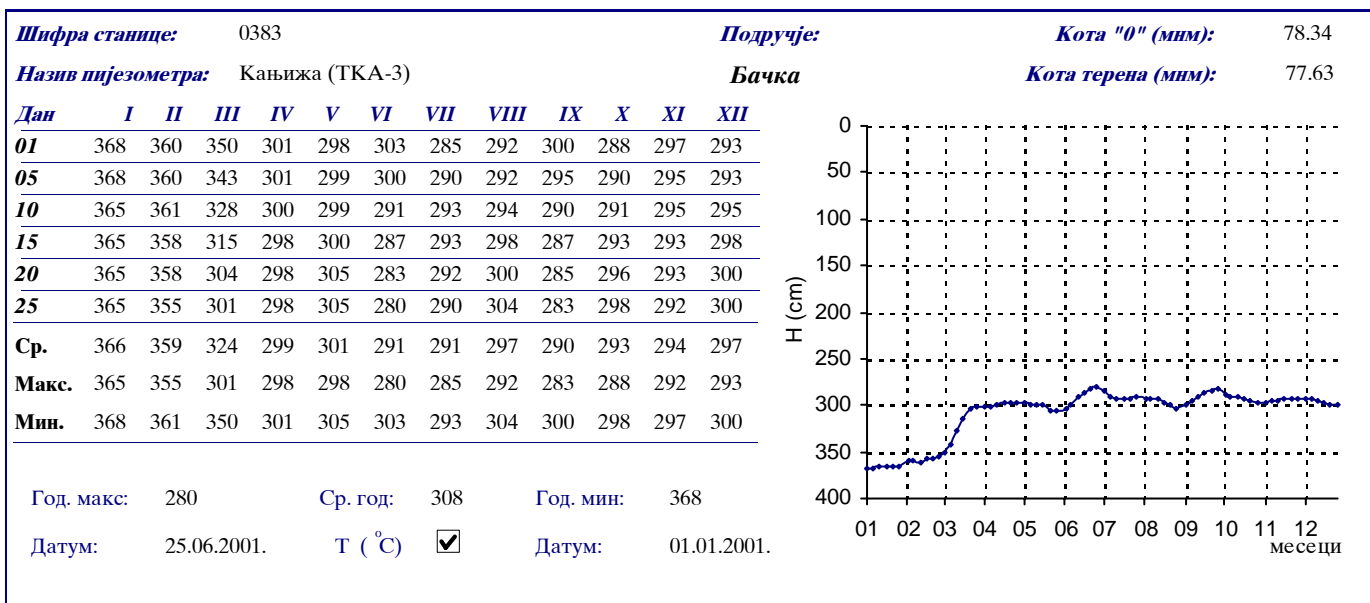


Шифра станице:	0093	Подручје:	Бачка	Кота "0" (мм):	83.81							
Назив пијезометра:	Нови Сад (РШ-3)			Кота терена (мм):	83.91							
Дан	I	II	III	IV	V	VI	VII	VIII	IX	X	XI	XII
05					685	670	649	648	647	646	655	654
10					685	665	649	647	647	648	657	654
15				691	682	658	648	646	647	652	660	654
20				691	681	654	648	646	645	654	658	656
25				688	681	650	648	646	643	655	654	656
Ср.				690	683	659	648	647	646	651	657	655
Макс.				688	681	650	648	646	643	646	654	654
Мин.				691	685	670	649	648	647	655	660	656
Год. макс:	641				Ср. год:	658			Год. мин:	691		
Датум:	30.09.2001.				Т (°C)	<input checked="" type="checkbox"/>			Датум:	15.04.2001.		

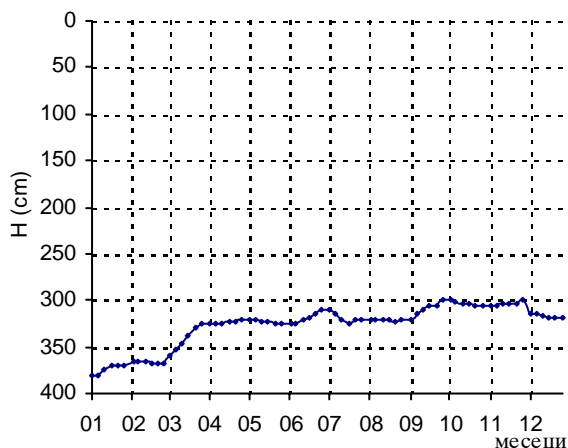


Шифра станице:	0381/Д	Подручје:	Бачка	Кота "0" (мм):	78.32							
Назив пијезометра:	Кањижга (ТКА-1/Д)			Кота терена (мм):	77.61							
Дан	I	II	III	IV	V	VI	VII	VIII	IX	X	XI	XII
01	356	347	345	290	288	290	265	278	291	281	295	290
05	356	345	340	290	288	290	268	278	290	283	296	290
10	355	347	325	290	290	281	270	283	283	288	295	290
15	353	347	311	288	290	270	275	288	280	290	294	291
20	352	347	305	288	290	265	275	293	280	293	293	291
25	350	347	291	288	292	263	273	297	279	296	290	292
Ср.	354	347	320	289	290	277	271	286	284	289	294	291
Макс.	350	345	291	288	288	263	265	278	279	281	290	290
Мин.	356	347	345	290	292	290	275	297	291	296	296	292
Год. макс:	263				Ср. год:	299			Год. мин:	356		
Датум:	25.06.2001.				Т (°C)	<input checked="" type="checkbox"/>			Датум:	01.01.2001.		

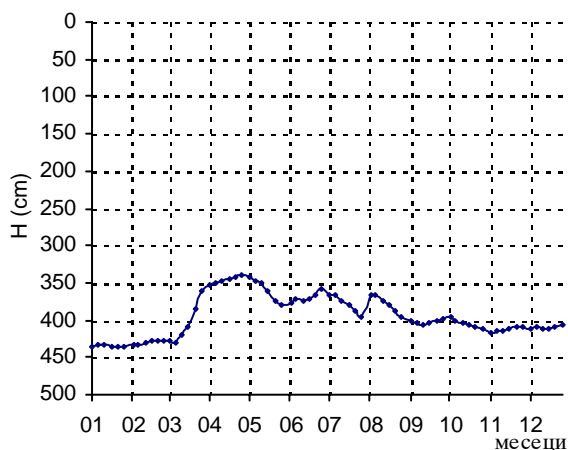




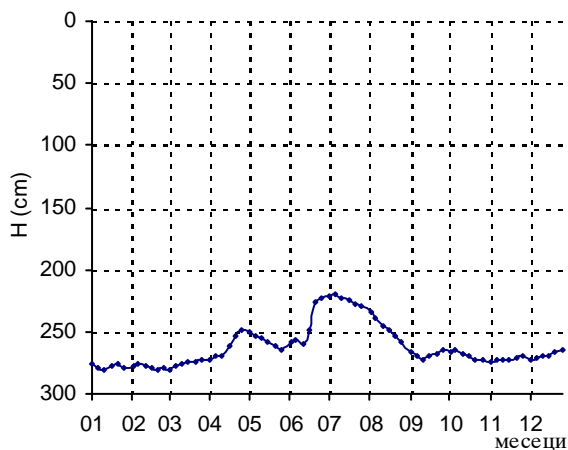
Шифра станице:	0386											Подручје:	Кота "0" (мм): 77.9		
Назив пијезометра:	Кањижа (ТКА-6)											Бачка	Кота терена (мм): 77.09		
Дан	I	II	III	IV	V	VI	VII	VIII	IX	X	XI	XII			
01	380	365	360	325	320	325	310	320	320	300	306	315			
05	380	365	354	325	320	325	315	321	315	302	306	315			
10	375	365	346	325	323	320	320	321	310	304	303	317			
15	370	368	337	323	323	318	325	321	305	304	303	318			
20	370	368	330	323	325	315	321	322	305	306	303	318			
25	370	368	326	320	325	310	321	321	300	306	300	318			
Ср.	374	367	342	324	323	319	319	321	309	304	304	317			
Макс.	370	365	326	320	320	310	310	320	300	300	300	315			
Мин.	380	368	360	325	325	325	325	322	320	306	306	318			
Год. макс:	300				Ср. год:	327				Год. мин:	380				
Датум:	25.09.2001.				Т (°C)	<input checked="" type="checkbox"/>				Датум:	01.01.2001.				

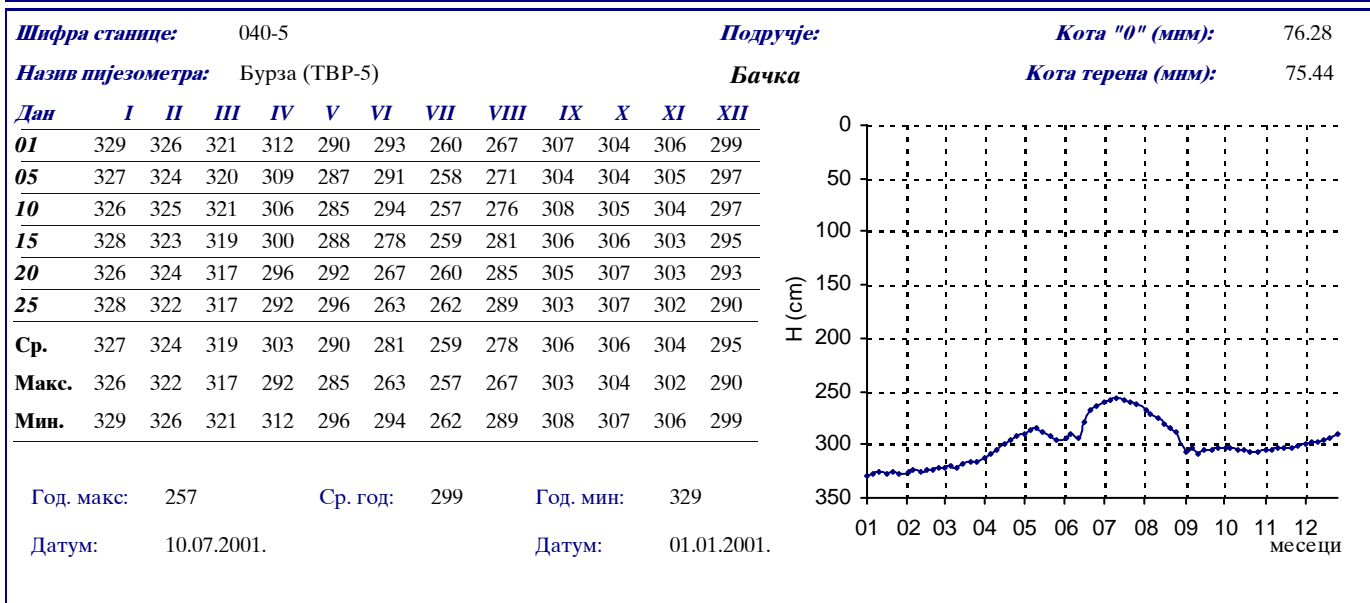
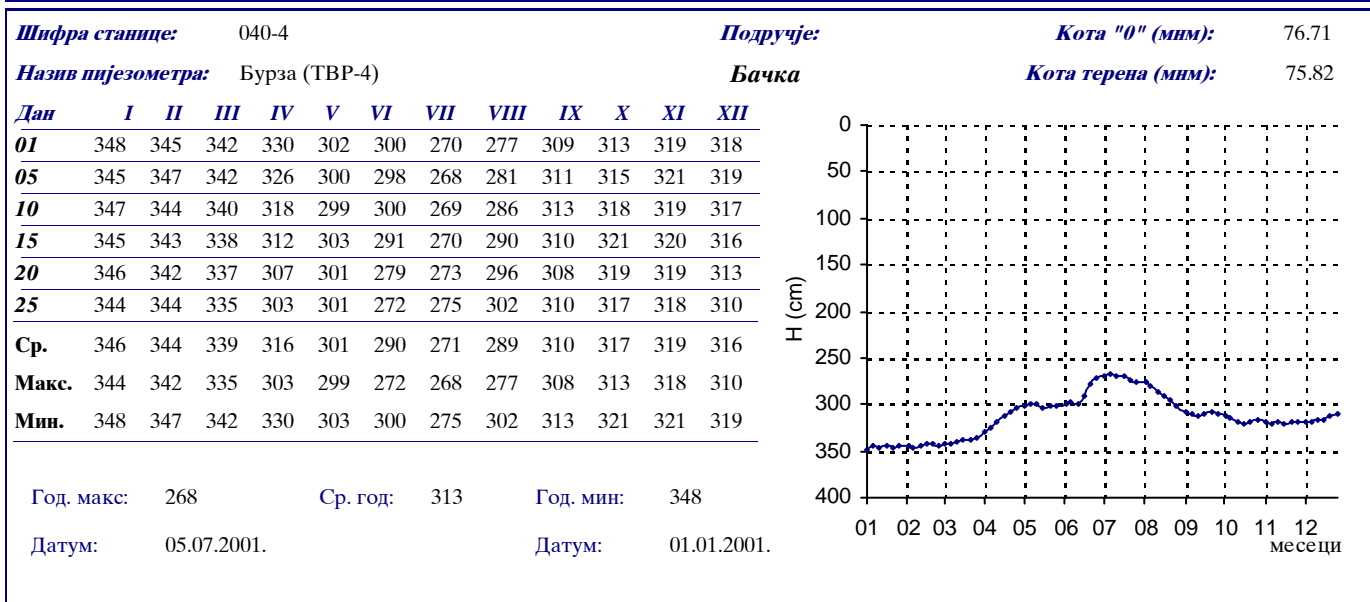
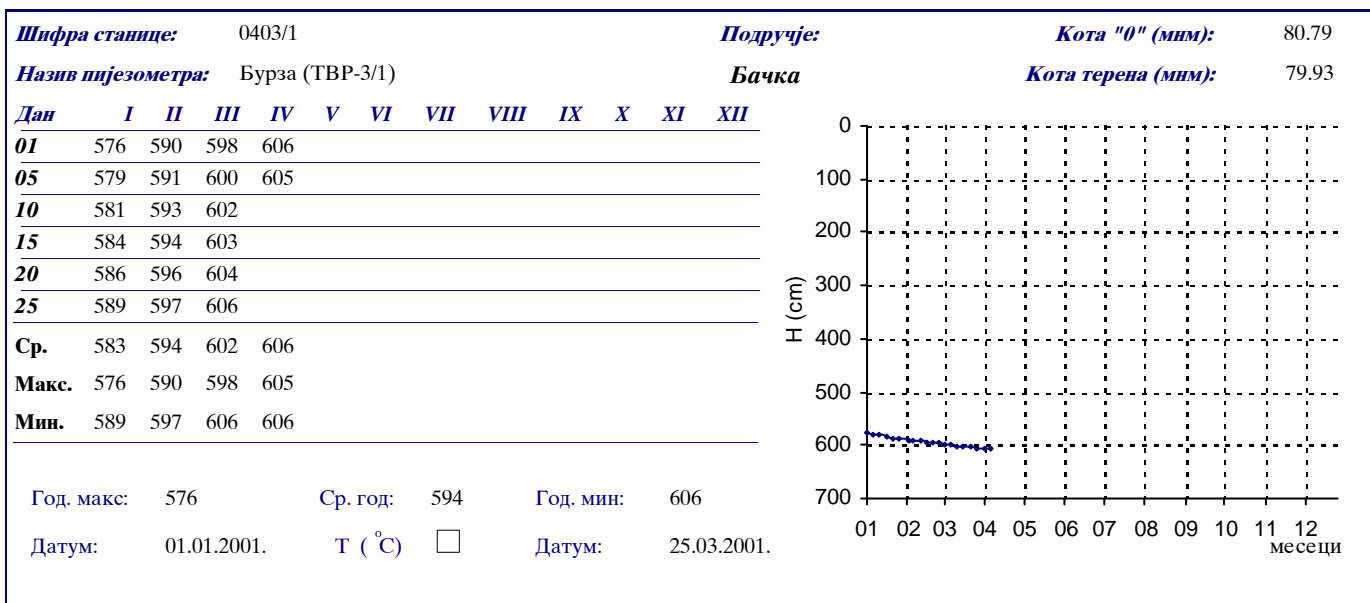


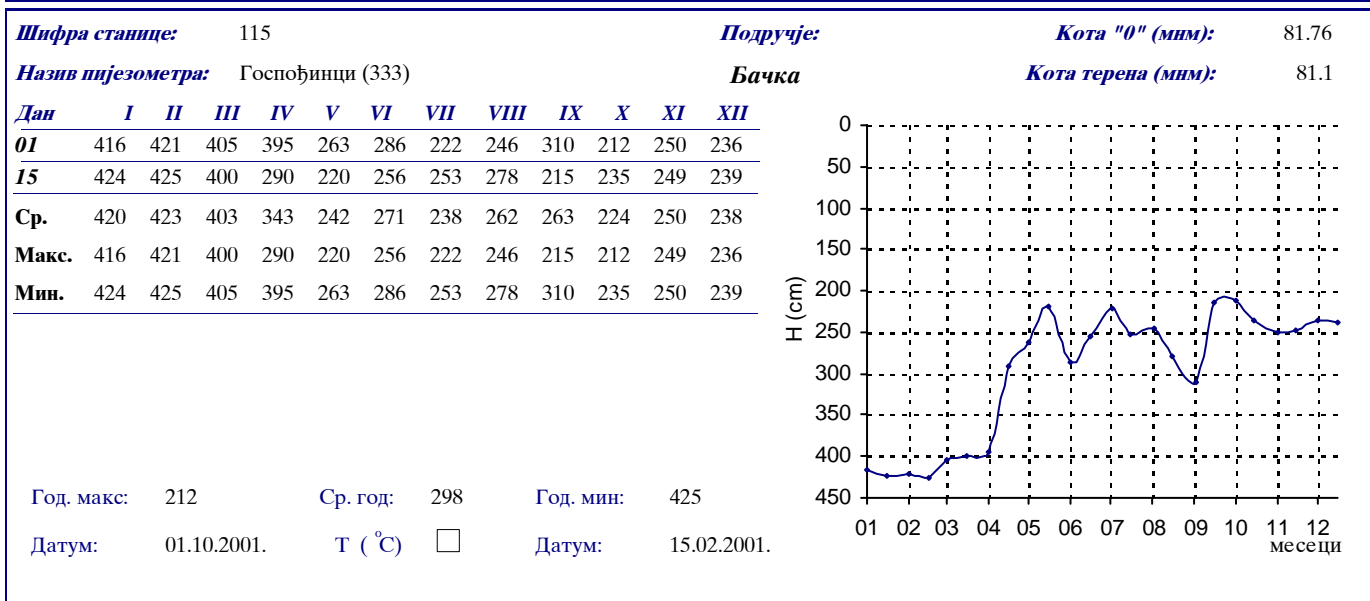
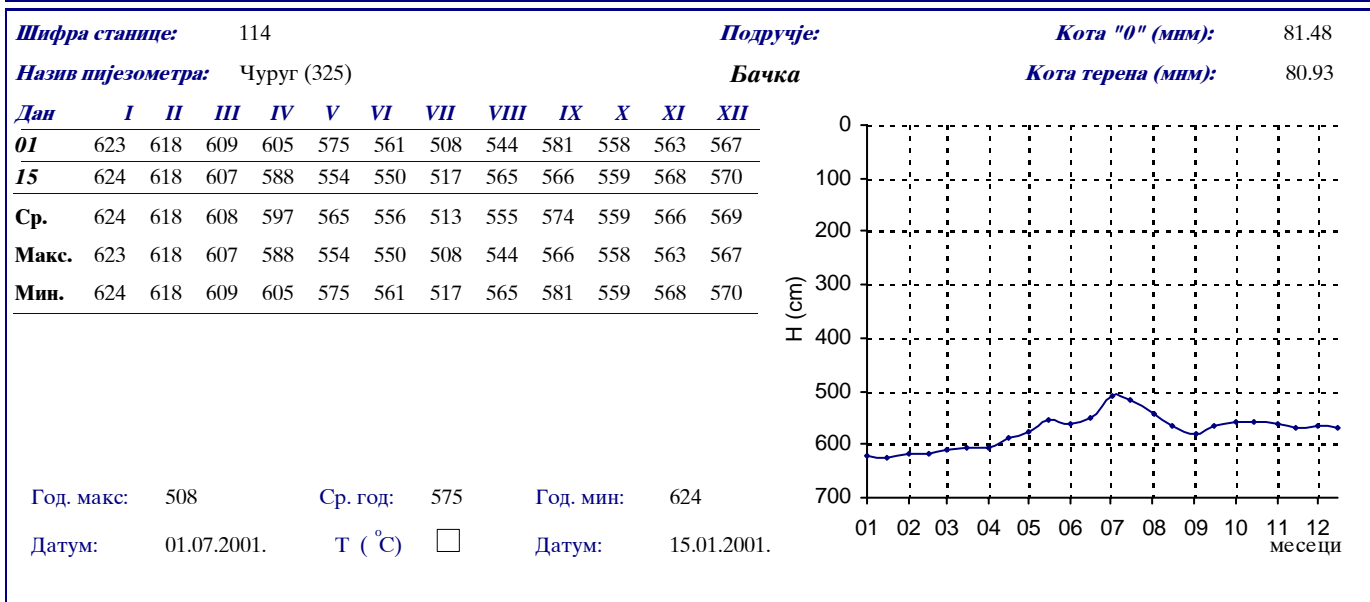
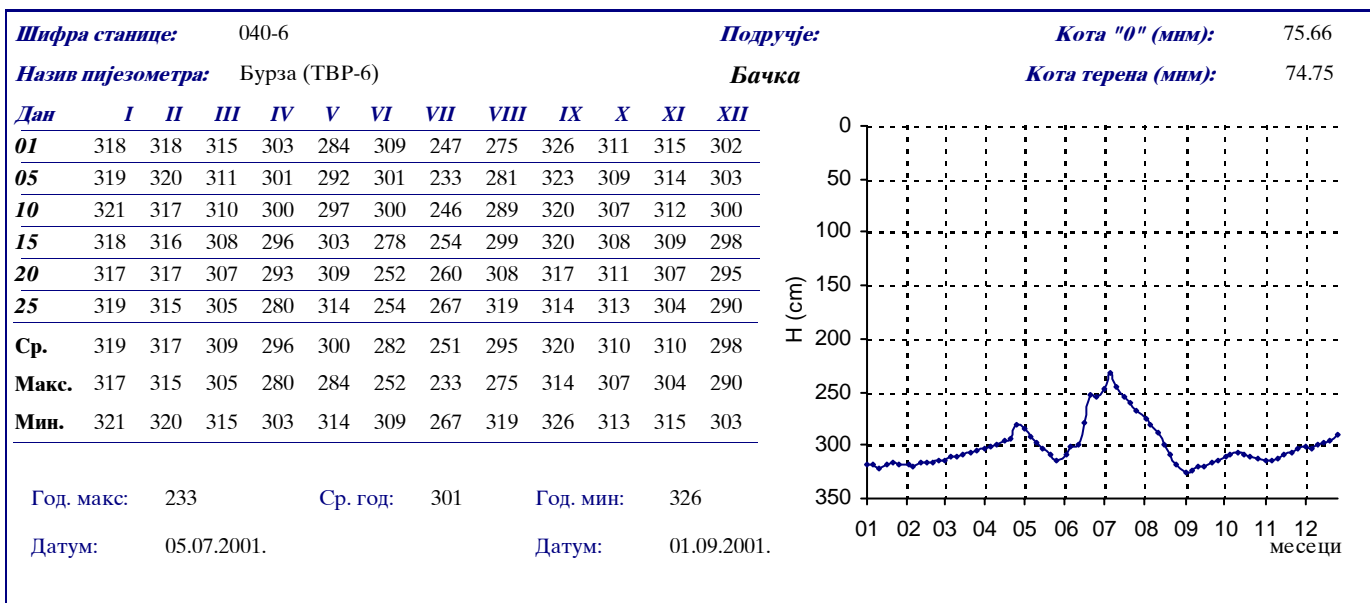
Шифра станице:	0401/Д											Подручје:	Кота "0" (мм): 78.31		
Назив пијезометра:	Бурза (ТВР-1/Д)											Бачка	Кота терена (мм): 77.38		
Дан	I	II	III	IV	V	VI	VII	VIII	IX	X	XI	XII			
01	435	434	429	354	342	376	365	365	400	397	416	413			
05	433	433	430	350	347	371	366	366	404	400	415	410			
10	432	430	420	347	351	375	374	374	406	403	414	411			
15	435	429	409	345	362	372	380	380	404	406	412	412			
20	437	427	384	341	373	367	387	387	401	410	410	409			
25	436	428	360	339	380	357	396	396	399	413	410	407			
Ср.	435	430	405	346	359	370	378	378	402	405	413	410			
Макс.	432	427	360	339	342	357	365	365	399	397	410	407			
Мин.	437	434	430	354	380	376	396	396	406	413	416	413			
Год. макс:	339				Ср. год:	394				Год. мин:	437				
Датум:	25.04.2001.				Т (°C)	<input type="checkbox"/>				Датум:	20.01.2001.				

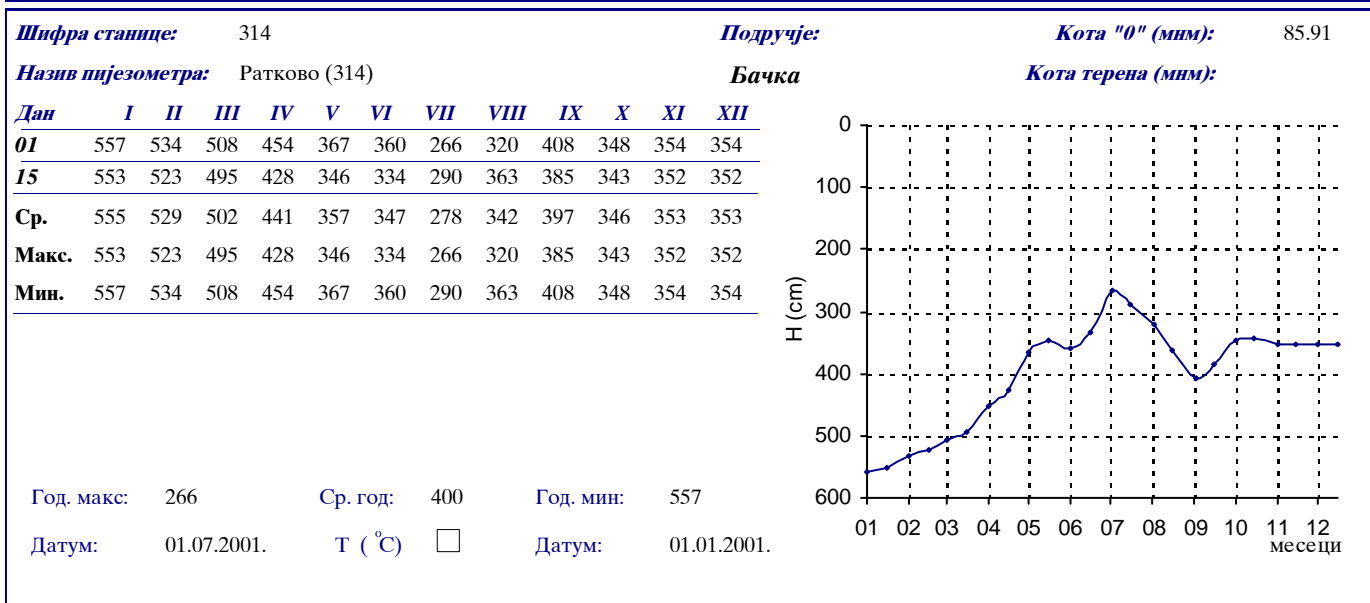
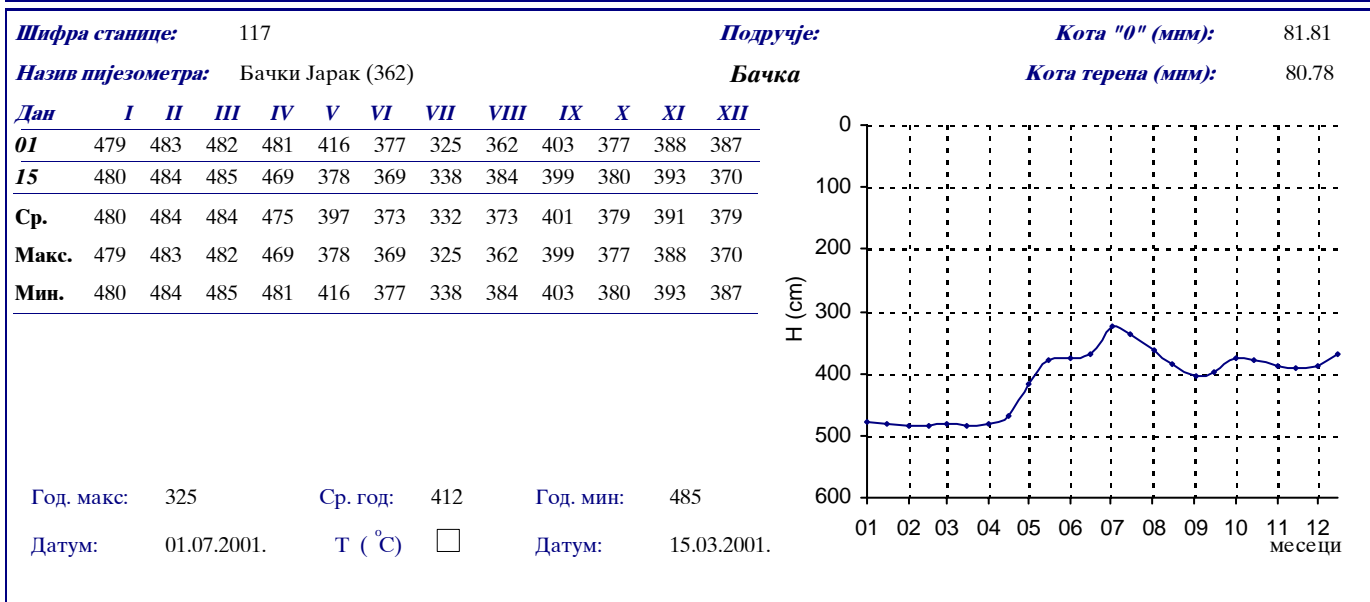
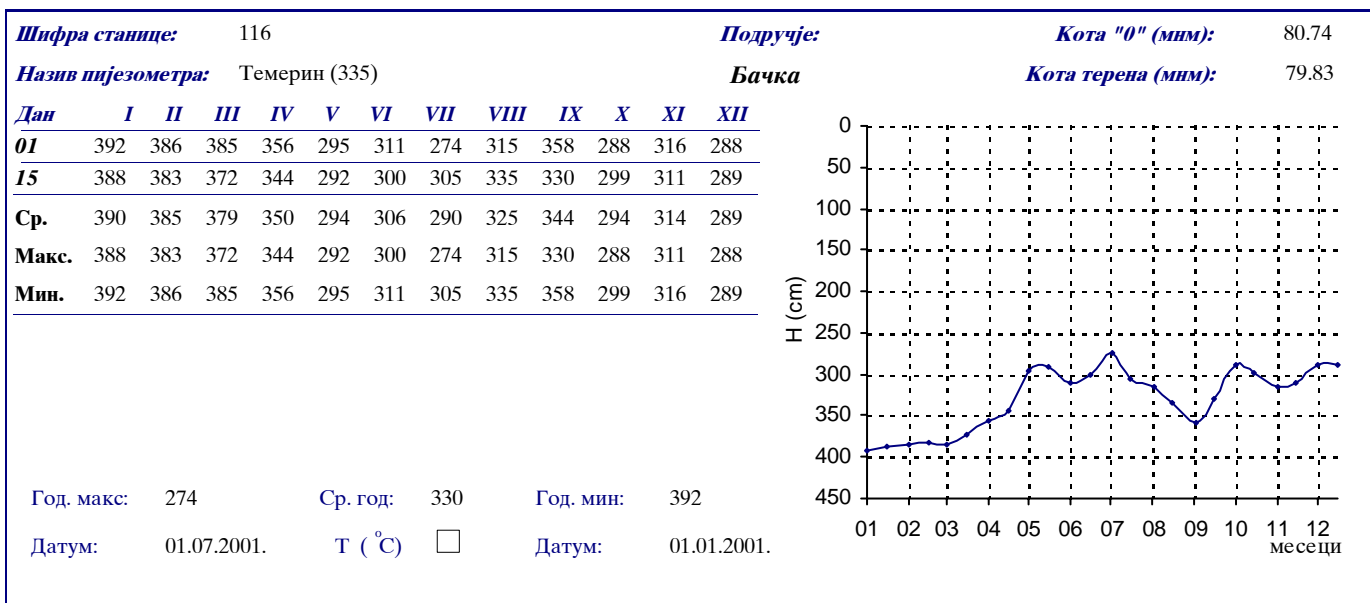


Шифра станице:	040-2Д											Подручје:	Кота "0" (мм): 75.12		
Назив пијезометра:	Бурза (ТВР-2/Д)											Бачка	Кота терена (мм): 74.23		
Дан	I	II	III	IV	V	VI	VII	VIII	IX	X	XI	XII			
01	276	278	280	272	250	258	222	235	267	267	274	272			
05	279	276	278	270	253	256	220	239	269	265	273	271			
10	280	278	276	269	255	260	223	245	272	268	272	270			
15	277	279	274	262	258	248	225	249	270	270	272	269			
20	276	280	275	254	262	226	228	254	268	272	271	267			
25	279	279	273	248	265	223	230	259	265	273	270	264			
Ср.	278	278	276	263	257	245	225	247	269	269	272	269			
Макс.	276	276	273	248	250	223	220	235	265	265	270	264			
Мин.	280	280	280	272	265	260	230	259	272	273	274	272			
Год. макс:	220				Ср. год:	262				Год. мин:	280				
Датум:	05.07.2001.				Т (°C)	<input type="checkbox"/>				Датум:	10.01.2001.				





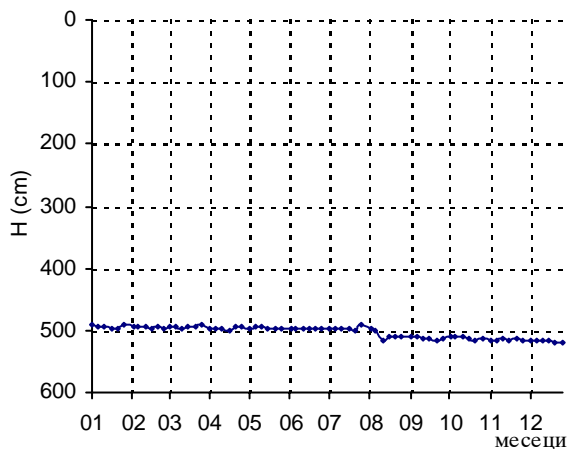




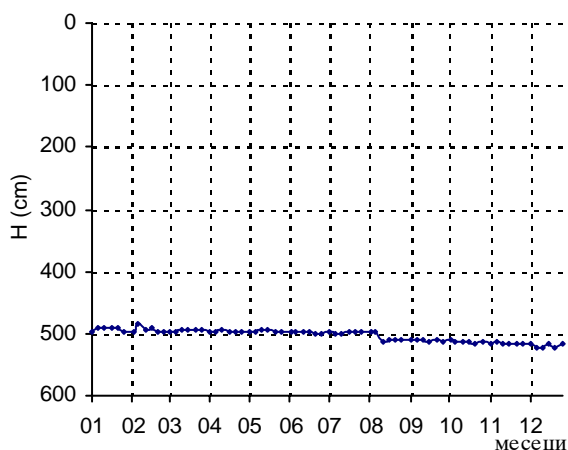
Подручје

БАНАТ

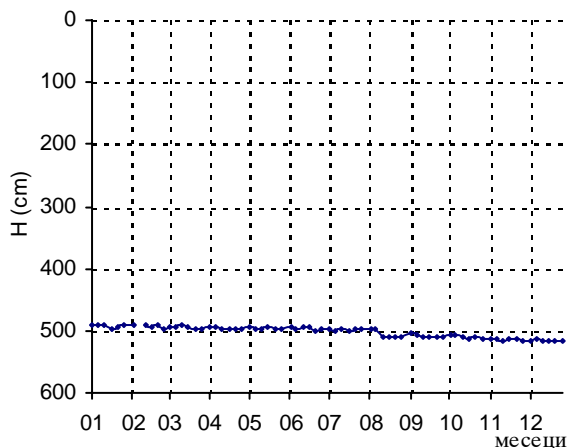
Шифра станице:	0101											Подручје:	Кота "0" (мм):	80.07
Назив пијезометра:	Б.Аранђелово (БА-1)											Банай	Кота терена (мм):	79.89
Дан	I	II	III	IV	V	VI	VII	VIII	IX	X	XI	XII		
01	490	494	494	497	497	497	498	496	509	511	516	518		
05	493	493	494	496	495	497	496	499	511	510	517	517		
10	493	493	496	496	495	497	496	515	514	511	514	518		
15	498	497	495	499	496	496	498	510	514	512	516	518		
20	496	495	495	494	497	498	499	510	515	515	513	519		
25	492	497	492	495	497	498	490	510	513	513	517	520		
Ср.	494	495	494	496	496	497	496	507	513	512	516	518		
Макс.	490	493	492	494	495	496	490	496	509	510	513	517		
Мин.	498	497	496	499	497	498	499	515	515	515	517	520		
Год. макс:	490		Ср. год:	503		Год. мин:	520							
Датум:	01.01.2001.		Т (°C)	<input checked="" type="checkbox"/>		Датум:	25.12.2001.							



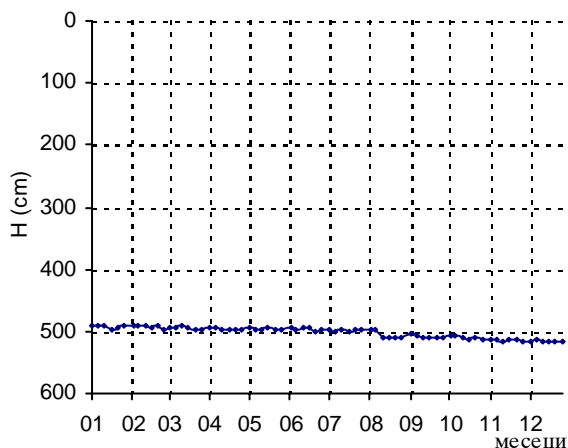
Шифра станице:	0101/1											Подручје:	Кота "0" (мм):	80.09
Назив пијезометра:	Б.Аранђелово (БА-1/1)											Банай	Кота терена (мм):	79.91
Дан	I	II	III	IV	V	VI	VII	VIII	IX	X	XI	XII		
01	498	496	496	498	498	496	497	497	511	511	516	516		
05	490	484	496	496	497	498	499	498	510	513	513	522		
10	490	495	495	494	495	498	499	512	511	512	517	522		
15	490	490	495	498	495	498	498	510	513	513	515	517		
20	490	496	495	496	497	499	497	509	511	515	517	522		
25	496	497	495	496	497	499	498	511	513	513	516	517		
Ср.	492	493	495	496	497	498	498	506	512	513	516	519		
Макс.	490	484	495	494	495	496	497	497	510	511	513	516		
Мин.	498	497	496	498	498	499	499	512	513	515	517	522		
Год. макс:	484		Ср. год:	503		Год. мин:	522							
Датум:	05.02.2001.		Т (°C)	<input checked="" type="checkbox"/>		Датум:	05.12.2001.							



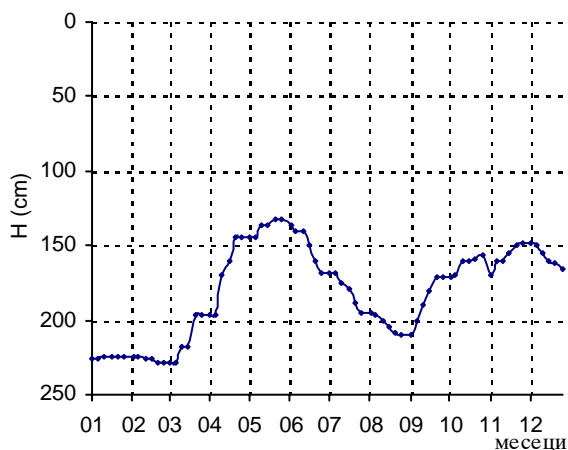
Шифра станице:	0101/Д											Подручје:	Кота "0" (мм):	80.06
Назив пијезометра:	Б.Аранђелово (БА-1/Д)											Банай	Кота терена (мм):	79.87
Дан	I	II	III	IV	V	VI	VII	VIII	IX	X	XI	XII		
01	490	491	493	493	495	495	498	498	504	506	514	517		
05	491		495	494	496	496	499	498	507	507	513	514		
10	492	491	491	497	496	494	498	510	509	511	515	515		
15	497	494	495	497	495	495	499	510	511	512	514	515		
20	494	490	497	496	496	499	498	511	509	511	513	516		
25	491	496	497	498	497	497	498	511	511	512	516	515		
Ср.	493	492	495	496	496	496	498	506	509	510	514	515		
Макс.	490	490	491	493	495	494	498	498	504	506	513	514		
Мин.	497	496	497	498	497	499	499	511	511	512	516	517		
Год. макс:	490		Ср. год:	502		Год. мин:	517							
Датум:	01.01.2001.		Т (°C)	<input checked="" type="checkbox"/>		Датум:	01.12.2001.							



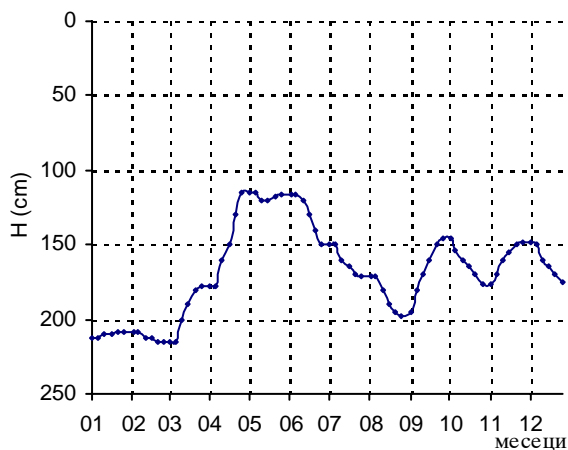
Шифра станице:	0101-д											Подручје:	Кота "0" (мм): 80.11		
Назив пијезометра:	Б.Аранђелово (БА-1/д)											Банай̄	Кота терена (мм): 79.92		
Дан	I	II	III	IV	V	VI	VII	VIII	IX	X	XI	XII			
01	490	491	493	493	495	495	498	498	504	506	514	517			
05	491	490	495	494	496	496	499	498	507	507	513	514			
10	492	491	491	497	496	494	498	510	509	511	515	515			
15	497	494	495	497	495	495	499	510	511	512	514	515			
20	494	490	497	496	496	499	498	511	509	511	513	516			
25	491	496	497	498	497	497	498	511	511	512	516	515			
Ср.	493	492	495	496	496	496	498	506	509	510	514	515			
Макс.	490	490	491	493	495	494	498	498	504	506	513	514			
Мин.	497	496	497	498	497	499	499	511	511	512	516	517			
Год. макс:	490				Ср. год:	502				Год. мин:	517				
Датум:	01.01.2001.				Т (°C)	<input checked="" type="checkbox"/>				Датум:	01.12.2001.				

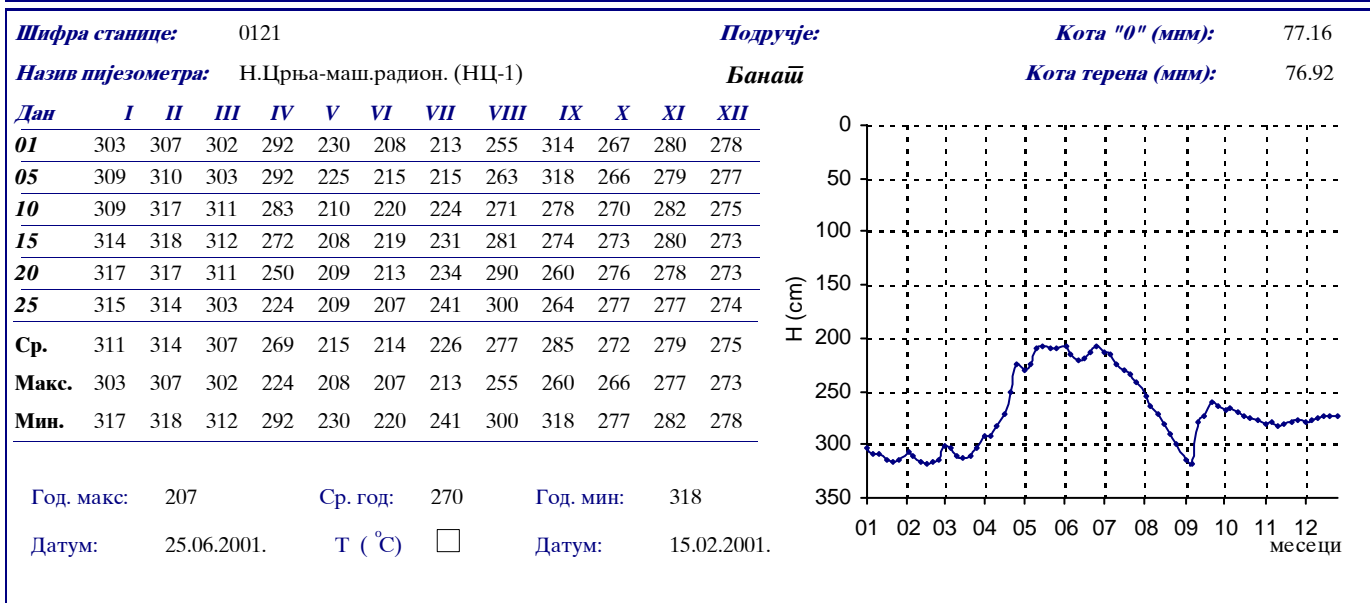
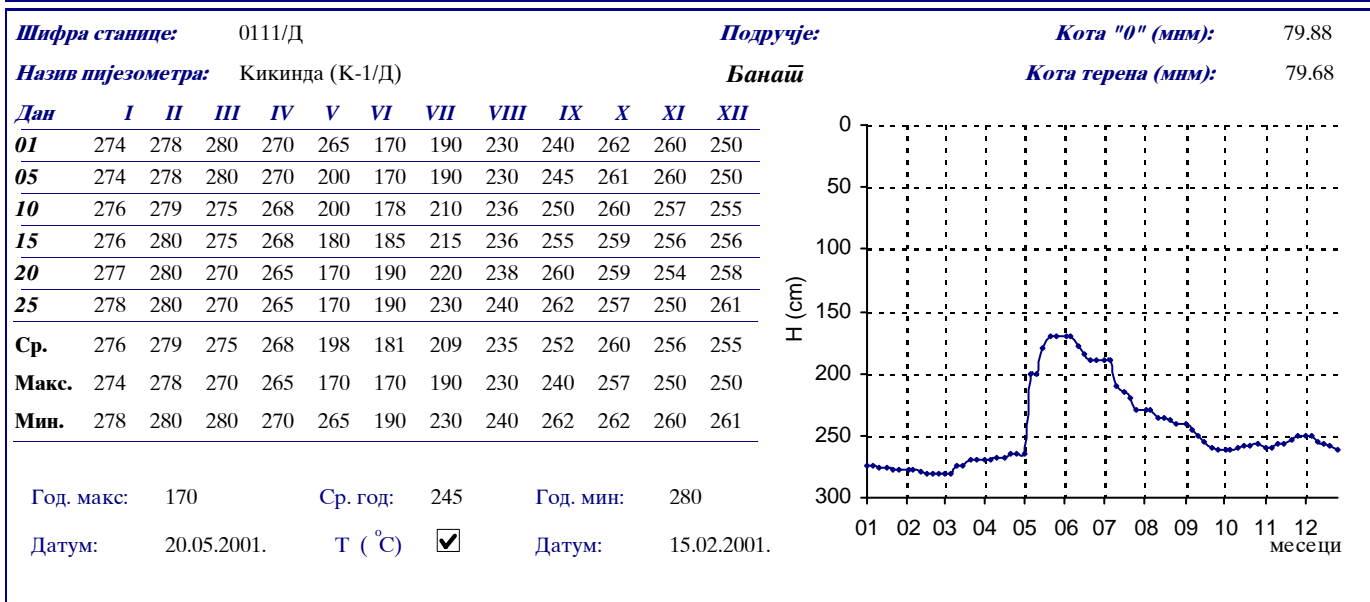
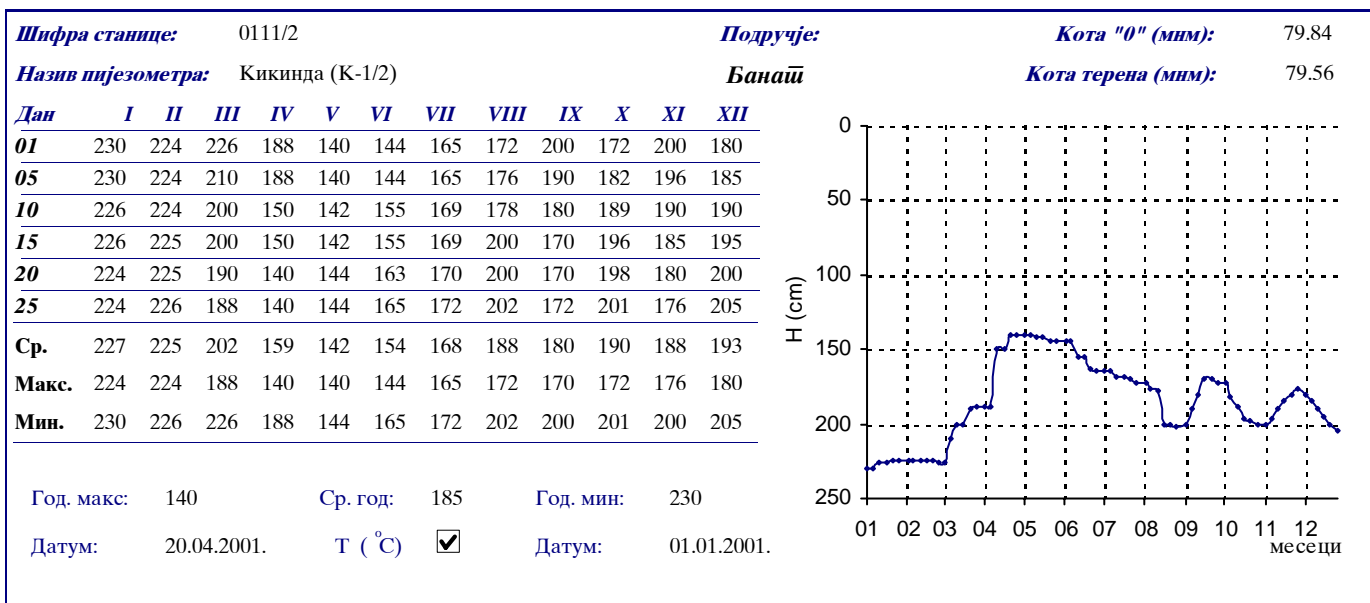


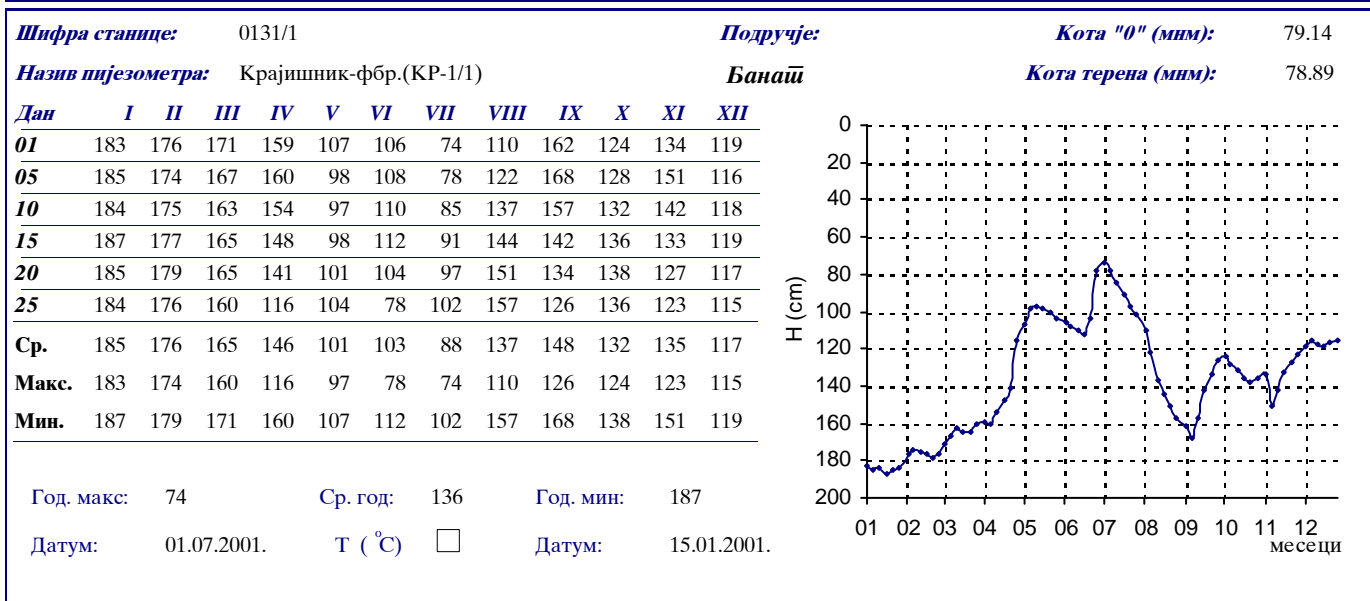
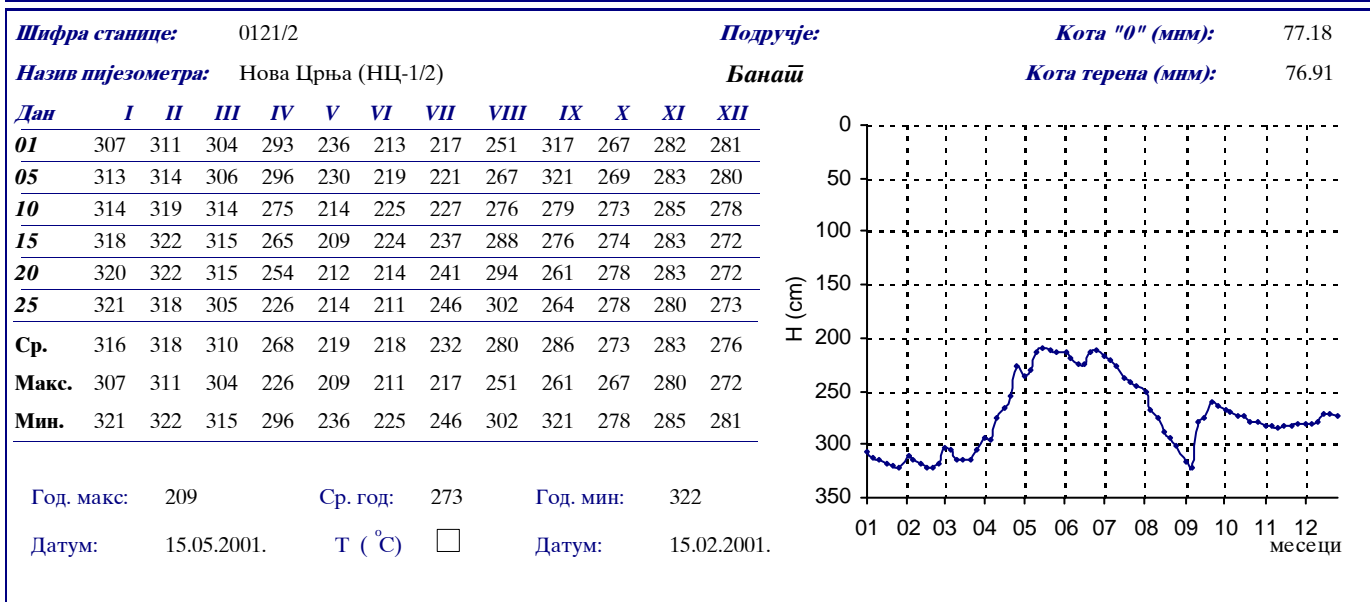
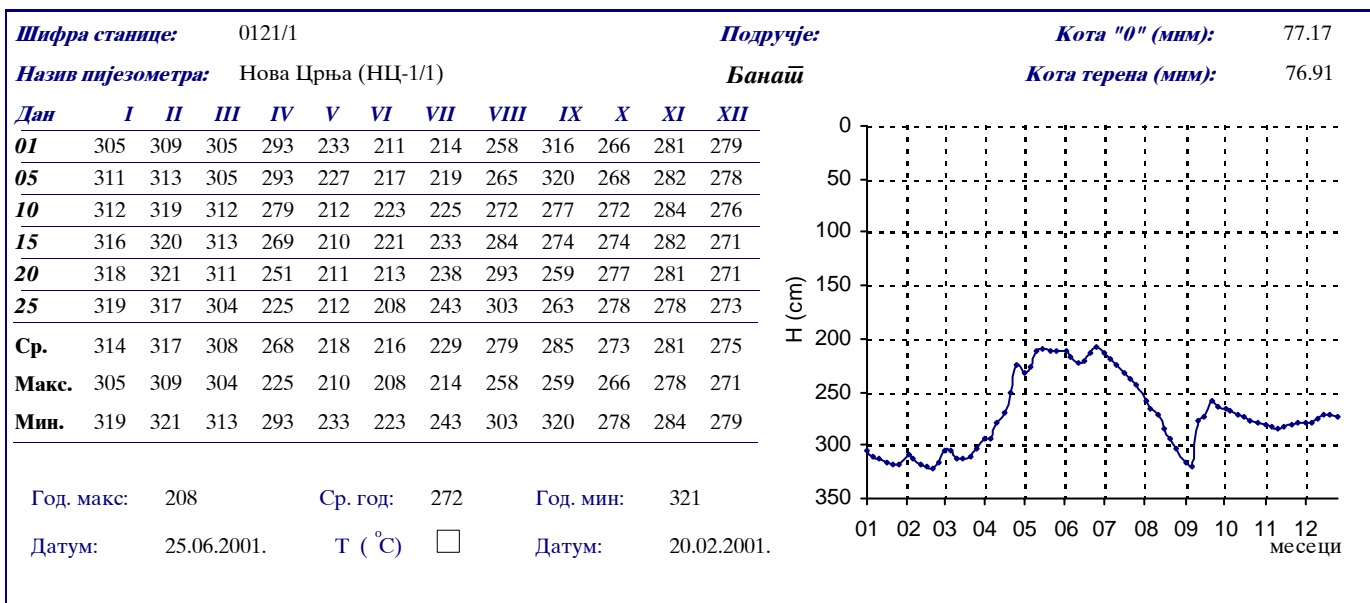
Шифра станице:	0111											Подручје:	Кота "0" (мм): 79.78		
Назив пијезометра:	Кикинда (Кинђа) (К-1)											Банай̄	Кота терена (мм): 79.61		
Дан	I	II	III	IV	V	VI	VII	VIII	IX	X	XI	XII			
01	226	224	228	197	144	136	168	195	210	171	170	148			
05	226	224	228	197	144	140	169	196	200	170	160	150			
10	225	226	218	170	136	140	175	200	190	160	160	155			
15	225	226	218	160	136	150	179	205	180	160	155	160			
20	224	228	197	144	132	160	189	208	171	159	150	162			
25	224	228	197	144	132	168	195	210	171	157	148	166			
Ср.	225	226	214	169	137	149	179	202	187	163	157	157			
Макс.	224	224	197	144	132	136	168	195	171	157	148	148			
Мин.	226	228	228	197	144	168	195	210	210	171	170	166			
Год. макс:	132				Ср. год:	180				Год. мин:	228				
Датум:	20.05.2001.				Т (°C)	<input checked="" type="checkbox"/>				Датум:	20.02.2001.				

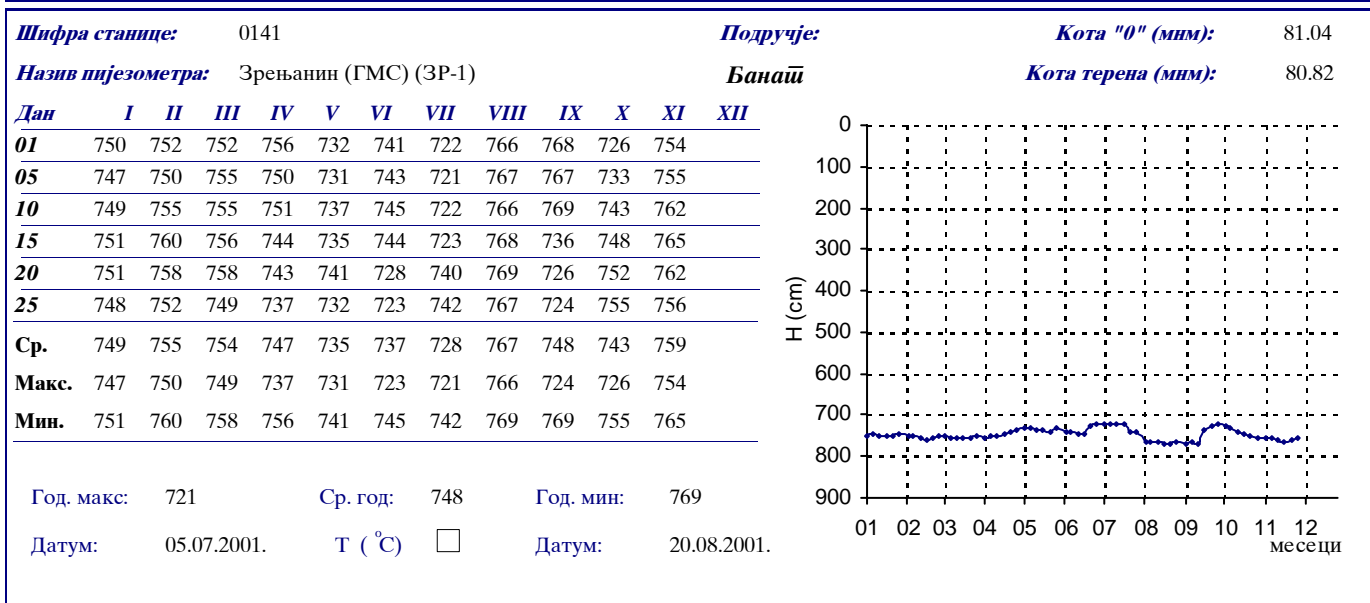
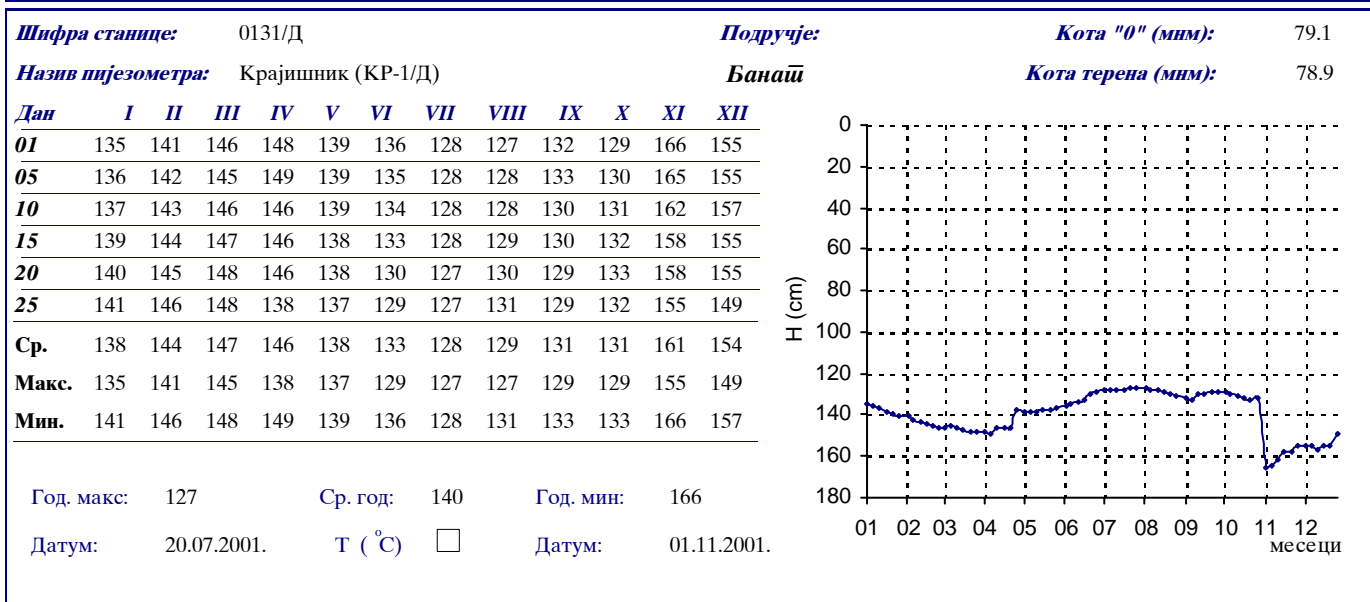
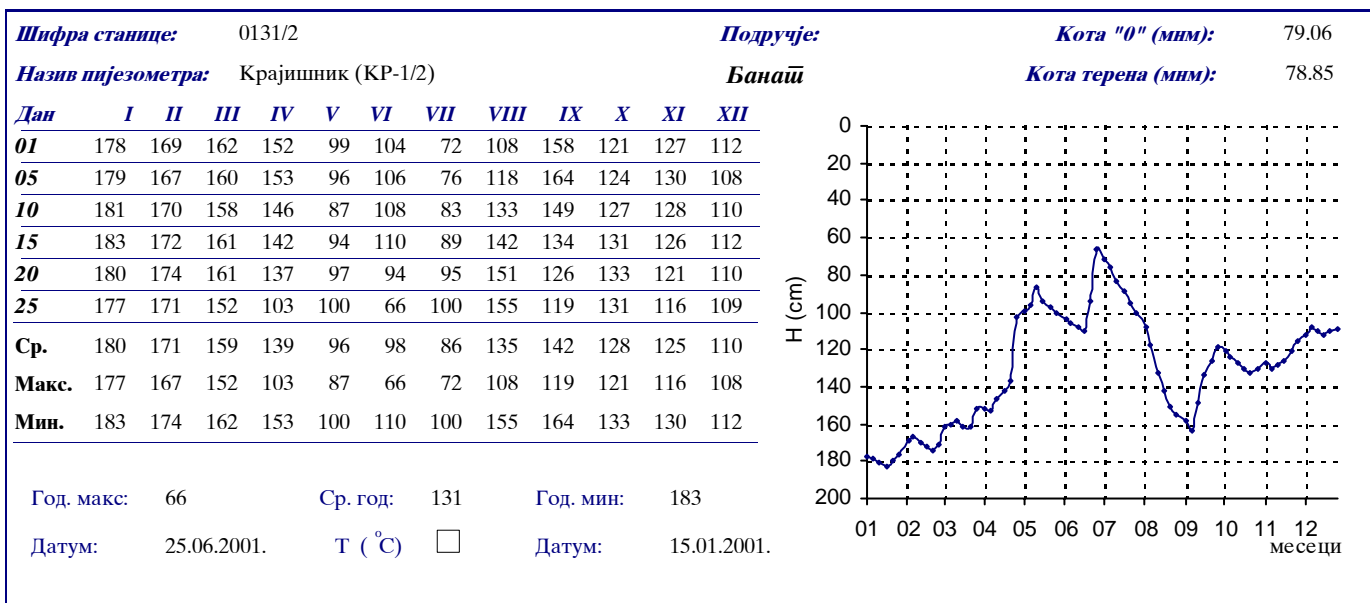


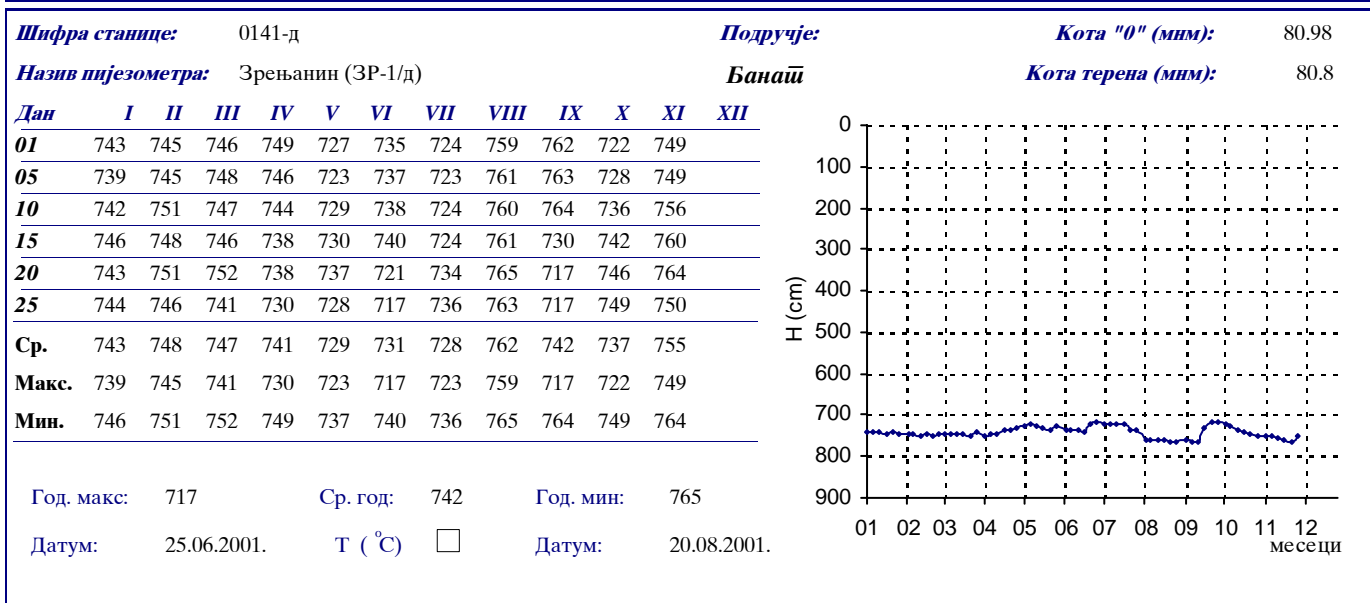
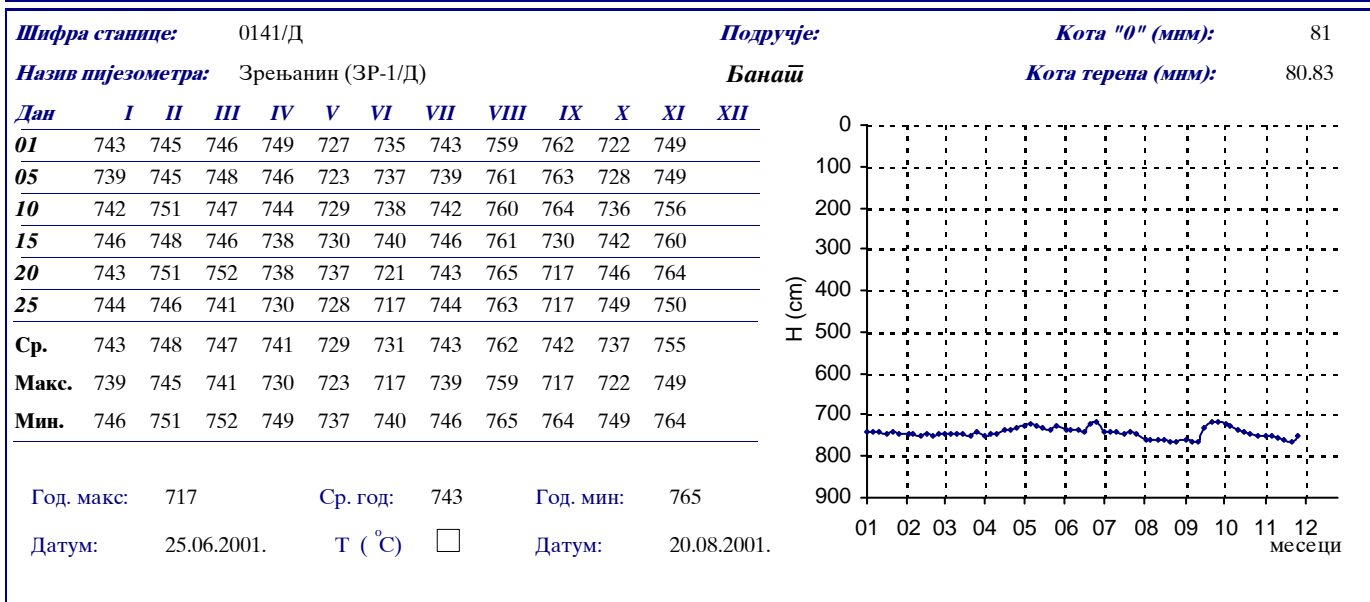
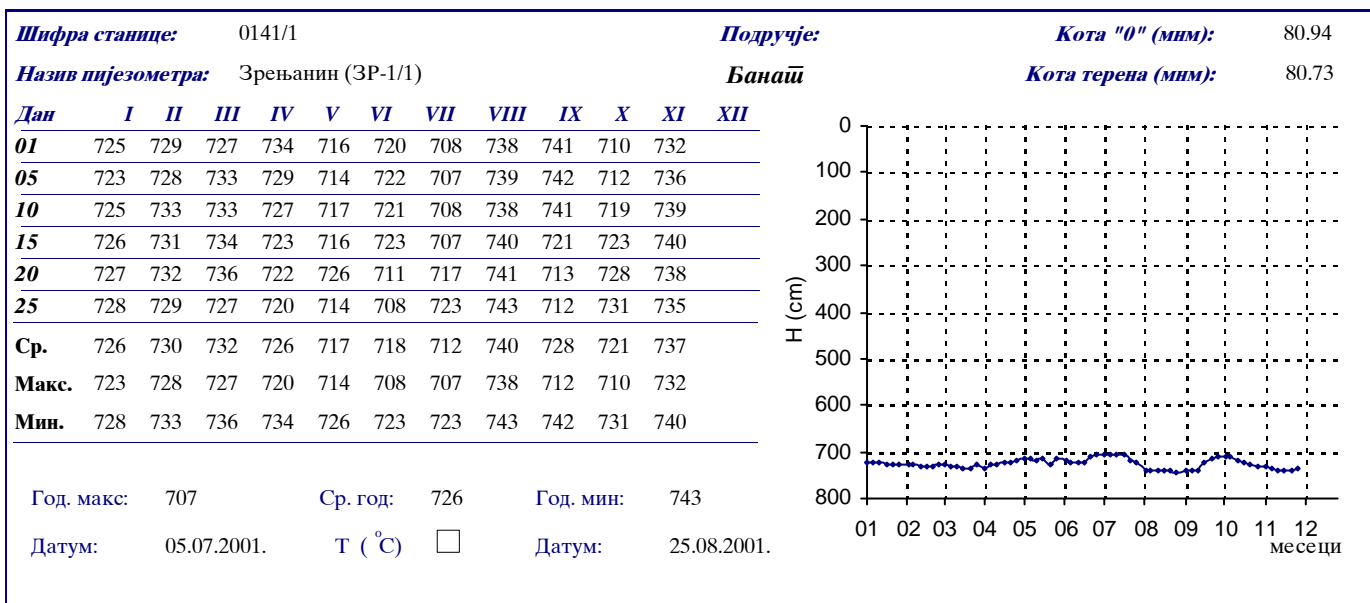
Шифра станице:	0111/1											Подручје:	Кота "0" (мм): 79.7		
Назив пијезометра:	Кикинда (К-1/1)											Банай̄	Кота терена (мм): 79.56		
Дан	I	II	III	IV	V	VI	VII	VIII	IX	X	XI	XII			
01	213	209	215	178	115	116	150	171	195	146	176	148			
05	213	209	215	178	115	116	150	171	180	154	170	150			
10	210	212	200	160	120	120	160	180	170	160	160	160			
15	210	212	190	150	120	130	165	190	160	165	155	165			
20	209	215	180	130	118	140	170	195	150	170	150	170			
25	209	215	178	115	116	150	171	198	146	176	148	175			
Ср.	211	212	196	152	117	129	161	184	167	162	160	161			
Макс.	209	209	178	115	115	116	150	171	146	146	148	148			
Мин.	213	215	215	178	120	150	171	198	195	176	176	175			
Год. макс:	115				Ср. год:	168				Год. мин:	215				
Датум:	25.04.2001.				Т (°C)	<input checked="" type="checkbox"/>				Датум:	20.02.2001.				

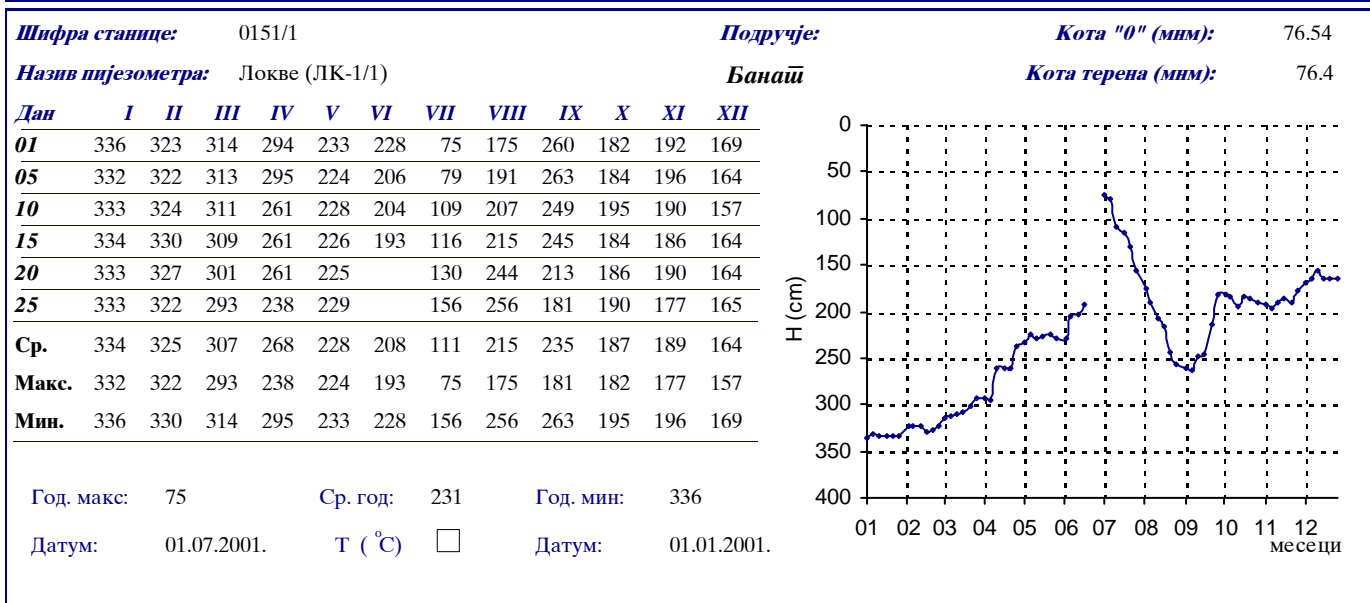
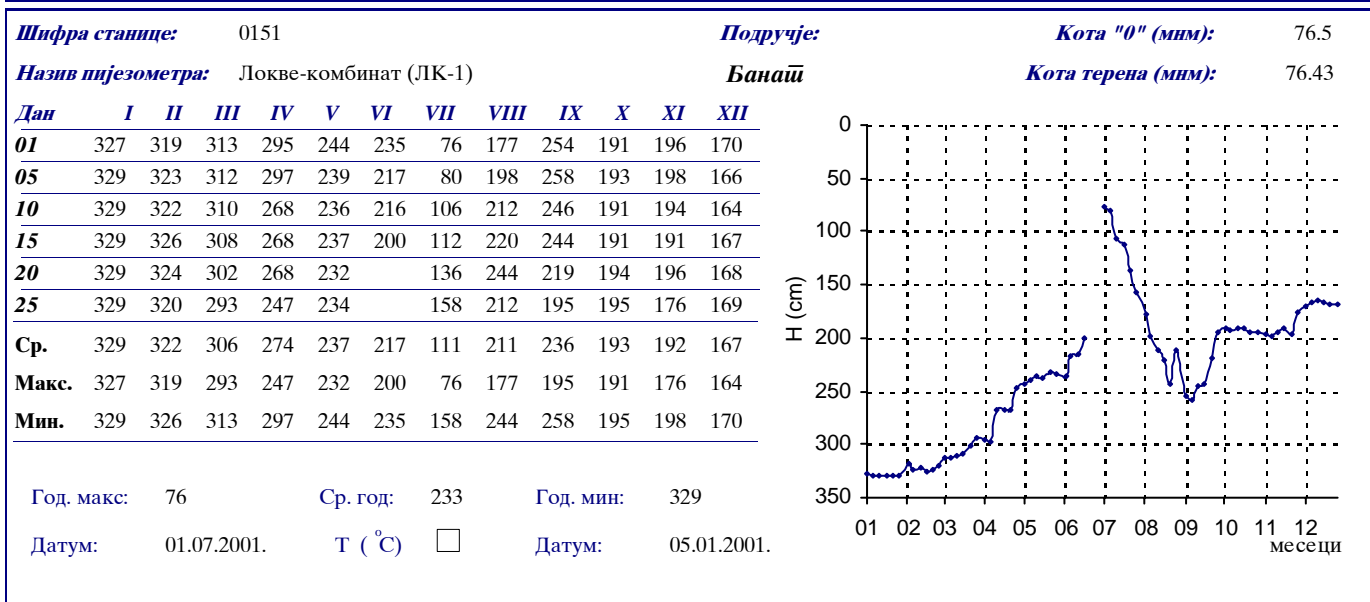
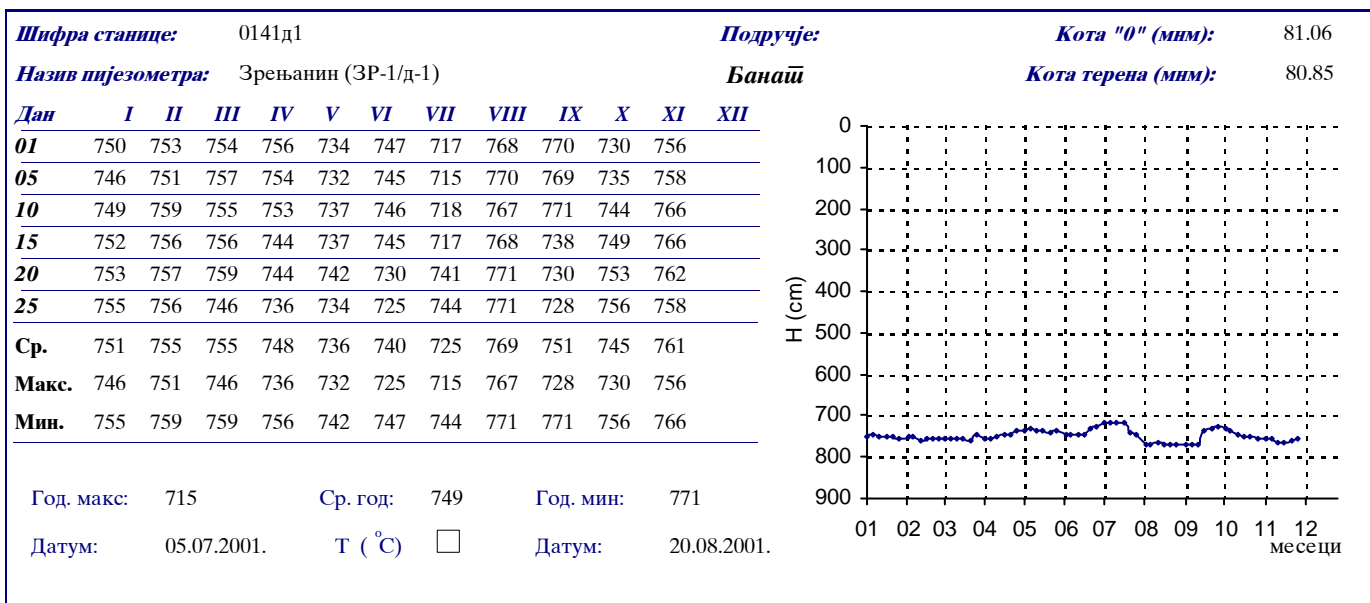


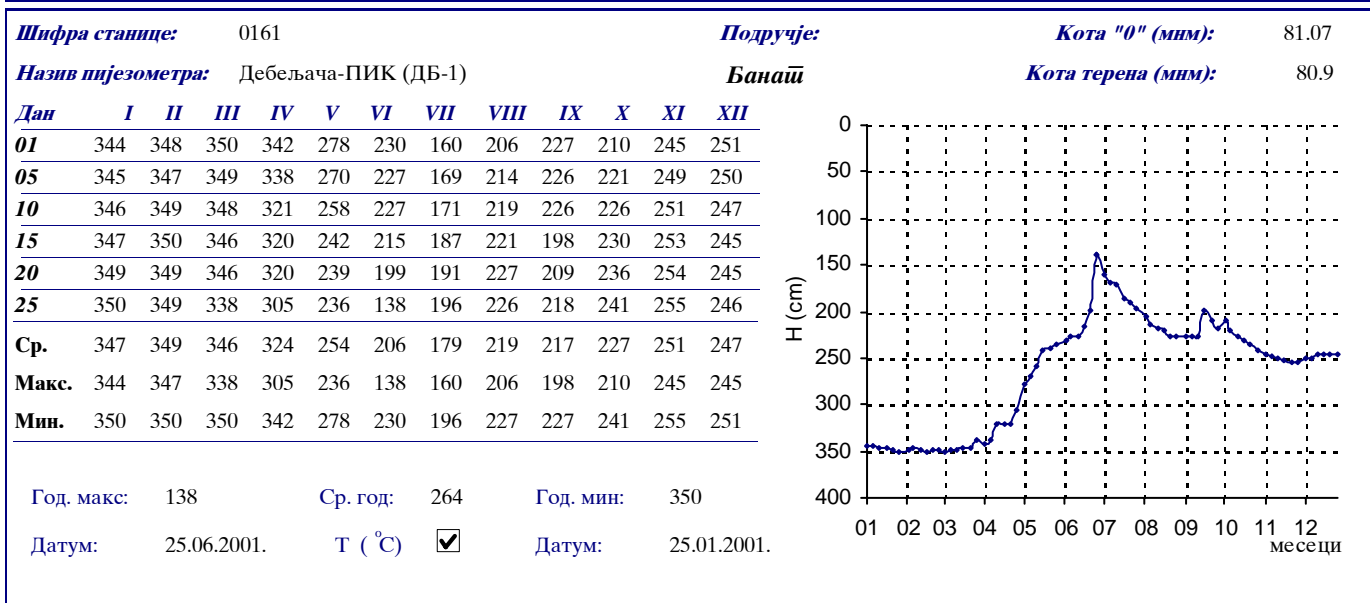
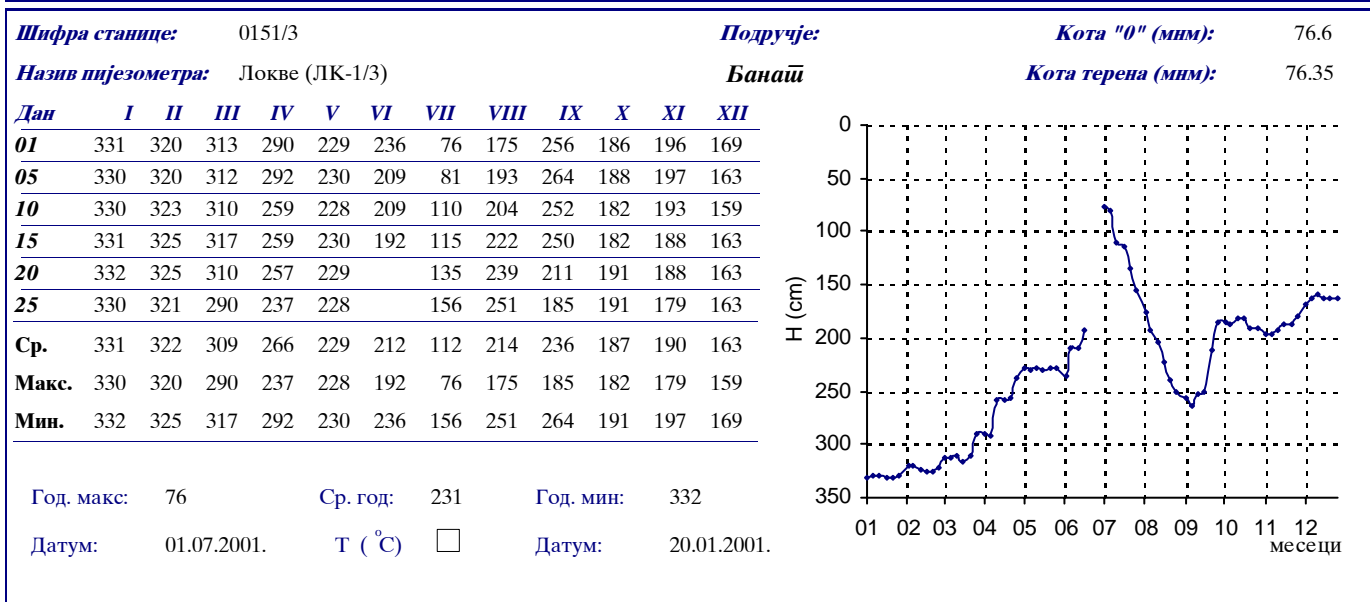
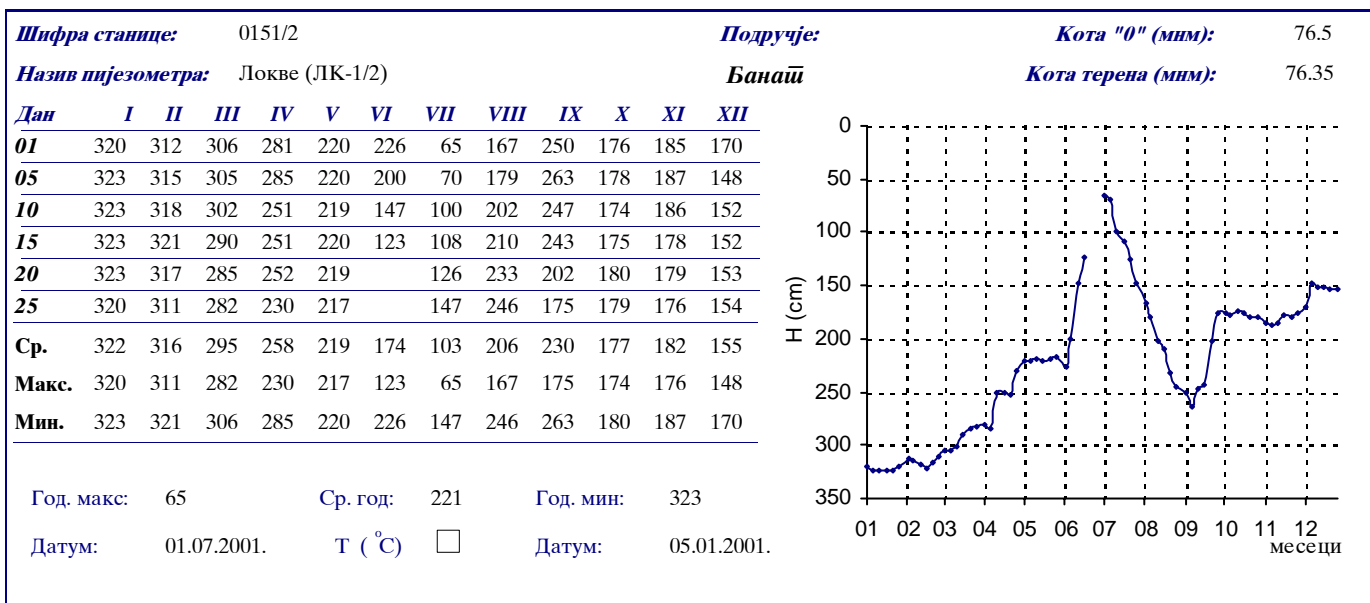




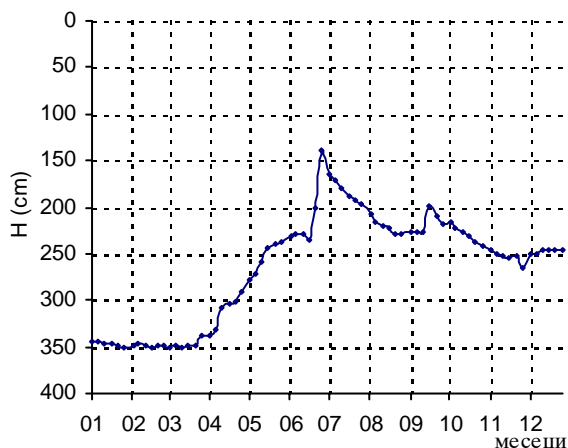




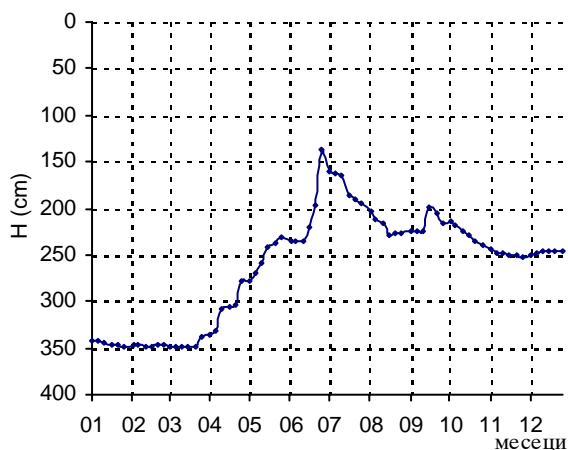




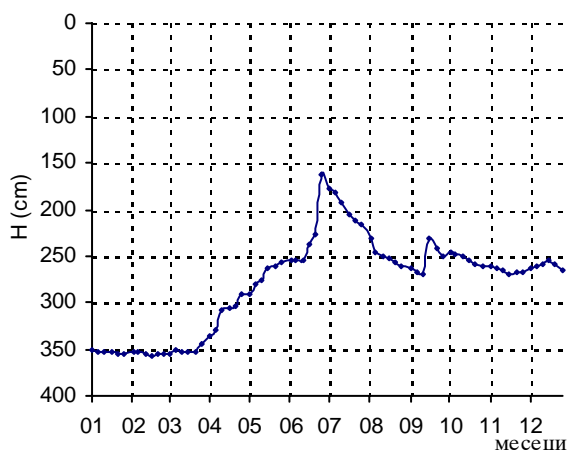
Шифра станице:	0161/1											Подручје:	Кота "0" (мм):	81.08
Назив пијезометра:	Дебељача (ДБ-1/1)											Банай̄	Кота терена (мм):	80.89
Дан	I	II	III	IV	V	VI	VII	VIII	IX	X	XI	XII		
01	344	348	350	337	279	231	164	207	227	217	246	251		
05	345	347	349	331	271	228	172	215	226	222	250	250		
10	346	349	351	307	259	228	179	220	226	227	252	247		
15	347	350	348	304	243	236	189	223	198	231	254	246		
20	349	349	348	302	240	200	193	229	210	237	253	246		
25	350	349	339	291	237	140	196	228	219	242	266	247		
Ср.	347	349	348	312	255	211	182	220	218	229	254	248		
Макс.	344	347	339	291	237	140	164	207	198	217	246	246		
Мин.	350	350	351	337	279	236	196	229	227	242	266	251		
Год. макс:	140		Ср. год:		264		Год. мин:		351					
Датум:	25.06.2001.		Т (°C)		<input checked="" type="checkbox"/>		Датум:		10.03.2001.					



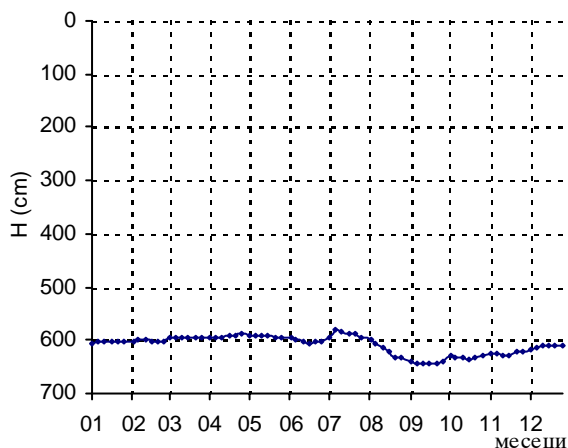
Шифра станице:	0161/2											Подручје:	Кота "0" (мм):	81.07
Назив пијезометра:	Дебељача (ДБ-1/2)											Банай̄	Кота терена (мм):	80.88
Дан	I	II	III	IV	V	VI	VII	VIII	IX	X	XI	XII		
01	342	347	348	336	278	236	161	204	225	214	244	250		
05	343	346	348	332	270	236	163	212	225	219	248	248		
10	344	348	349	308	259	236	165	217	225	224	249	247		
15	346	349	349	305	242	220	186	228	198	229	250	246		
20	347	347	349	303	238	197	190	227	205	236	251	246		
25	348	347	338	278	230	137	194	226	215	240	252	245		
Ср.	345	347	347	310	253	210	177	219	216	227	249	247		
Макс.	342	346	338	278	230	137	161	204	198	214	244	245		
Мин.	348	349	349	336	278	236	194	228	225	240	252	250		
Год. макс:	137		Ср. год:		262		Год. мин:		349					
Датум:	25.06.2001.		Т (°C)		<input checked="" type="checkbox"/>		Датум:		15.02.2001.					



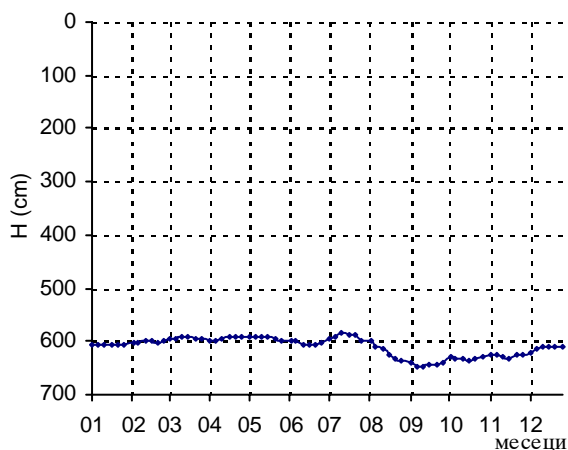
Шифра станице:	0161/Д											Подручје:	Кота "0" (мм):	81.09
Назив пијезометра:	Дебељача (ДБ-1/Д)											Банай̄	Кота терена (мм):	80.9
Дан	I	II	III	IV	V	VI	VII	VIII	IX	X	XI	XII		
01	351	353	355	336	291	255	177	231	264	245	262	264		
05	352	352	351	330	281	254	182	245	267	249	263	261		
10	353	355	353	308	277	254	192	250	270	251	266	258		
15	354	357	353	305	263	238	206	253	230	254	269	254		
20	355	355	353	303	260	227	212	257	241	258	268	259		
25	355	355	344	290	257	163	217	261	250	261	267	265		
Ср.	353	355	352	312	272	232	198	250	254	253	266	260		
Макс.	351	352	344	290	257	163	177	231	230	245	262	254		
Мин.	355	357	355	336	291	255	217	261	270	261	269	265		
Год. макс:	163		Ср. год:		280		Год. мин:		357					
Датум:	25.06.2001.		Т (°C)		<input checked="" type="checkbox"/>		Датум:		15.02.2001.					



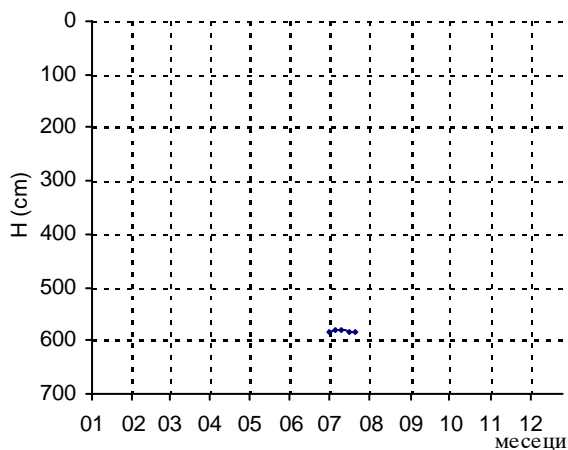
Шифра станице:	0171											Подручје:	Кота "0" (мм):	93.82
Назив пијезометра:	Б.Карловац(ГМС)(БК-1)											Банай̄	Кота терена (мм):	93.71
Дан	I	II	III	IV	V	VI	VII	VIII	IX	X	XI	XII		
01	605	602	596	596	590	596	595	600	640	630	627	618		
05	604	600	595	595	590	598	580	606	644	631	627	615		
10	604	600	595	596	590	601	585	613	644	633	629	612		
15	604	602	594	592	592	605	587	622	642	635	630	610		
20	603	603	595	590	595	603	587	631	643	632	621	610		
25	603	601	595	588	596	601	596	634	640	630	620	610		
Ср.	604	601	595	593	592	601	588	618	642	632	626	613		
Макс.	603	600	594	588	590	596	580	600	640	630	620	610		
Мин.	605	603	596	596	596	605	596	634	644	635	630	618		
Год. макс:	580		Ср. год:		609		Год. мин:		644					
Датум:	05.07.2001.		Т (°C)		<input checked="" type="checkbox"/>		Датум:		05.09.2001.					



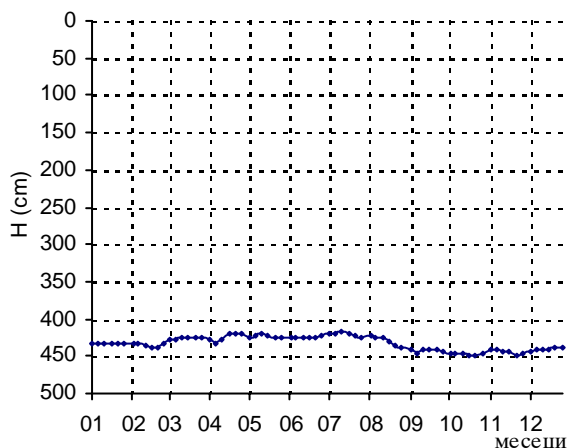
Шифра станице:	0171/1											Подручје:	Кота "0" (мм):	93.87
Назив пијезометра:	Б.Карловац (БК-1/1)											Банай̄	Кота терена (мм):	93.74
Дан	I	II	III	IV	V	VI	VII	VIII	IX	X	XI	XII		
01	608	603	597	598	592	598	595	600	639	630	625	620		
05	607	602	595	599	591	600	590	609	647	631	626	615		
10	607	600	593	596	590	605	585	615	646	632	629	610		
15	607	600	593	591	593	608	587	626	643	635	631	610		
20	606	601	595	590	596	606	588	633	644	632	625	610		
25	605	600	597	590	598	604	598	635	640	630	625	610		
Ср.	607	601	595	594	593	604	591	620	643	632	627	613		
Макс.	605	600	593	590	590	598	585	600	639	630	625	610		
Мин.	608	603	597	599	598	608	598	635	647	635	631	620		
Год. макс:	585		Ср. год:		610		Год. мин:		647					
Датум:	10.07.2001.		Т (°C)		<input checked="" type="checkbox"/>		Датум:		05.09.2001.					



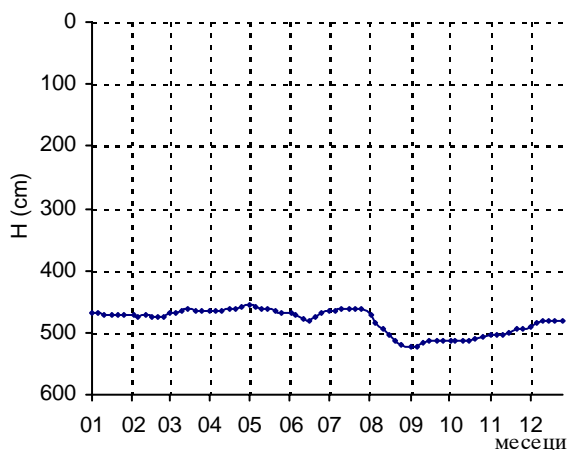
Шифра станице:	0171/2											Подручје:	Кота "0" (мм):	93.82
Назив пијезометра:	Б.Карловац (БК-1/2)											Банай̄	Кота терена (мм):	93.71
Дан	I	II	III	IV	V	VI	VII	VIII	IX	X	XI	XII		
01	СУВ	СУВ	СУВ	СУВ	СУВ	СУВ	585	СУВ	СУВ	СУВ	СУВ	СУВ		
05	СУВ	СУВ	СУВ	СУВ	СУВ	СУВ	580	СУВ	СУВ	СУВ	СУВ	СУВ		
10	СУВ	СУВ	СУВ	СУВ	СУВ	СУВ	580	СУВ	СУВ	СУВ	СУВ	СУВ		
15	СУВ	СУВ	СУВ	СУВ	СУВ	СУВ	583	СУВ	СУВ	СУВ	СУВ	СУВ		
20	СУВ	СУВ	СУВ	СУВ	СУВ	СУВ	583	СУВ	СУВ	СУВ	СУВ	СУВ		
25	СУВ	СУВ	СУВ	СУВ	СУВ	СУВ	СУВ	СУВ	СУВ	СУВ	СУВ	СУВ		
Ср.							582							
Макс.							580							
Мин.							585							
Год. макс:	580		Ср. год:		582		Год. мин:		585					
Датум:	05.07.2001.		Т (°C)		<input checked="" type="checkbox"/>		Датум:		01.07.2001.					



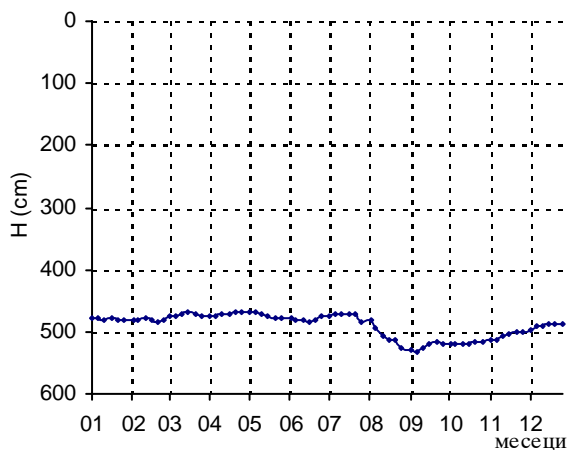
Шифра станице:	0171/Д											Подручје:	Кота "0" (мм):	93.7
Назив пијезометра:	Б.Карловац (БК-1/Д)											Банай̄	Кота терена (мм):	93.64
Дан	I	II	III	IV	V	VI	VII	VIII	IX	X	XI	XII		
01	433	434	428	429	424	424	420	422	442	446	442	444		
05	433	434	427	432	422	424	419	424	446	446	442	442		
10	434	436	426	428	421	425	418	426	442	446	444	440		
15	434	438	424	421	422	425	420	430	440	449	445	440		
20	434	439	424	420	424	425	422	435	442	448	448	438		
25	434	434	424	420	424	423	424	439	444	447	446	438		
Ср.	434	436	426	425	423	424	421	429	443	447	445	440		
Макс.	433	434	424	420	421	423	418	422	440	446	442	438		
Мин.	434	439	428	432	424	425	424	439	446	449	448	444		
Год. макс:	418		Ср. год:		433		Год. мин:		449					
Датум:	10.07.2001.		T (°C)		<input checked="" type="checkbox"/>		Датум:		15.10.2001.					


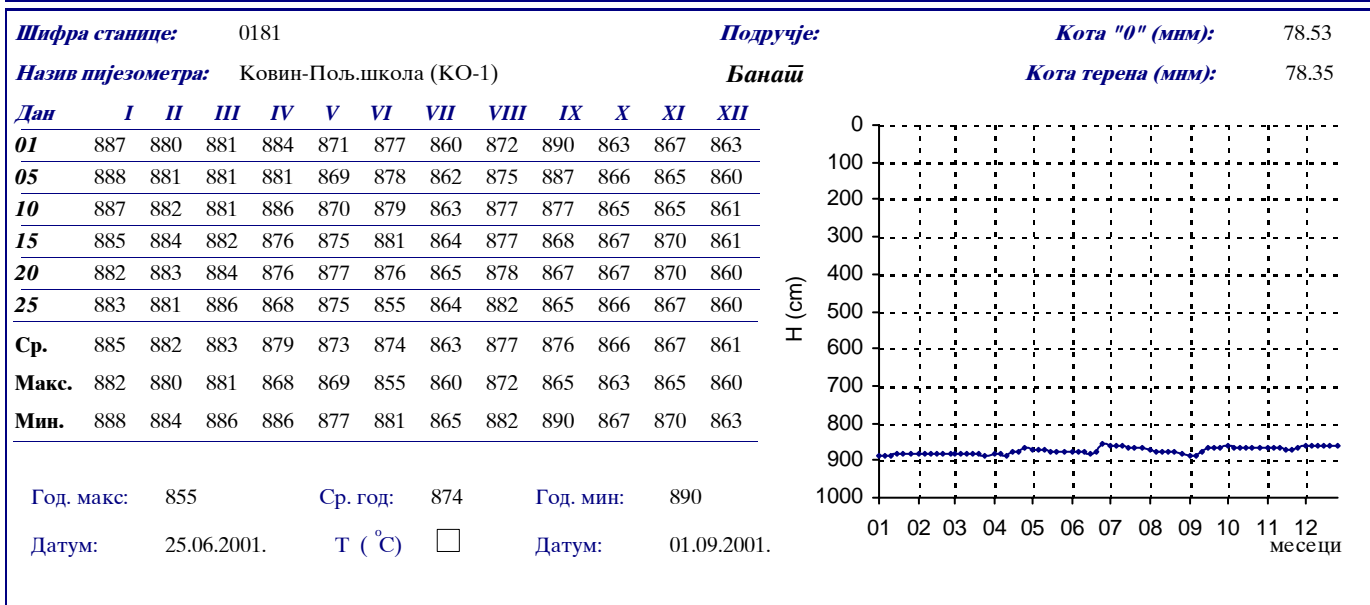
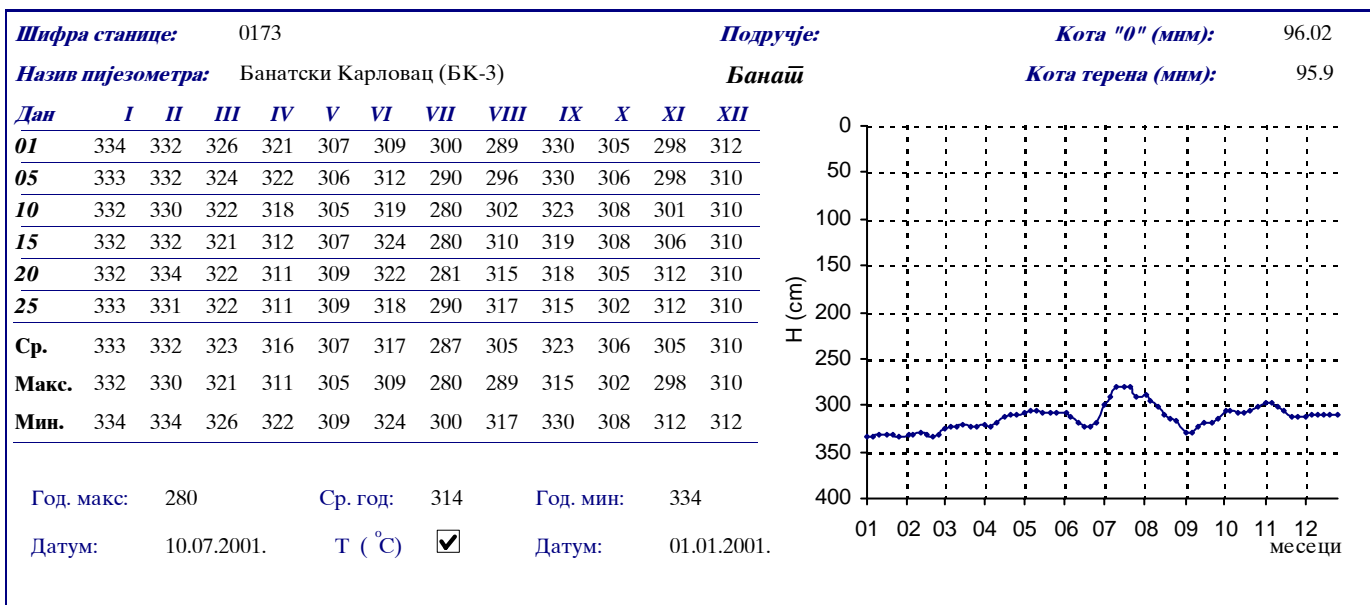


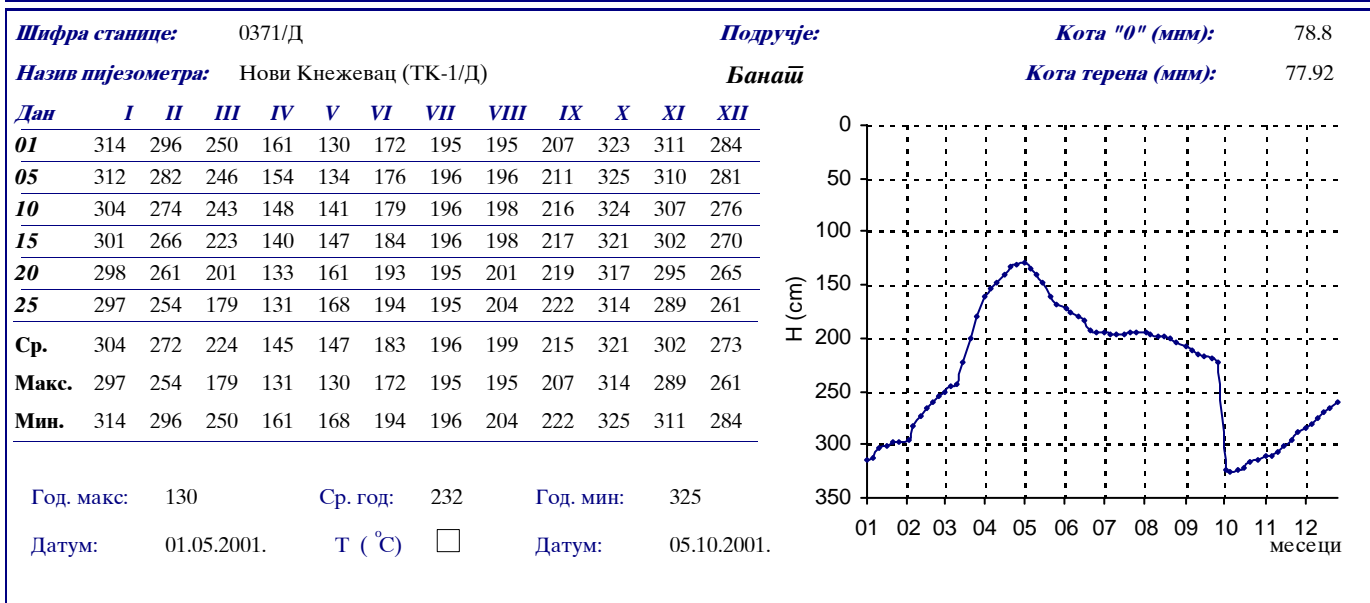
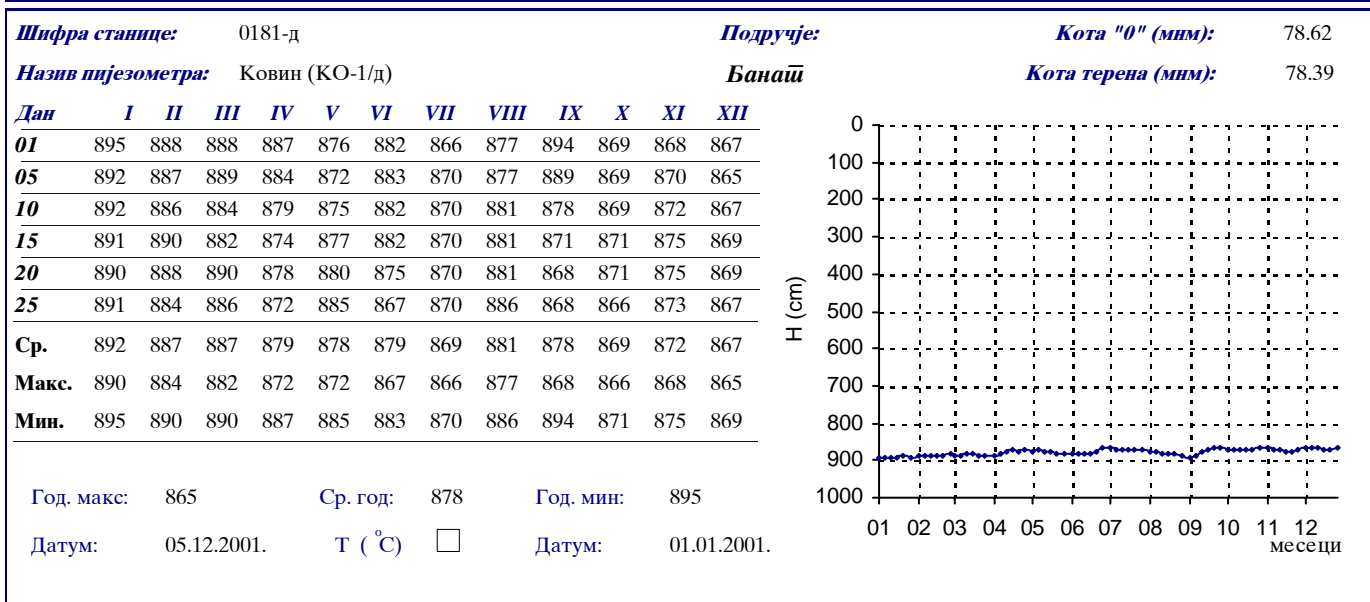
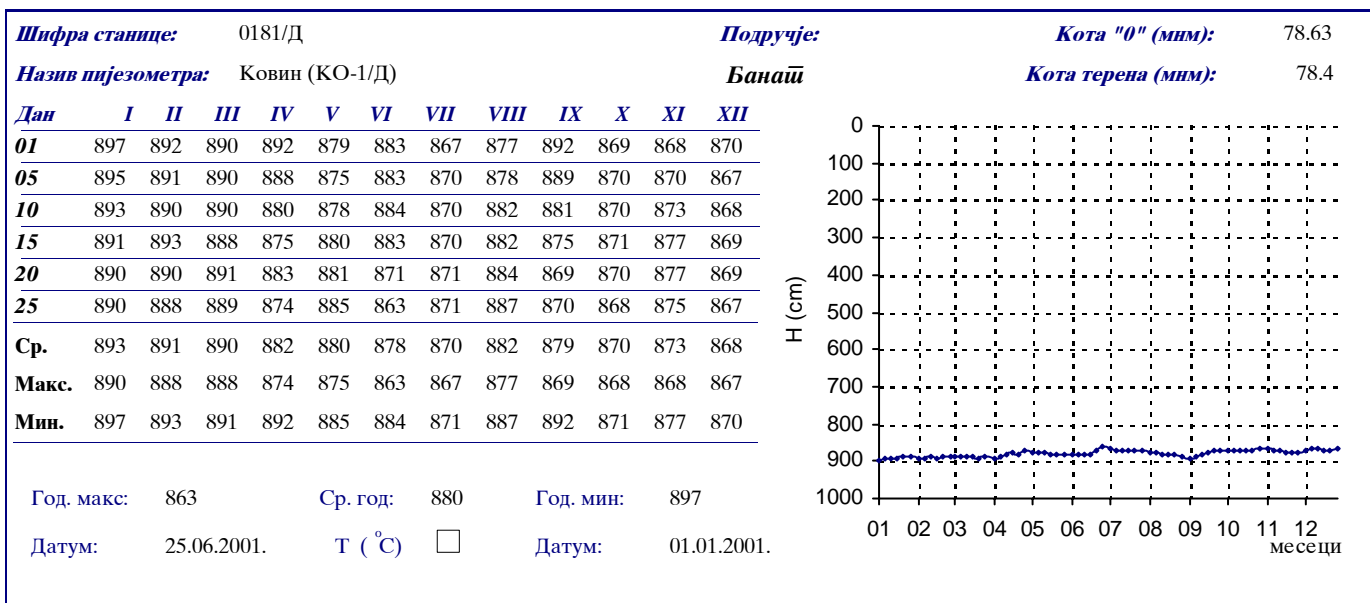
Шифра станице:	0172											Подручје:	Кота "0" (мм):	89.62
Назив пијезометра:	Банатски Карловац (БК-2)											Банай̄	Кота терена (мм):	89.5
Дан	I	II	III	IV	V	VI	VII	VIII	IX	X	XI	XII		
01	470	473	470	465	455	470	466	473	522	512	505	490		
05	470	474	467	465	460	473	464	485	524	512	505	486		
10	472	473	465	464	461	477	463	495	516	512	503	482		
15	472	474	462	463	462	480	462	503	513	513	499	482		
20	472	475	464	461	466	475	462	514	512	510	495	482		
25	473	474	466	458	470	468	462	519	512	508	494	482		
Ср.	472	474	466	463	462	474	463	498	517	511	500	484		
Макс.	470	473	462	458	455	468	462	473	512	508	494	482		
Мин.	473	475	470	465	470	480	466	519	524	513	505	490		
Год. макс:	455		Ср. год:		482		Год. мин:		524					
Датум:	01.05.2001.		T (°C)		<input checked="" type="checkbox"/>		Датум:		05.09.2001.					

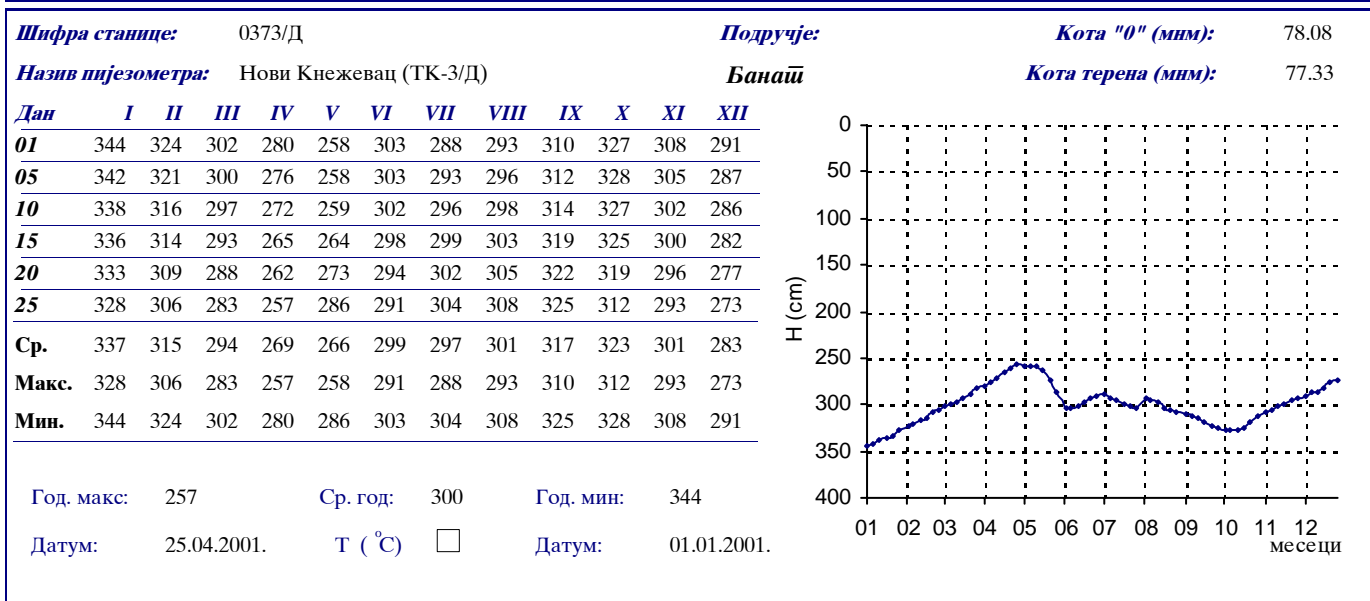
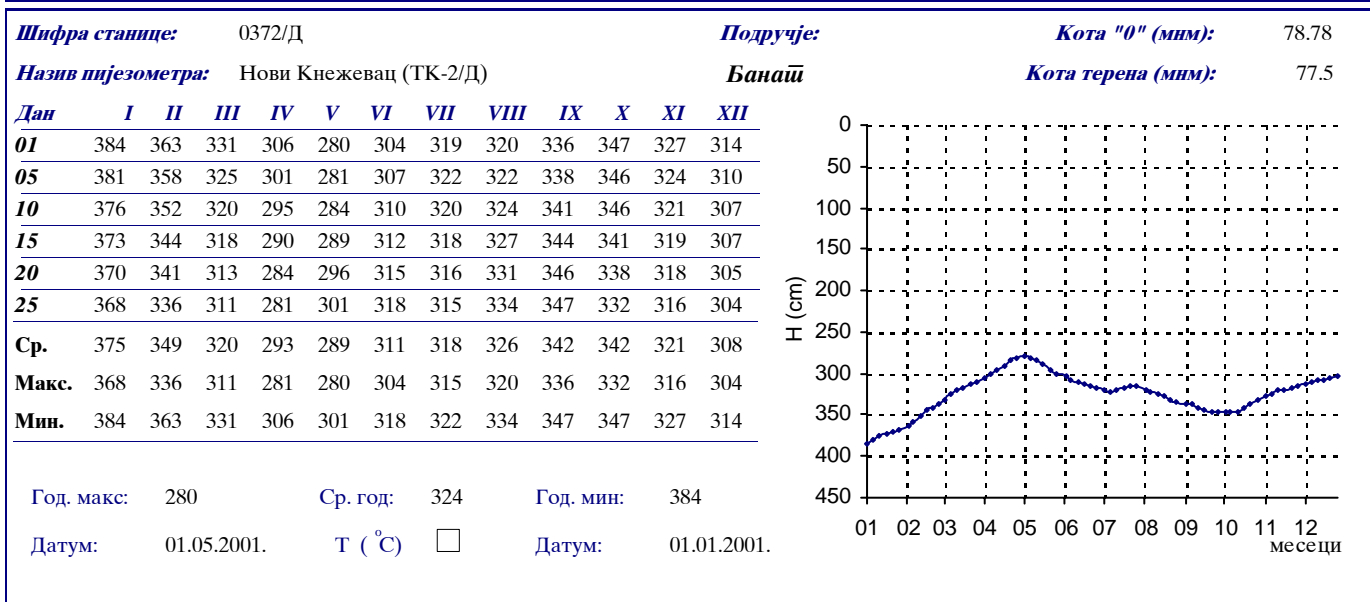
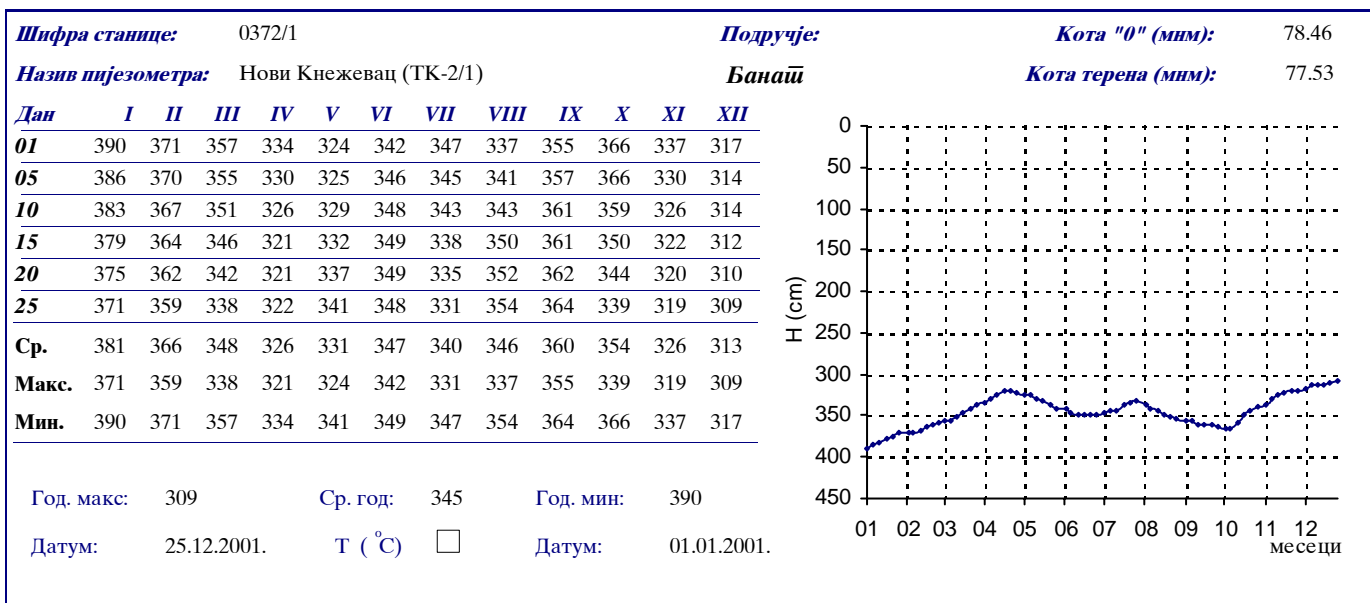


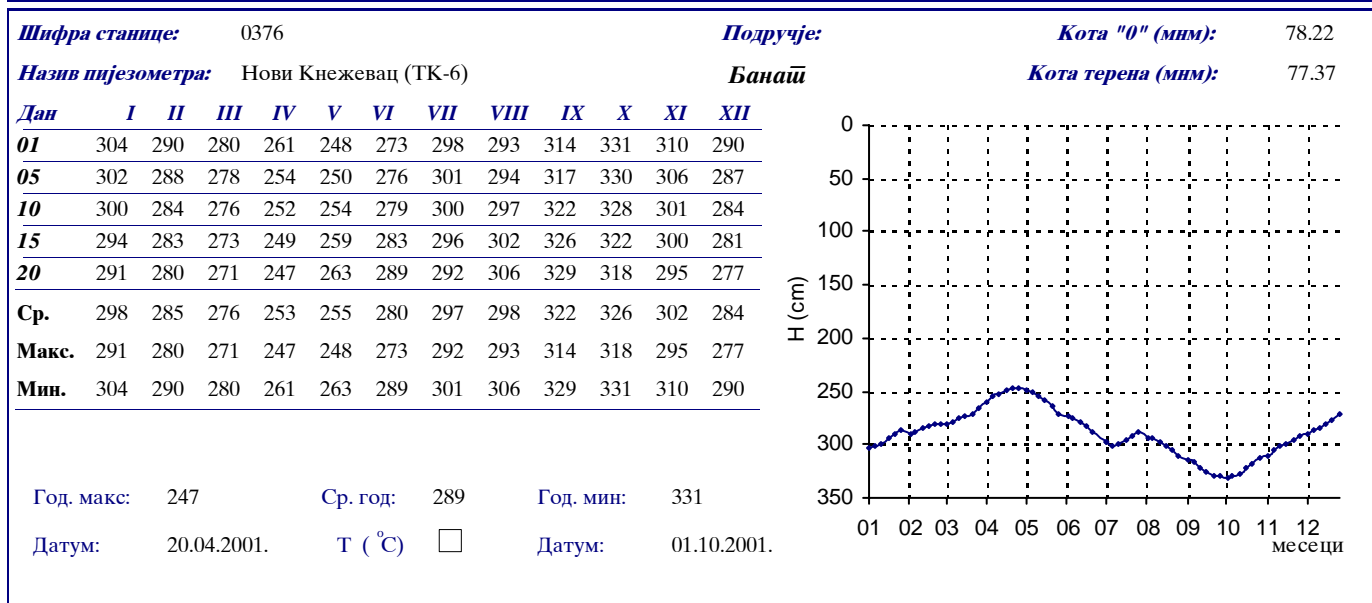
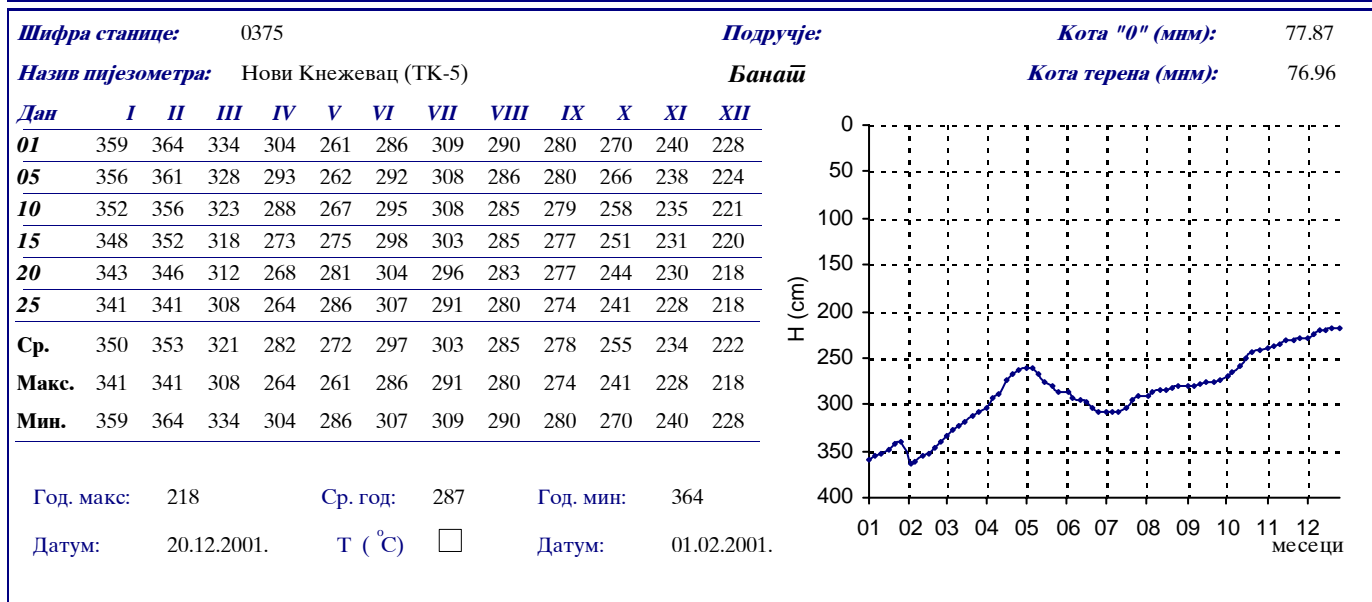
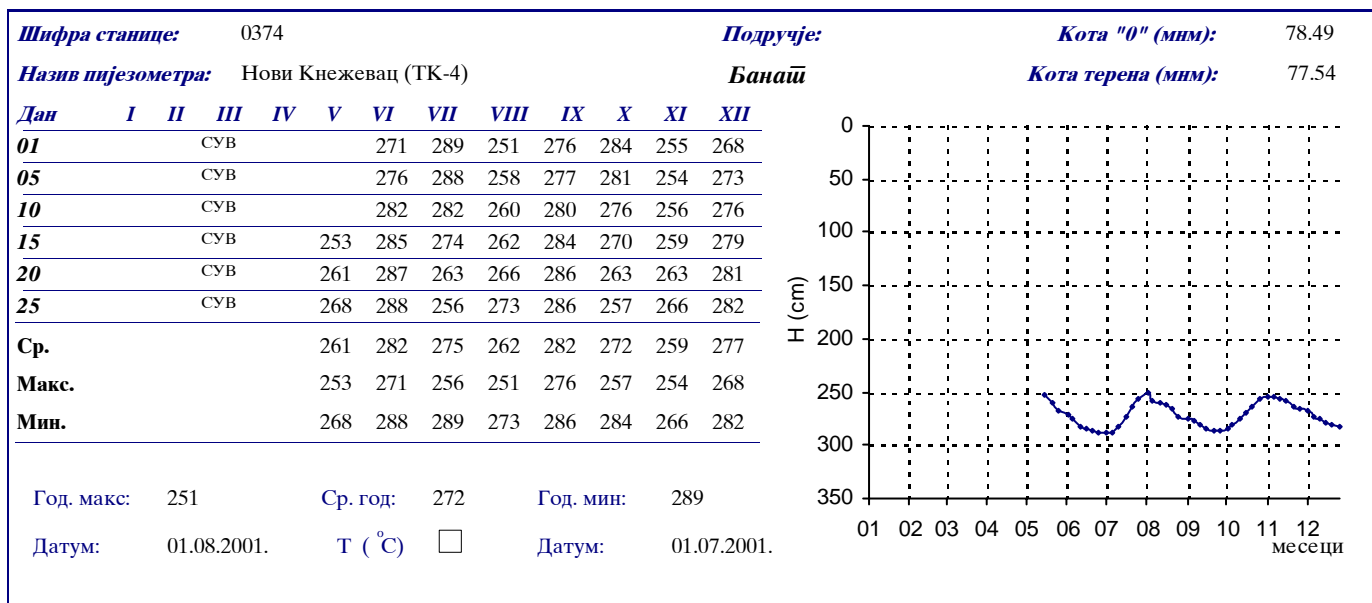
Шифра станице:	0172/1											Подручје:	Кота "0" (мм):	89.7
Назив пијезометра:	Банатски Карловац (БК-2/1)											Банай̄	Кота терена (мм):	89.52
Дан	I	II	III	IV	V	VI	VII	VIII	IX	X	XI	XII		
01	477	480	476	474	470	479	474	482	529	520	512	496		
05	477	481	474	475	470	480	472	495	533	520	512	492		
10	480	479	472	473	471	482	472	506	525	520	508	490		
15	479	480	470	471	474	484	471	513	521	521	505	489		
20	480	483	473	470	477	480	471	513	518	517	502	489		
25	480	481	475	468	479	476	484	526	520	515	500	489		
Ср.	479	481	473	472	474	480	474	506	524	519	507	491		
Макс.	477	479	470	468	470	476	471	482	518	515	500	489		
Мин.	480	483	476	475	479	484	484	526	533	521	512	496		
Год. макс:	468		Ср. год:		490		Год. мин:		533					
Датум:	25.04.2001.		T (°C)		<input checked="" type="checkbox"/>		Датум:		05.09.2001.					

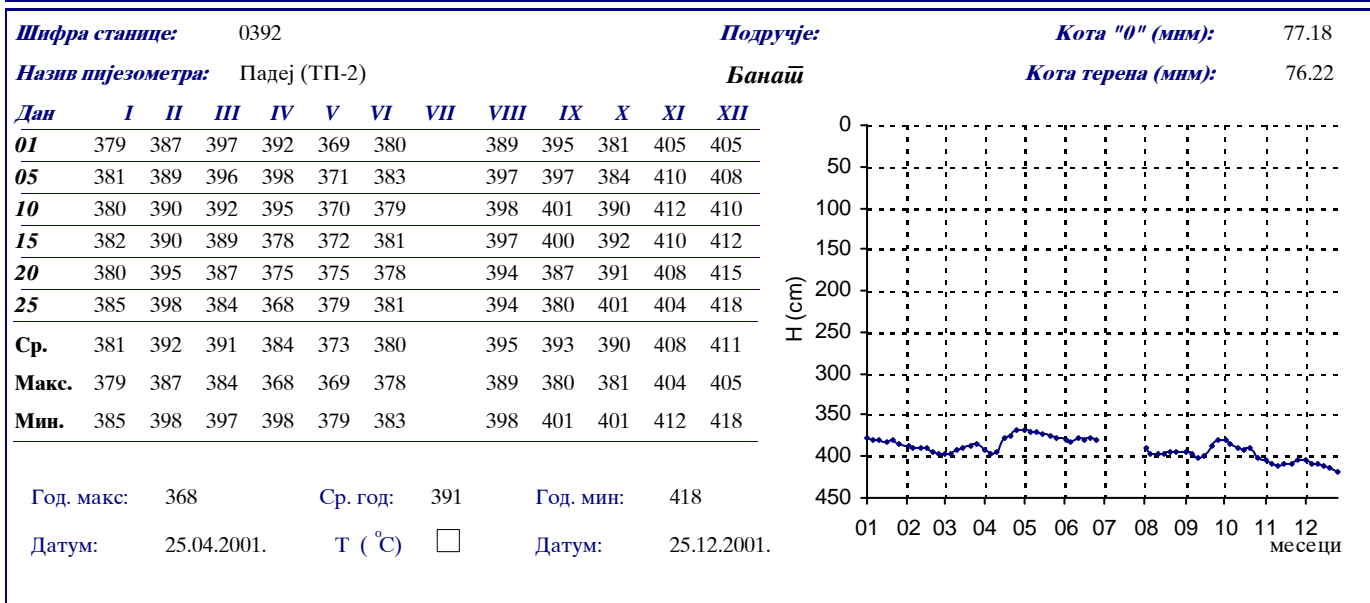
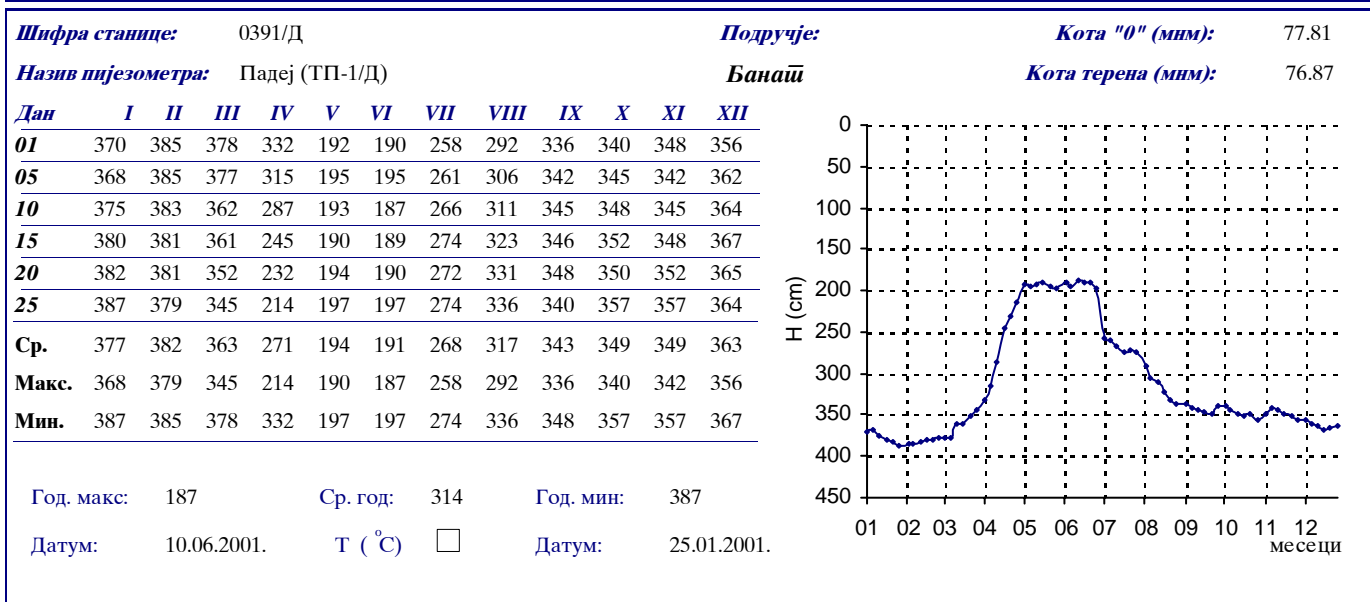
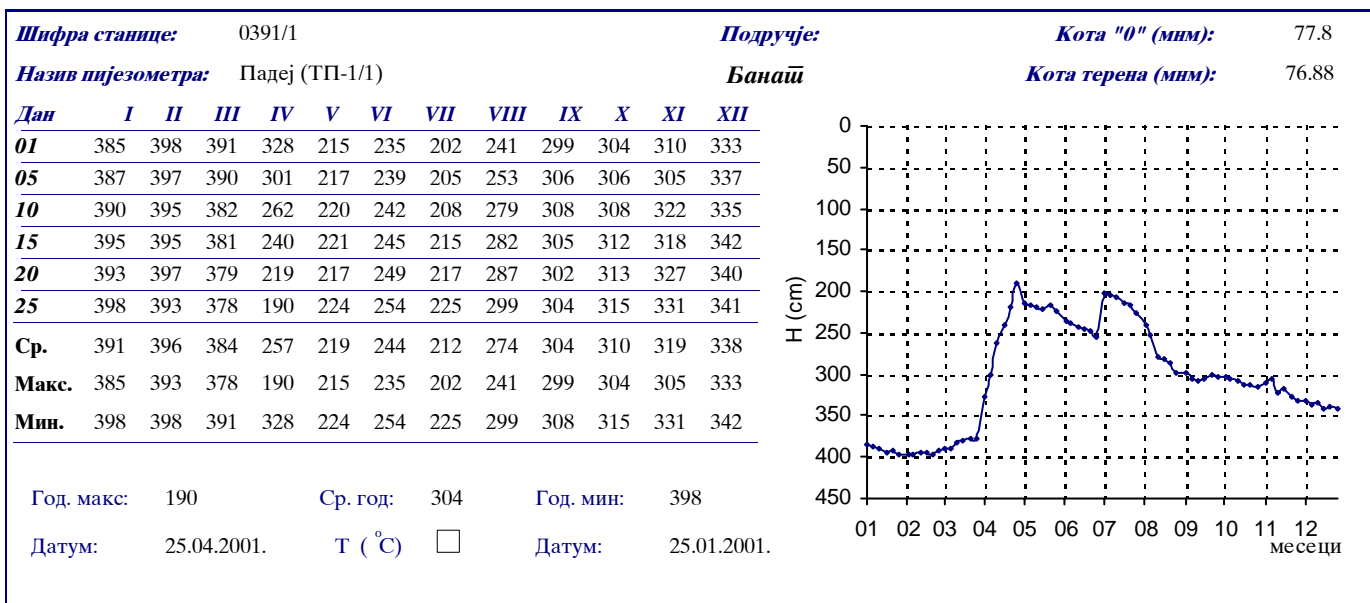




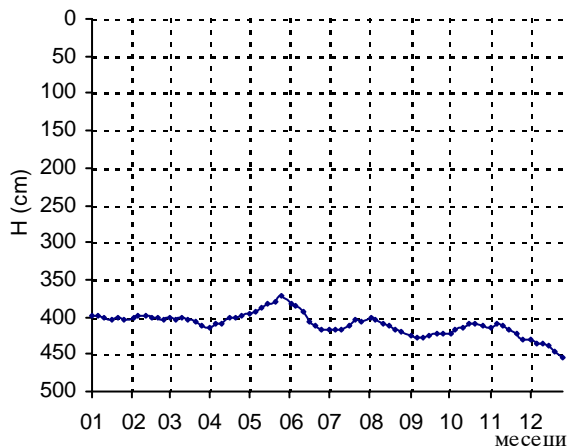




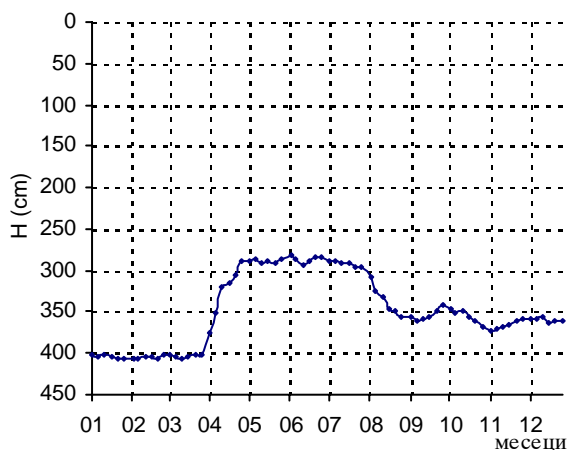




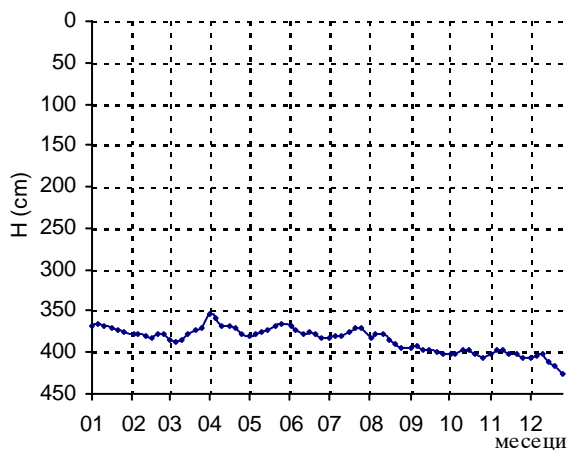
Шифра станице:	0393											Подручје:	Кота "0" (мм):	77.56
Назив пијезометра:	Падеј (ТП-3)											Банай̄	Кота терена (мм):	76.62
Дан	I	II	III	IV	V	VI	VII	VIII	IX	X	XI	XII		
01	399	401	401	415	395	382	418	402	424	423	415	431		
05	398	399	403	410	392	385	417	404	427	417	410	435		
10	401	399	402	408	387	394	416	410	428	415	412	435		
15	404	402	405	402	382	406	412	411	425	410	416	439		
20	402	402	407	401	381	411	403	417	422	409	423	447		
25	404	403	411	398	372	416	407	421	423	412	431	454		
Ср.	401	401	405	406	385	399	412	411	425	414	418	440		
Макс.	398	399	401	398	372	382	403	402	422	409	410	431		
Мин.	404	403	411	415	395	416	418	421	428	423	431	454		
Год. макс:	372				Ср. год:	410				Год. мин:	454			
Датум:	25.05.2001.				Т (°C)	<input type="checkbox"/>				Датум:	25.12.2001.			



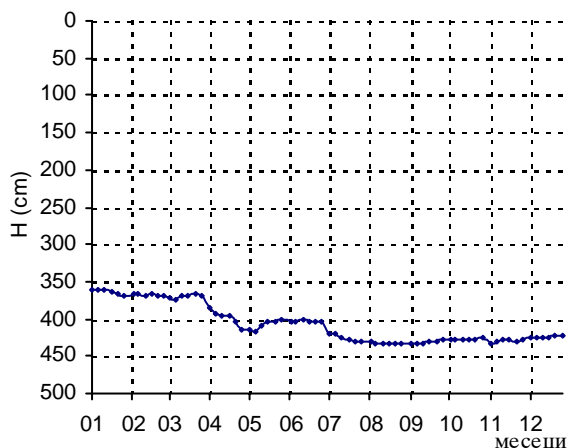
Шифра станице:	0394											Подручје:	Кота "0" (мм):	77.75
Назив пијезометра:	Падеј (ТП-4)											Банай̄	Кота терена (мм):	76.88
Дан	I	II	III	IV	V	VI	VII	VIII	IX	X	XI	XII		
01	402	406	402	375	288	282	288	307	356	346	372	359		
05	404	406	405	352	286	287	288	325	360	352	370	358		
10	401	405	407	321	290	293	290	333	358	349	368	356		
15	405	404	405	315	289	288	292	346	357	357	365	364		
20	406	407	401	305	290	283	295	350	349	362	362	360		
25	407	403	402	289	287	285	297	356	342	369	358	362		
Ср.	404	405	404	326	288	286	292	336	354	356	366	360		
Макс.	401	403	401	289	286	282	288	307	342	346	358	356		
Мин.	407	407	407	375	290	293	297	356	360	369	372	364		
Год. макс:	282				Ср. год:	348				Год. мин:	407			
Датум:	01.06.2001.				Т (°C)	<input type="checkbox"/>				Датум:	25.01.2001.			



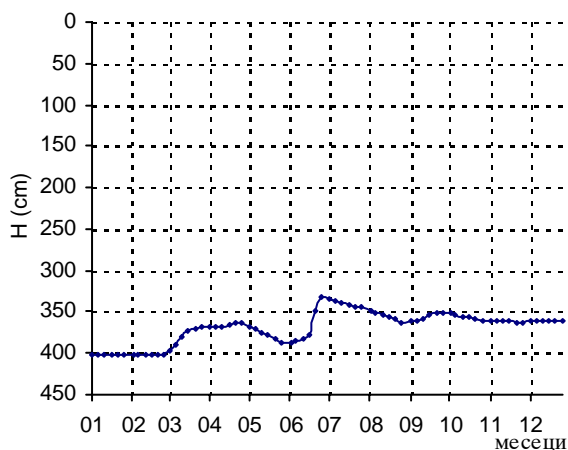
Шифра станице:	0395											Подручје:	Кота "0" (мм):	77.32
Назив пијезометра:	Падеј (ТП-5)											Банай̄	Кота терена (мм):	76.35
Дан	I	II	III	IV	V	VI	VII	VIII	IX	X	XI	XII		
01	367	377	385	354	380	368	382	382	394	402	401	407		
05	366	378	387	358	378	372	381	379	392	401	398	405		
10	369	381	385	368	376	377	380	377	397	398	396	403		
15	370	382	379	369	372	375	375	385	398	397	403	412		
20	373	379	373	371	368	378	370	389	400	403	402	417		
25	376	377	370	379	365	383	371	394	402	407	406	427		
Ср.	370	379	380	367	373	376	377	384	397	401	401	412		
Макс.	366	377	370	354	365	368	370	377	392	397	396	403		
Мин.	376	382	387	379	380	383	382	394	402	407	406	427		
Год. макс:	354				Ср. год:	385				Год. мин:	427			
Датум:	01.04.2001.				Т (°C)	<input type="checkbox"/>				Датум:	25.12.2001.			



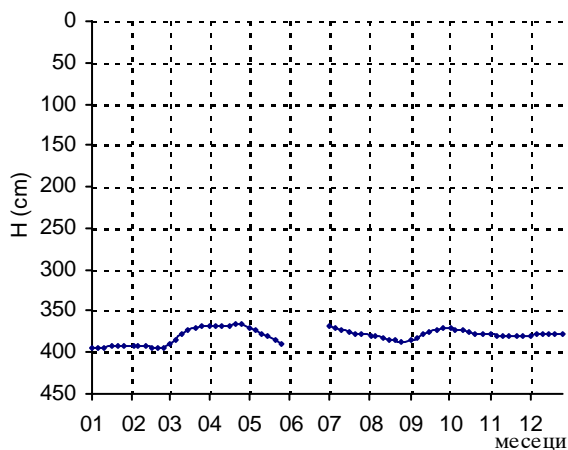
Шифра станице:	0396											Подручје:	Кота "0" (мм):	76.79
Назив пијезометра:	Падеј (ТП-6)											Банай̄	Кота терена (мм):	75.94
Дан	I	II	III	IV	V	VI	VII	VIII	IX	X	XI	XII		
01	361	367	372	384	415	403	420	430	433	428	432	426		
05	362	366	373	392	416	404	421	432	434	427	430	425		
10	362	368	370	397	410	402	425	434	432	429	428	425		
15	363	367	369	395	405	403	427	432	431	428	429	424		
20	365	368	367	405	403	403	430	433	430	429	430	422		
25	368	369	369	415	401	404	431	434	428	426	427	423		
Ср.	364	368	370	398	408	403	426	433	431	428	429	424		
Макс.	361	366	367	384	401	402	420	430	428	426	427	422		
Мин.	368	369	373	415	416	404	431	434	434	429	432	426		
Год. макс:	361		Ср. год:		407		Год. мин:		434					
Датум:	01.01.2001.		Т (°C)		<input type="checkbox"/>		Датум:		10.08.2001.					

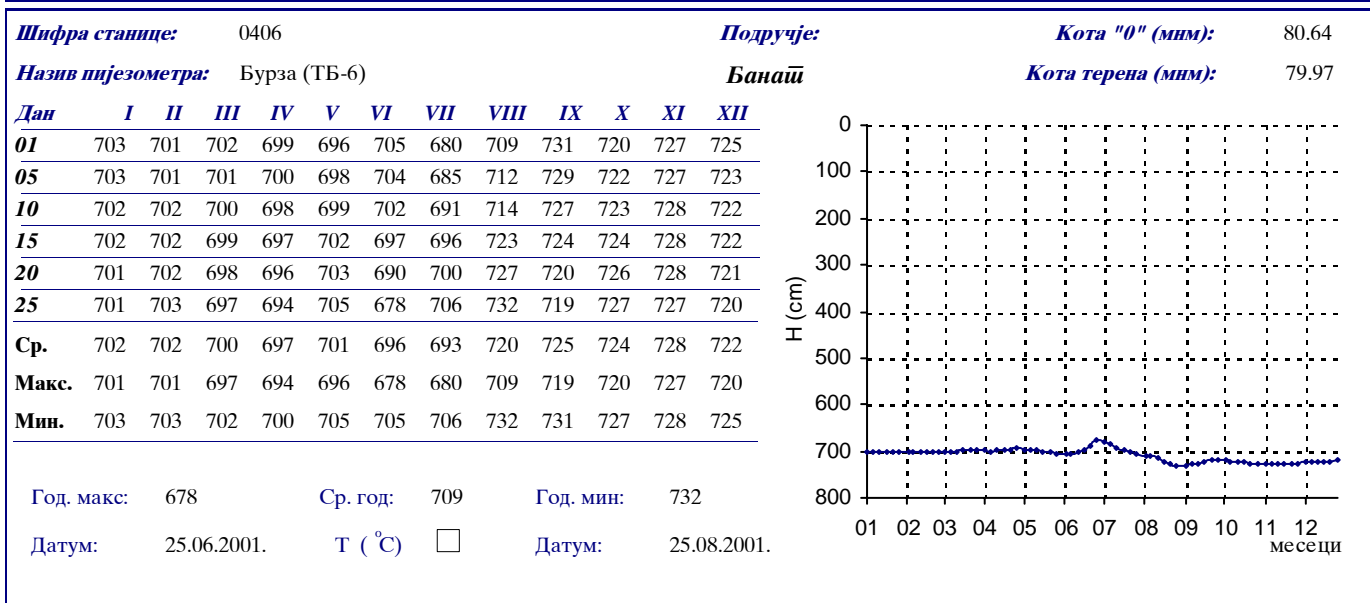
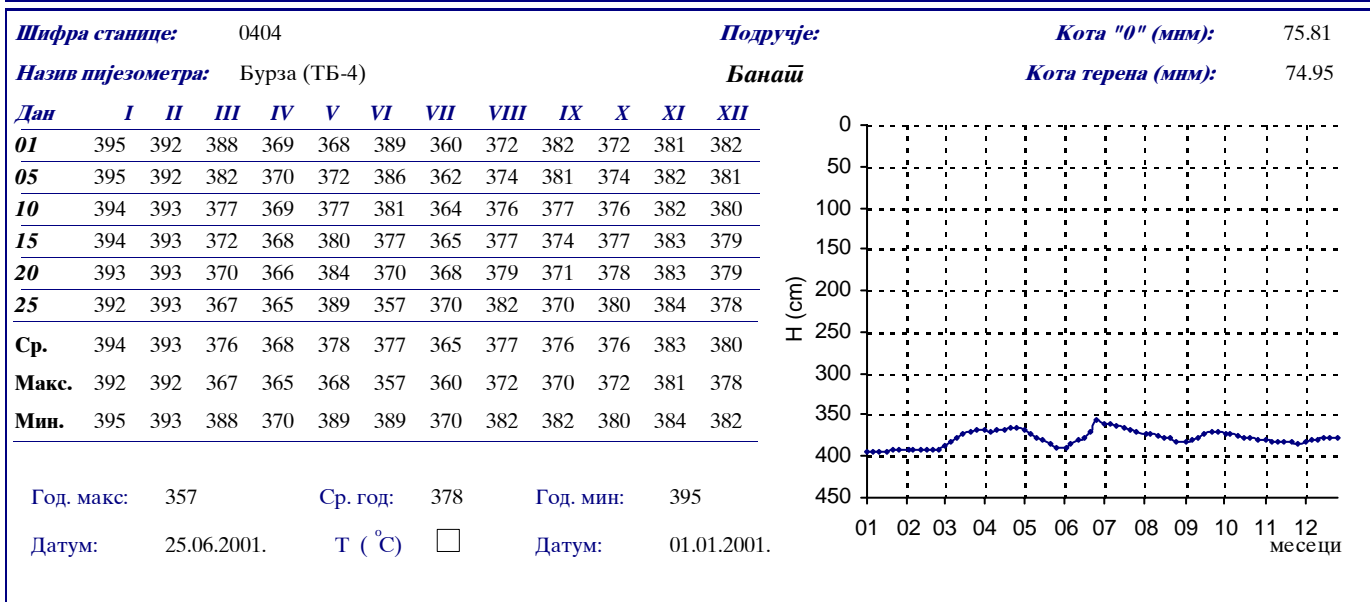
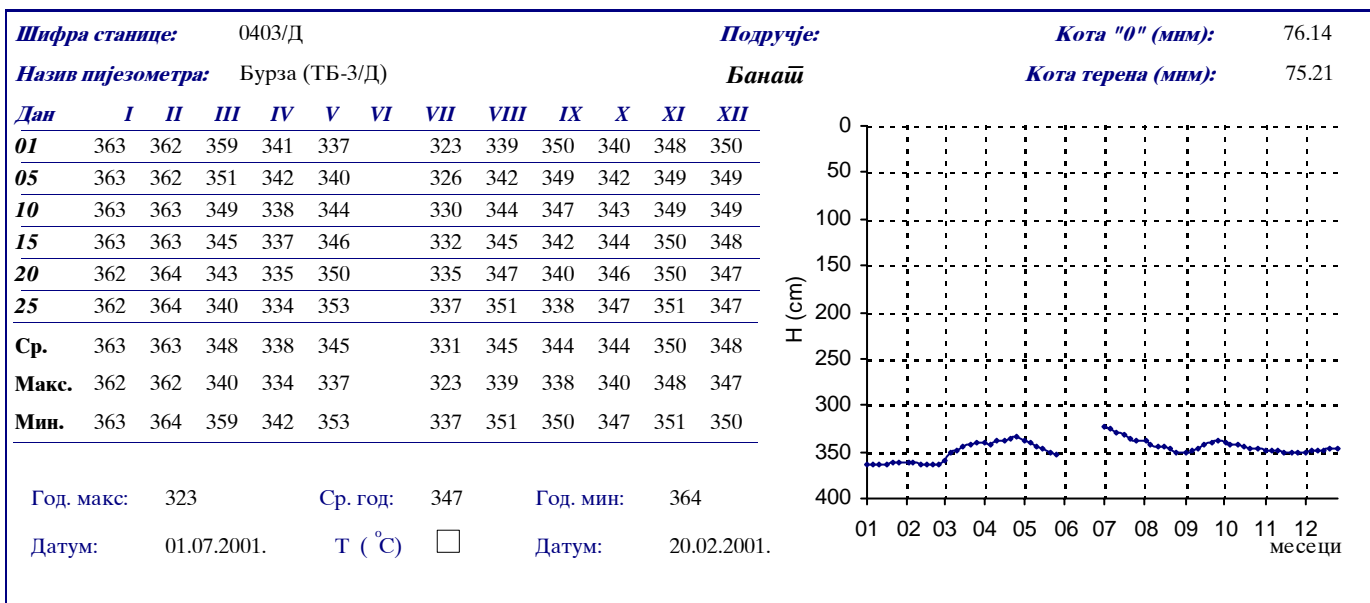


Шифра станице:	0401											Подручје:	Кота "0" (мм):	77.66
Назив пијезометра:	Бурза-Велики рит (ТБ-1)											Банай̄	Кота терена (мм):	76.76
Дан	I	II	III	IV	V	VI	VII	VIII	IX	X	XI	XII		
01	403	401	398	368	368	387	335	348	362	352	361	362		
05	402	401	390	369	370	385	337	351	360	354	361	362		
10	402	402	381	367	375	383	340	354	359	355	362	361		
15	402	402	373	365	379	377	342	356	354	357	362	361		
20	401	402	370	364	382	350	343	359	352	358	363	361		
25	401	402	367	363	387	333	345	363	351	360	363	360		
Ср.	402	402	380	366	377	369	340	355	356	356	362	361		
Макс.	401	401	367	363	368	333	335	348	351	352	361	360		
Мин.	403	402	398	369	387	387	345	363	362	360	363	362		
Год. макс:	333		Ср. год:		369		Год. мин:		403					
Датум:	25.06.2001.		Т (°C)		<input checked="" type="checkbox"/>		Датум:		01.01.2001.					

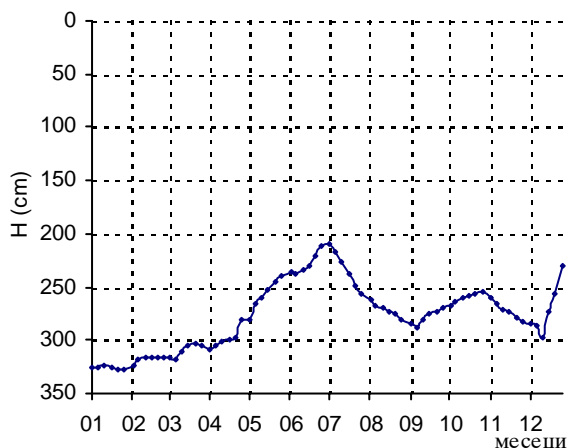


Шифра станице:	0402/Д											Подручје:	Кота "0" (мм):	75.73
Назив пијезометра:	Бурза (ТБ-2/Д)											Банай̄	Кота терена (мм):	74.82
Дан	I	II	III	IV	V	VI	VII	VIII	IX	X	XI	XII		
01	394	393	390	369	370		368	380	385	371	379	380		
05	394	393	384	369	373		370	381	383	372	380	379		
10	394	393	378	368	377		372	383	379	374	380	379		
15	393	394	372	367	381		375	384	375	376	380	378		
20	393	394	370	366	384		377	386	372	377	381	378		
25	393	394	367	365	390		379	387	370	379	381	378		
Ср.	394	394	377	367	379		374	384	377	375	380	379		
Макс.	393	393	367	365	370		368	380	370	371	379	378		
Мин.	394	394	390	369	390		379	387	385	379	381	380		
Год. макс:	365		Ср. год:		380		Год. мин:		394					
Датум:	25.04.2001.		Т (°C)		<input checked="" type="checkbox"/>		Датум:		01.01.2001.					

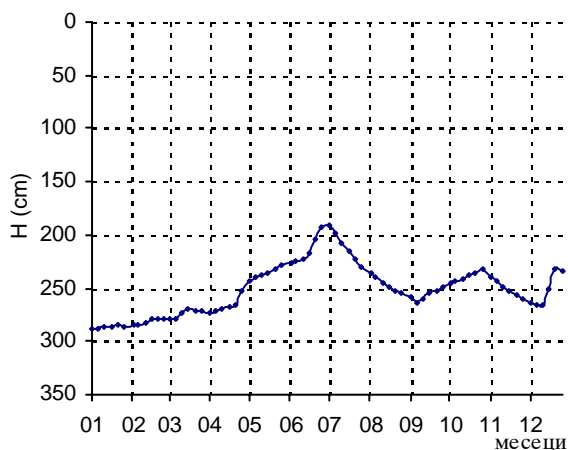




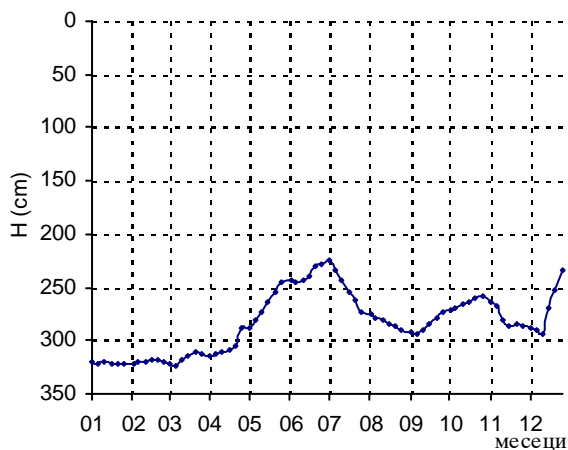
Шифра станице:	0451											Подручје:	Кота "0" (мм): 76.33		
Назив пијезометра:	Сечањ (ТД-1)											Банай̄	Кота терена (мм): 75.82		
Дан	I	II	III	IV	V	VI	VII	VIII	IX	X	XI	XII			
01	326	324	317	308	281	236	209	262	284	267	260	284			
05	325	318	318	306	266	237	217	267	288	264	266	286			
10	324	317	310	302	260	234	226	270	280	261	271	298			
15	326	316	306	300	252	230	237	273	276	258	273	274			
20	327	317	304	297	246	220	248	276	273	257	279	256			
25	328	316	306	281	239	211	257	280	269	254	283	231			
Ср.	326	318	310	299	257	228	232	271	278	260	272	272			
Макс.	324	316	304	281	239	211	209	262	269	254	260	231			
Мин.	328	324	318	308	281	237	257	280	288	267	283	298			
Год. макс:	209					Ср. год:	277					Год. мин:	328		
Датум:	01.07.2001.					Т (°C)	<input type="checkbox"/>					Датум:	25.01.2001.		

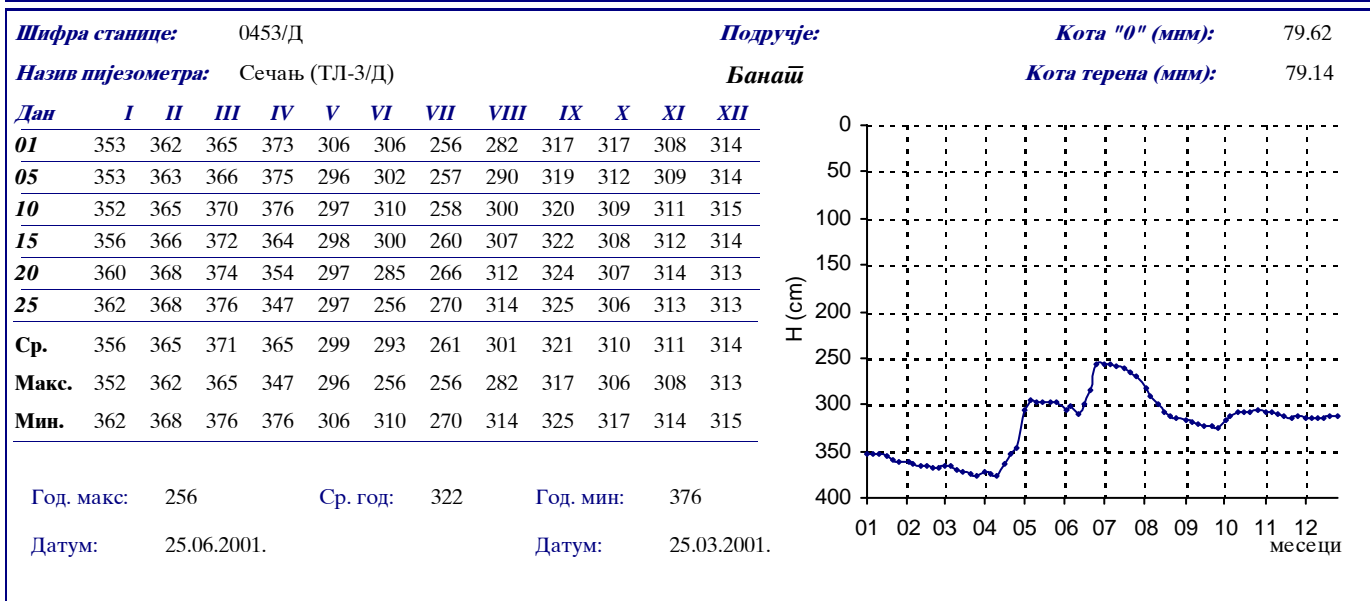
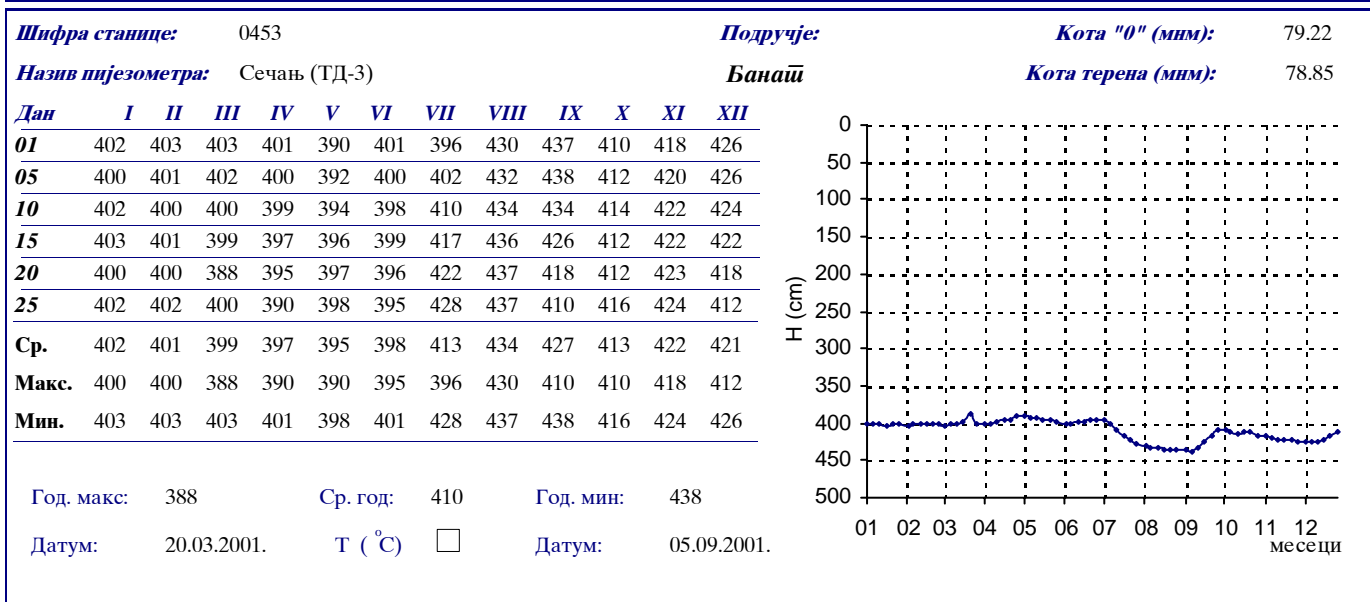
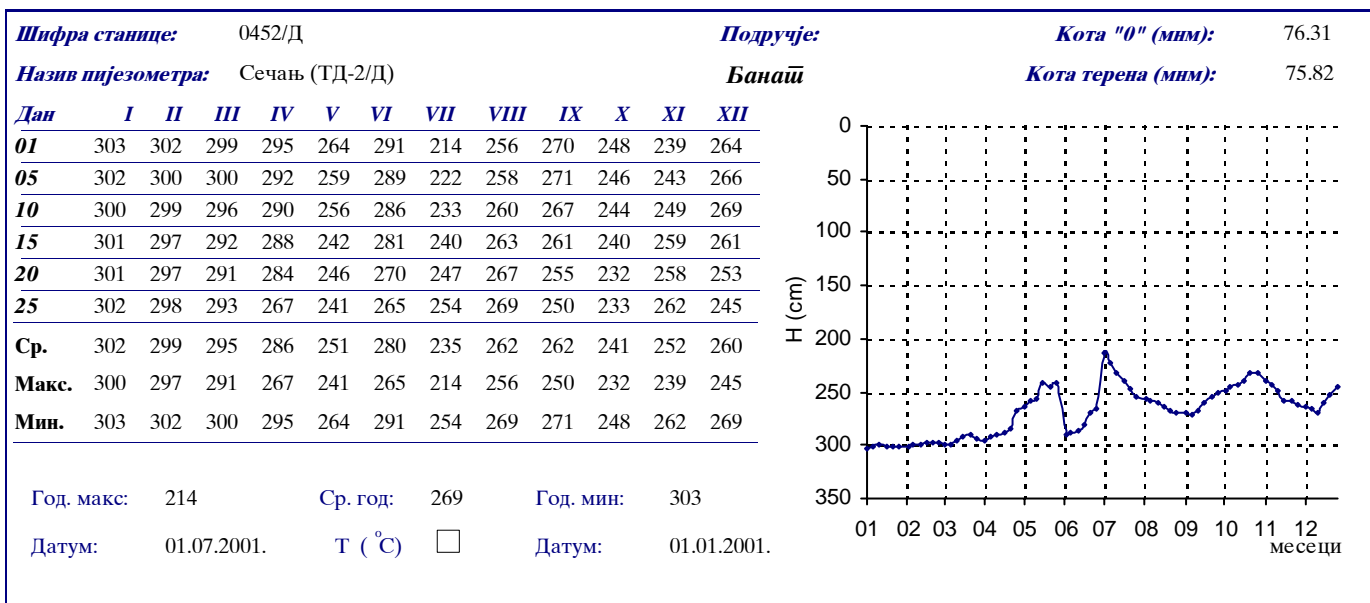


Шифра станице:	0451/Д											Подручје:	Кота "0" (мм): 76.34		
Назив пијезометра:	Сечањ (ТД-1/Д)											Банай̄	Кота терена (мм): 75.82		
Дан	I	II	III	IV	V	VI	VII	VIII	IX	X	XI	XII			
01	289	285	278	273	243	226	190	235	259	246	240	263			
05	288	284	279	271	240	225	199	240	263	244	244	265			
10	286	282	273	270	238	223	208	245	260	241	248	266			
15	287	279	270	268	236	218	216	249	255	238	253	250			
20	285	278	271	265	233	204	223	252	252	235	257	232			
25	286	279	271	253	228	192	230	255	248	232	261	234			
Ср.	287	281	274	267	236	215	211	246	256	239	251	252			
Макс.	285	278	270	253	228	192	190	235	248	232	240	232			
Мин.	289	285	279	273	243	226	230	255	263	246	261	266			
Год. макс:	190					Ср. год:	251					Год. мин:	289		
Датум:	01.07.2001.					Т (°C)	<input type="checkbox"/>					Датум:	01.01.2001.		

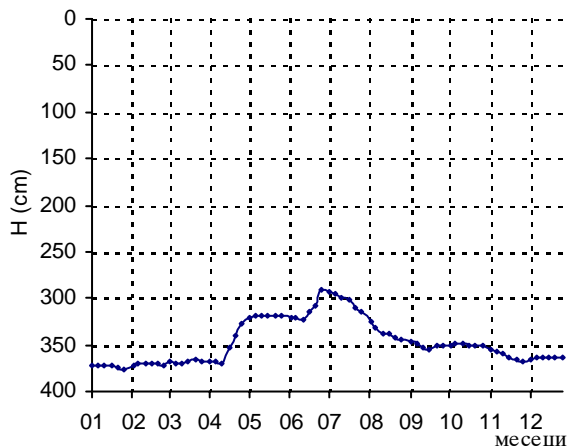


Шифра станице:	0452											Подручје:	Кота "0" (мм): 76.32		
Назив пијезометра:	Сечањ (ТД-2)											Банай̄	Кота терена (мм): 75.83		
Дан	I	II	III	IV	V	VI	VII	VIII	IX	X	XI	XII			
01	320	321	322	315	289	244	225	275	292	271	263	289			
05	321	320	323	312	281	245	234	278	293	269	267	291			
10	320	320	318	310	273	243	243	281	290	266	281	293			
15	322	319	314	308	263	240	254	284	284	263	287	270			
20	321	319	311	305	254	230	262	287	278	260	285	252			
25	322	320	313	289	246	228	273	290	273	258	287	234			
Ср.	321	320	317	307	268	238	249	283	285	265	278	272			
Макс.	320	319	311	289	246	228	225	275	273	258	263	234			
Мин.	322	321	323	315	289	245	273	290	293	271	287	293			
Год. макс:	225					Ср. год:	283					Год. мин:	323		
Датум:	01.07.2001.					Т (°C)	<input type="checkbox"/>					Датум:	05.03.2001.		

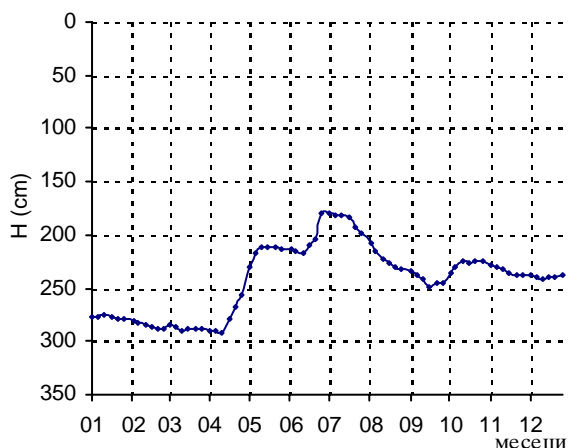




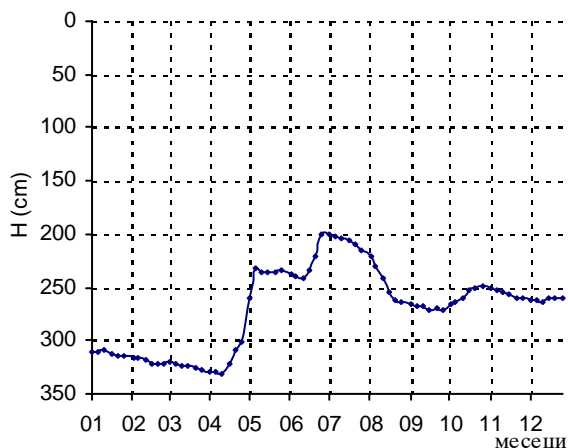
Шифра станице:	045Л1											Подручје:	Кота "0" (мм):	78.92
Назив пијезометра:	Сечањ (ТЛ-1)											Банай̄	Кота терена (мм):	78.41
Дан	I	II	III	IV	V	VI	VII	VIII	IX	X	XI	XII		
01	373	372	368	367	321	320	292	325	346	351	355	366		
05	373	371	369	368	318	321	296	331	349	349	358	364		
10	372	370	370	369	319	322	299	337	352	348	360	363		
15	373	371	368	354	318	314	302	339	356	351	363	364		
20	375	371	366	341	319	308	310	342	351	350	366	364		
25	376	372	367	328	319	291	315	344	350	350	367	363		
Ср.	374	371	368	355	319	313	302	336	351	350	362	364		
Макс.	372	370	366	328	318	291	292	325	346	348	355	363		
Мин.	376	372	370	369	321	322	315	344	356	351	367	366		
Год. макс:	291		Ср. год:		347		Год. мин:		376					
Датум:	25.06.2001.		Т (°C)		<input type="checkbox"/>		Датум:		25.01.2001.					



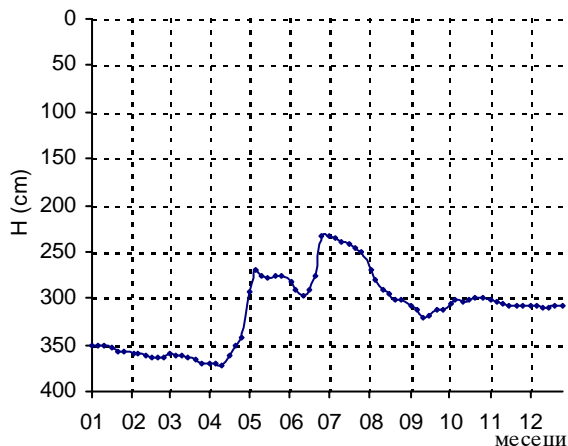
Шифра станице:	045Л2											Подручје:	Кота "0" (мм):	78.67
Назив пијезометра:	Сечањ (ТЛ-2)											Банай̄	Кота терена (мм):	78.46
Дан	I	II	III	IV	V	VI	VII	VIII	IX	X	XI	XII		
01	277	280	285	290	231	214	180	207	234	235	228	238		
05	277	283	287	291	218	215	181	215	238	230	230	239		
10	276	285	290	292	212	217	182	222	242	224	233	241		
15	277	287	289	279	211	210	184	227	248	226	235	240		
20	278	288	288	267	212	204	192	231	246	225	238	239		
25	279	289	289	256	213	180	198	232	245	224	237	238		
Ср.	277	285	288	279	216	207	186	222	242	227	234	239		
Макс.	276	280	285	256	211	180	180	207	234	224	228	238		
Мин.	279	289	290	292	231	217	198	232	248	235	238	241		
Год. макс:	180		Ср. год:		242		Год. мин:		292					
Датум:	25.06.2001.		Т (°C)		<input type="checkbox"/>		Датум:		10.04.2001.					



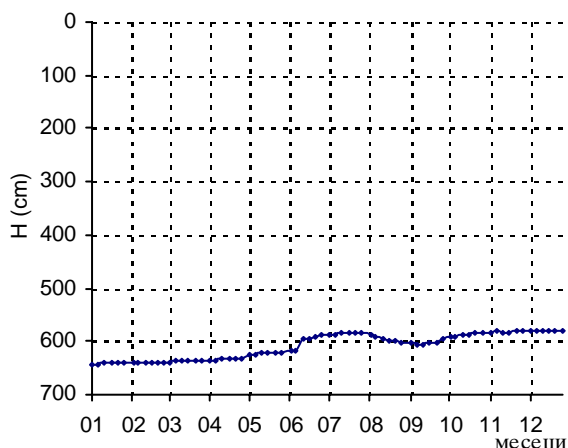
Шифра станице:	045Л4											Подручје:	Кота "0" (мм):	79.48
Назив пијезометра:	Сечањ (ТЛ-4)											Банай̄	Кота терена (мм):	78.99
Дан	I	II	III	IV	V	VI	VII	VIII	IX	X	XI	XII		
01	310	316	320	329	260	237	201	220	266	266	251	262		
05	310	317	321	330	233	240	202	231	267	264	253	262		
10	309	319	323	331	235	242	204	242	268	260	255	263		
15	312	321	324	321	236	234	205	254	272	252	257	261		
20	314	322	326	308	235	221	210	262	270	250	260	260		
25	315	322	328	302	234	200	215	264	271	249	260	261		
Ср.	312	320	324	320	239	229	206	246	269	257	256	262		
Макс.	309	316	320	302	233	200	201	220	266	249	251	260		
Мин.	315	322	328	331	260	242	215	264	272	266	260	263		
Год. макс:	200		Ср. год:		270		Год. мин:		331					
Датум:	25.06.2001.		Т (°C)		<input type="checkbox"/>		Датум:		10.04.2001.					



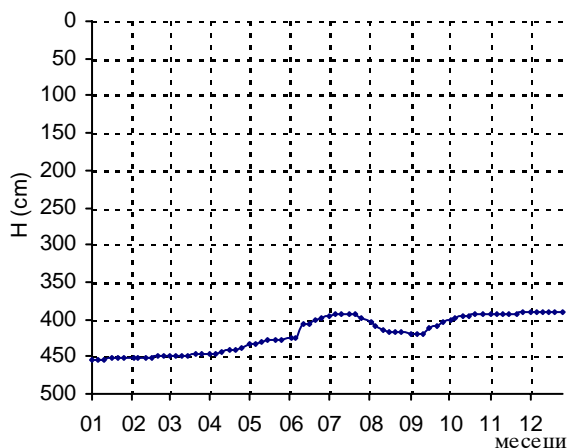
Шифра станице:	045Л5											Подручје:	Кота "0" (мм):	79.6
Назив пијезометра:	Сечањ (ТЛ-5)											Банай̄	Кота терена (мм):	79.22
Дан	I	II	III	IV	V	VI	VII	VIII	IX	X	XI	XII		
01	351	359	360	369	293	282	234	270	308	306	301	308		
05	351	360	361	370	270	290	236	281	313	301	303	309		
10	350	362	362	372	275	297	239	290	320	303	306	311		
15	353	363	364	361	278	290	241	295	318	301	307	310		
20	357	364	366	350	277	277	246	301	313	300	309	309		
25	358	364	369	342	276	233	251	302	312	299	308	307		
Ср.	353	362	364	361	278	278	241	290	314	302	306	309		
Макс.	350	359	360	342	270	233	234	270	308	299	301	307		
Мин.	358	364	369	372	293	297	251	302	320	306	309	311		
Год. макс:	233			Ср. год:	313			Год. мин:	372					
Датум:	25.06.2001.			Т (°C)	<input type="checkbox"/>			Датум:	10.04.2001.					

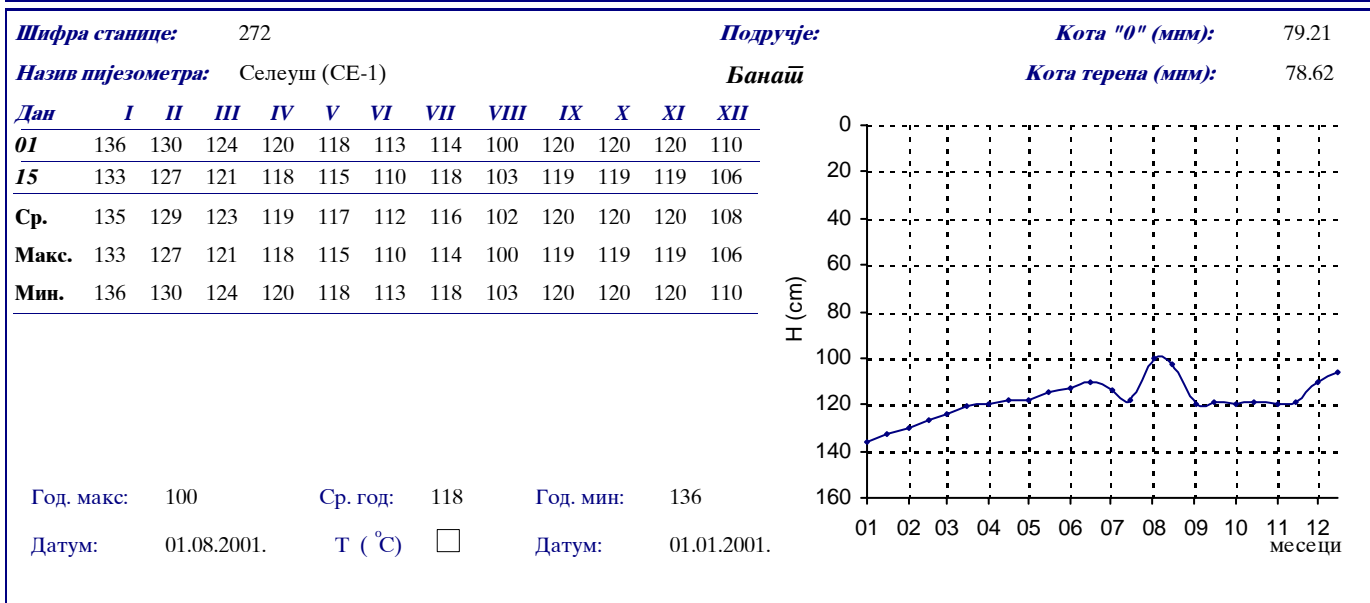
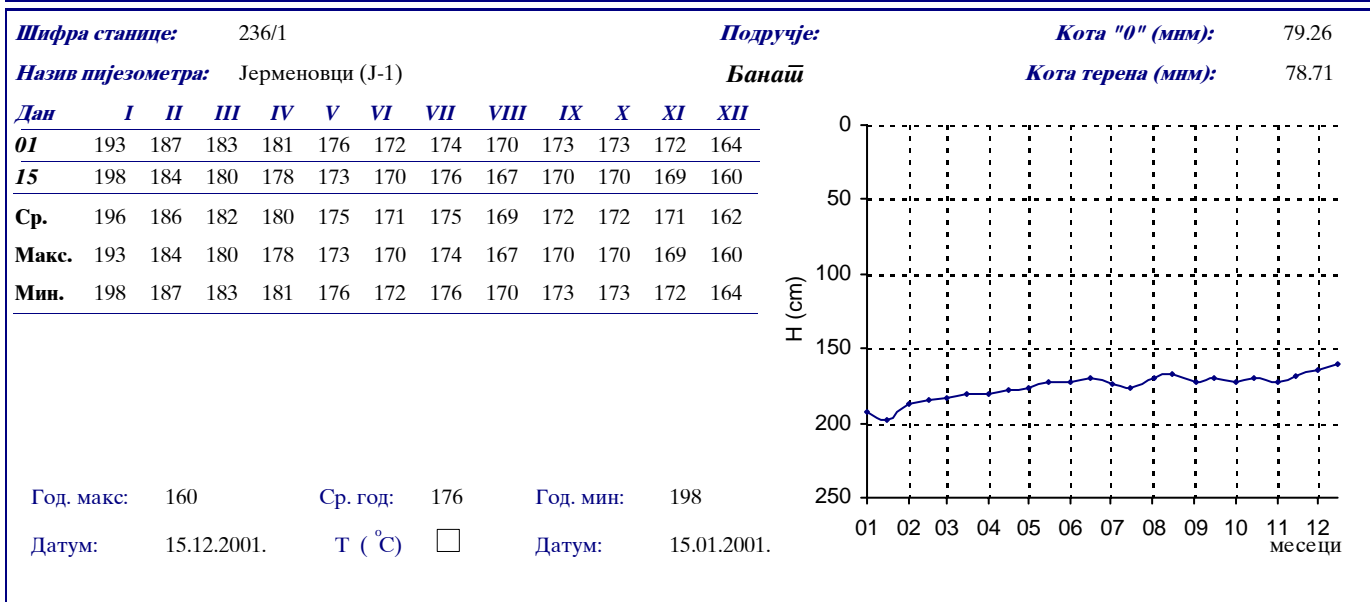
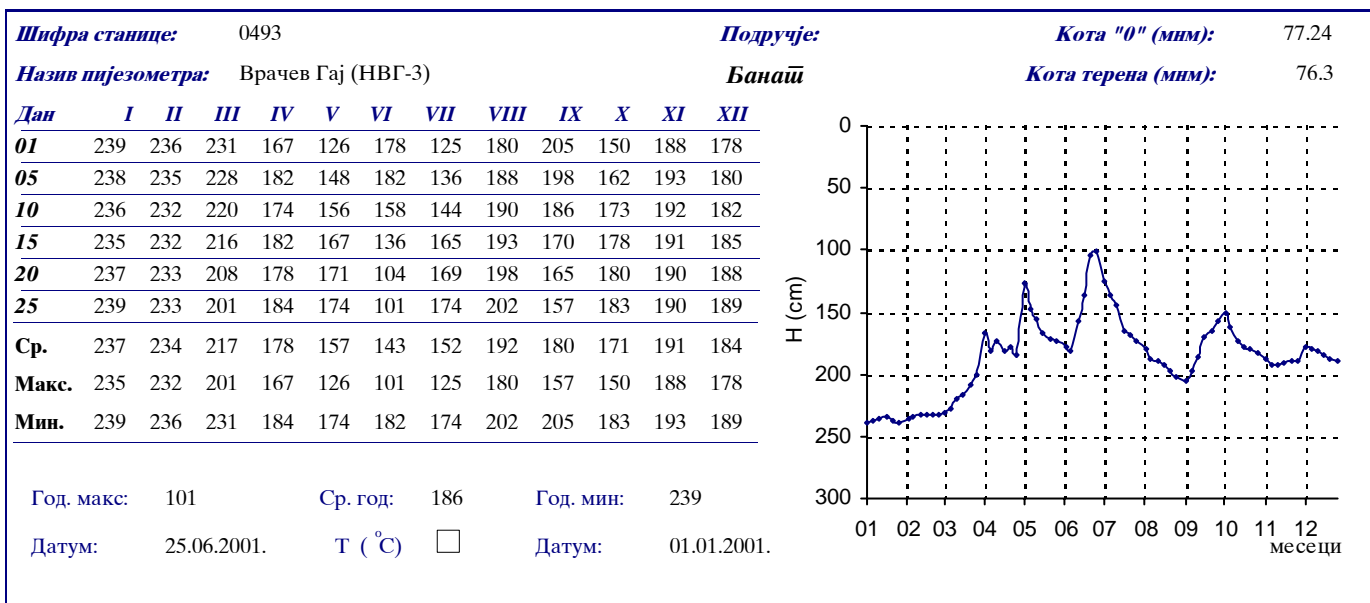


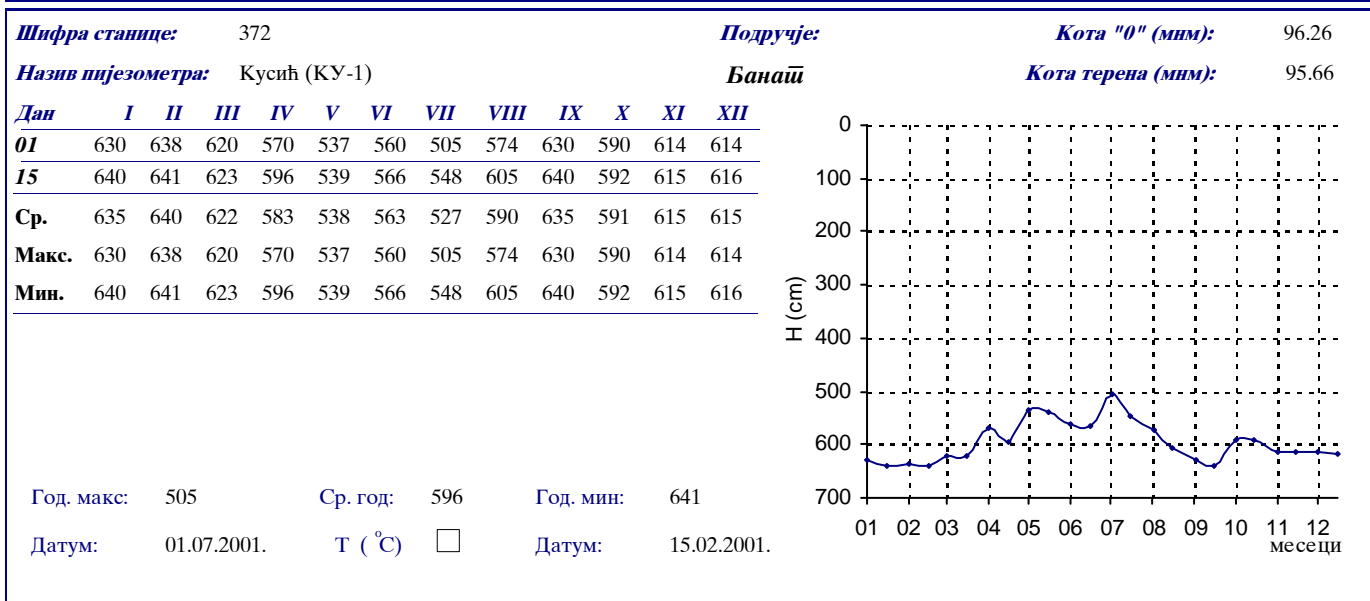
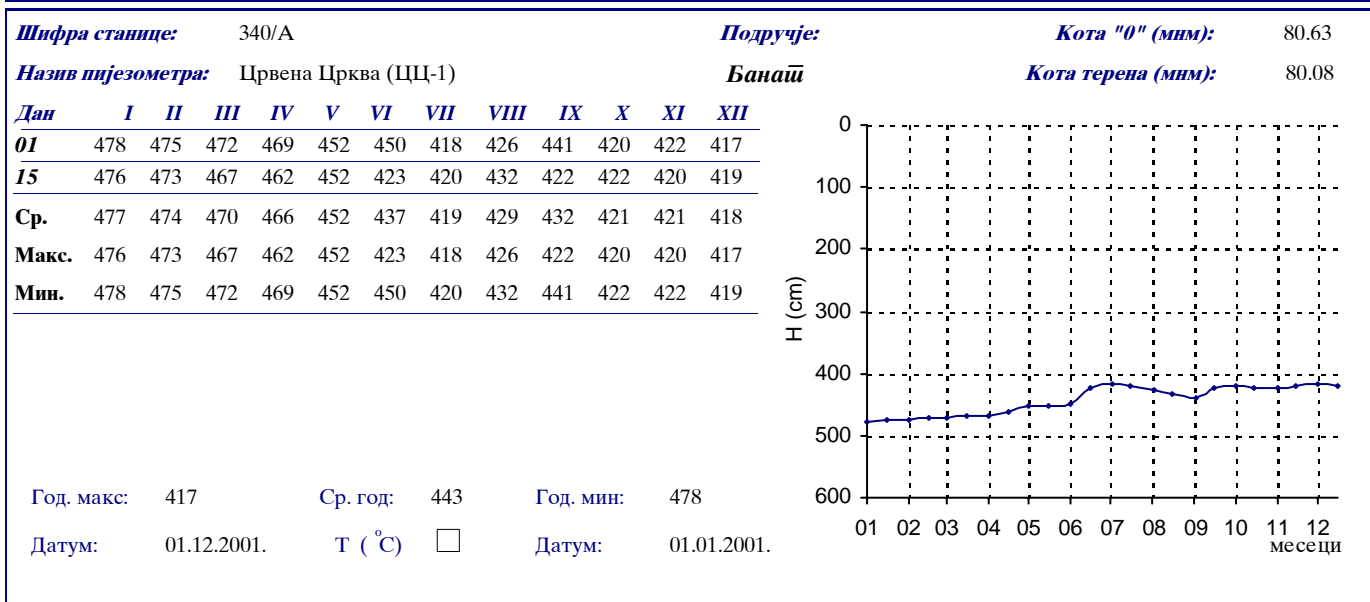
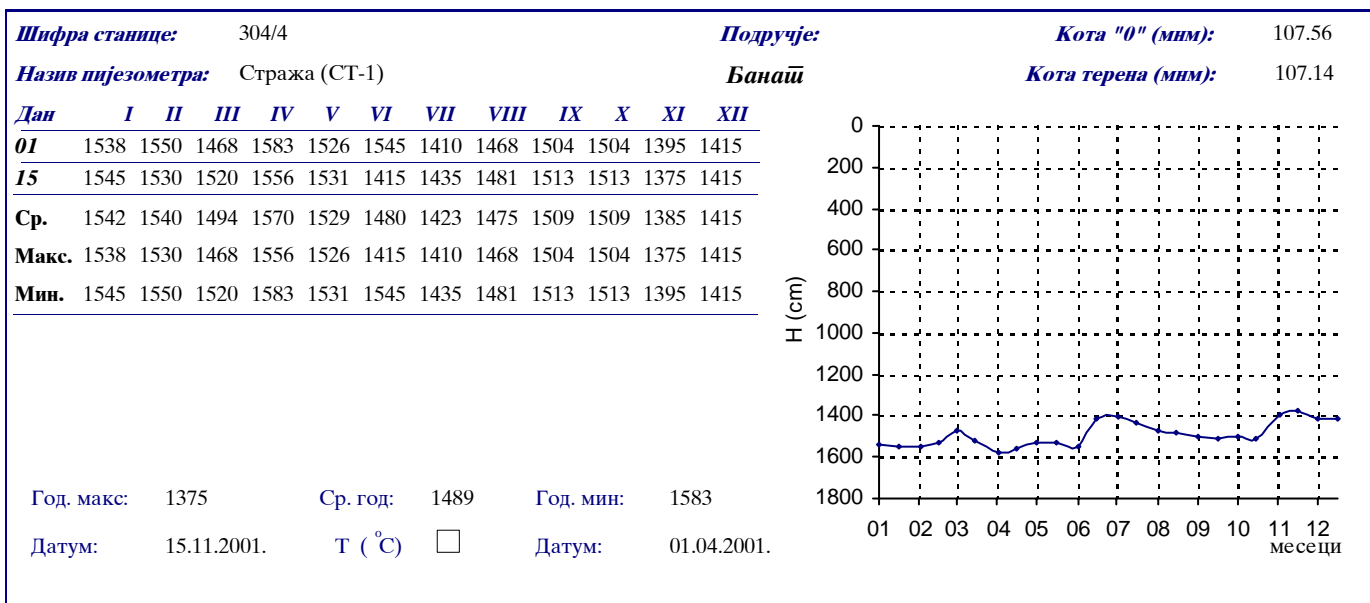
Шифра станице:	0491											Подручје:	Кота "0" (мм):	83.46
Назив пијезометра:	Врачев Гај (НВГ-1)											Банай̄	Кота терена (мм):	82.5
Дан	I	II	III	IV	V	VI	VII	VIII	IX	X	XI	XII		
01	642	641	639	636	626	617	588	588	603	591	584	582		
05	642	641	638	636	624	618	586	593	605	590	582	582		
10	641	640	637	634	622	595	585	596	605	588	583	581		
15	641	641	637	634	622	595	584	599	602	586	584	581		
20	641	640	636	633	622	592	584	600	602	585	582	581		
25	641	639	636	632	622	589	583	602	595	583	582	580		
Ср.	641	640	637	634	623	601	585	596	602	587	583	581		
Макс.	641	639	636	632	622	589	583	588	595	583	582	580		
Мин.	642	641	639	636	626	618	588	602	605	591	584	582		
Год. макс:	580			Ср. год:	609			Год. мин:	642					
Датум:	25.12.2001.			Т (°C)	<input type="checkbox"/>			Датум:	01.01.2001.					

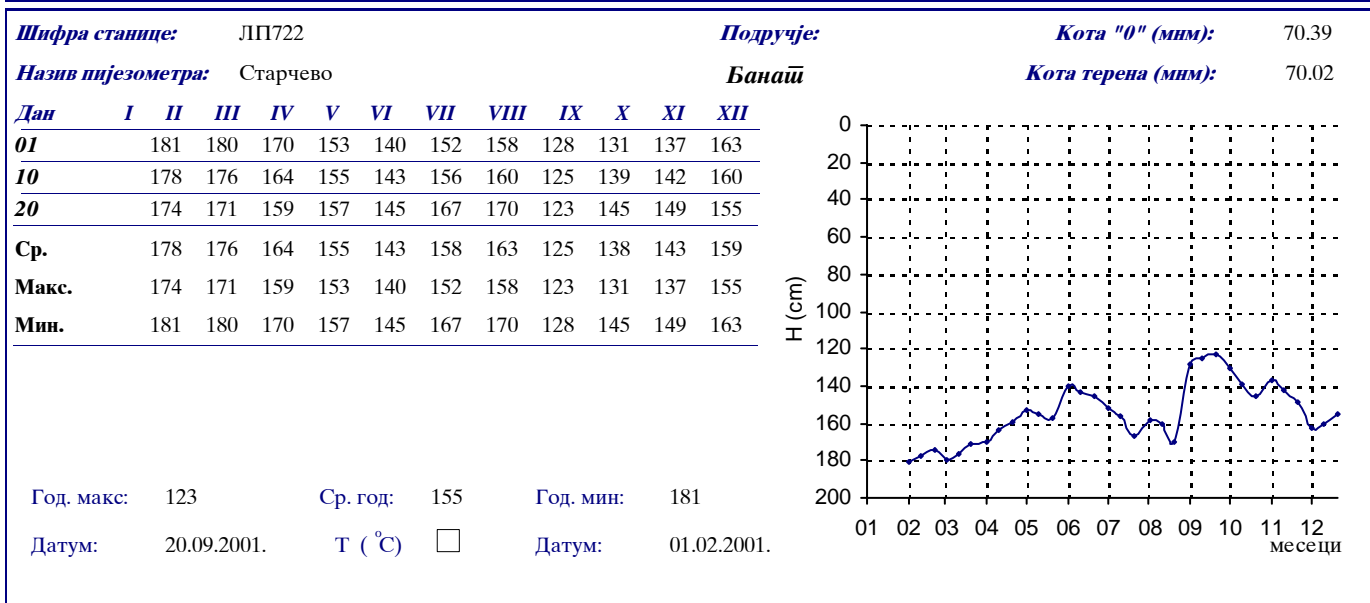
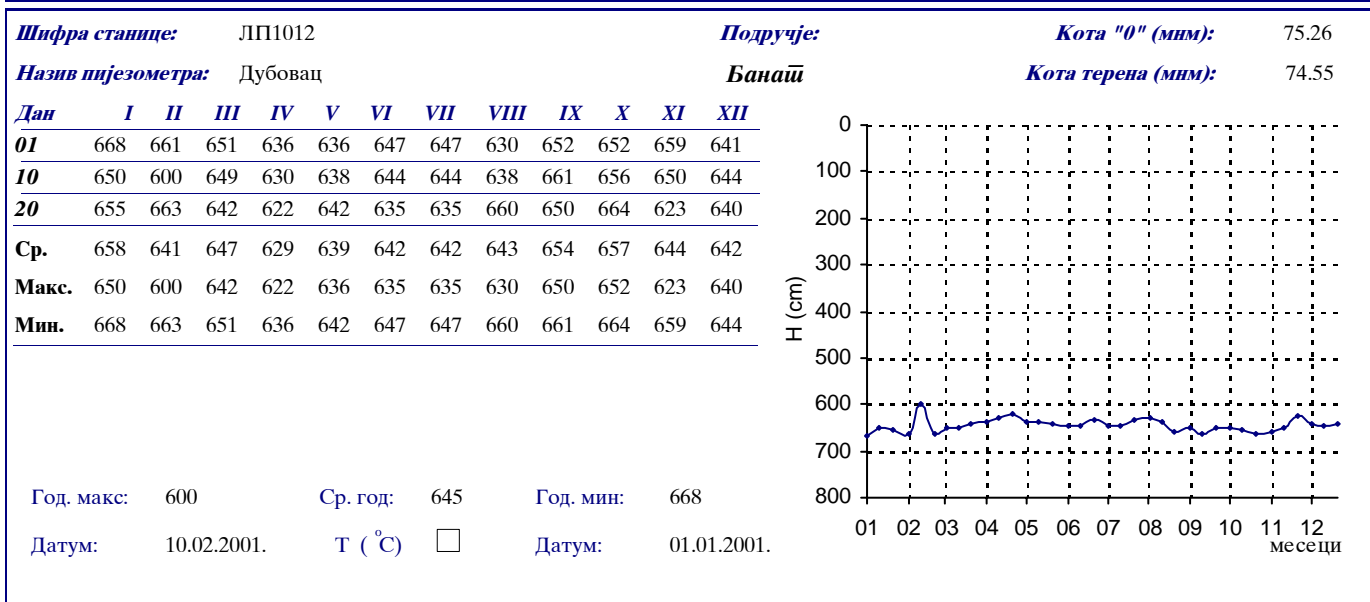
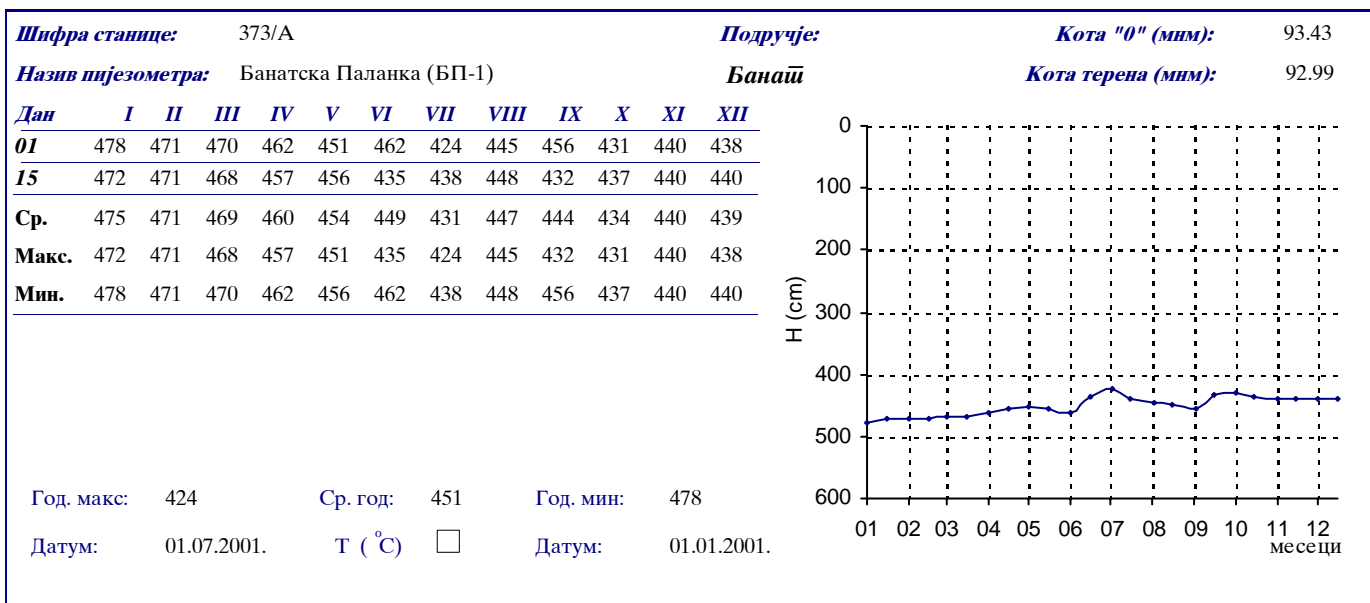


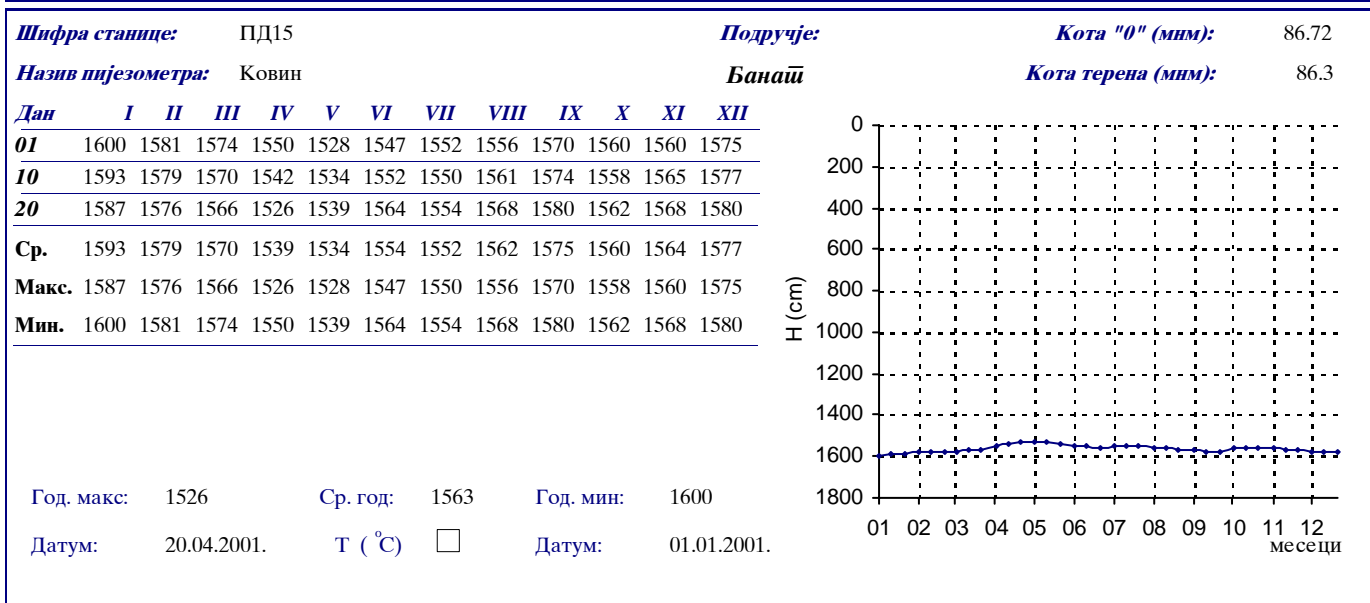
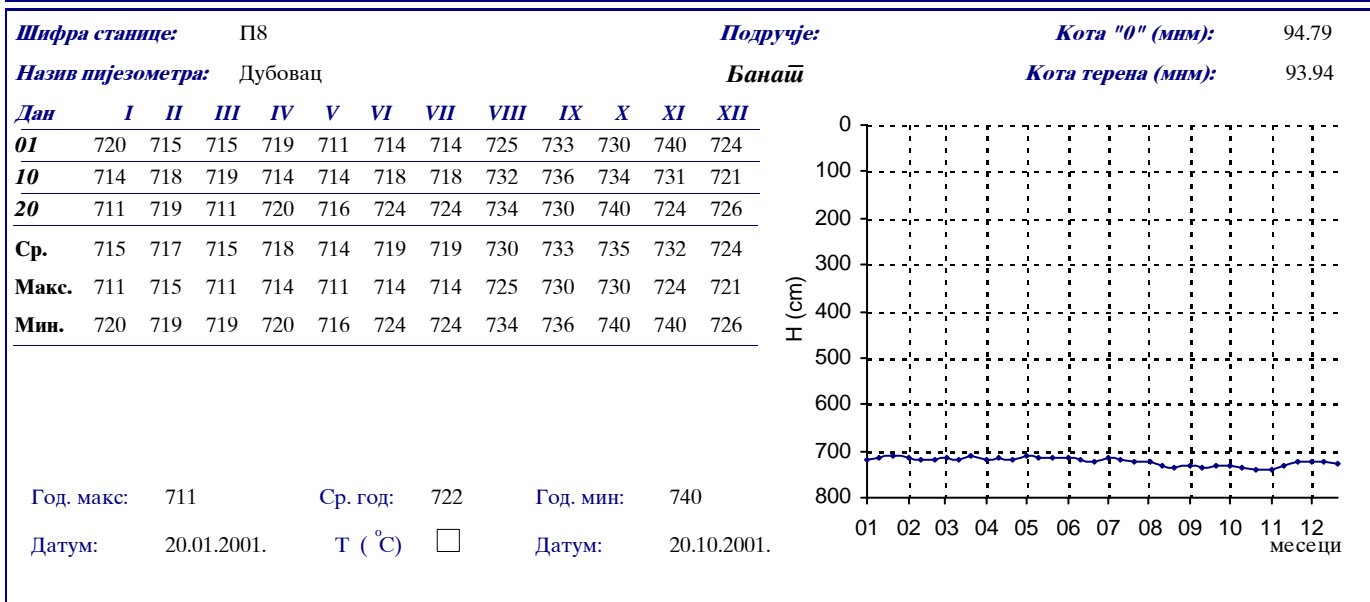
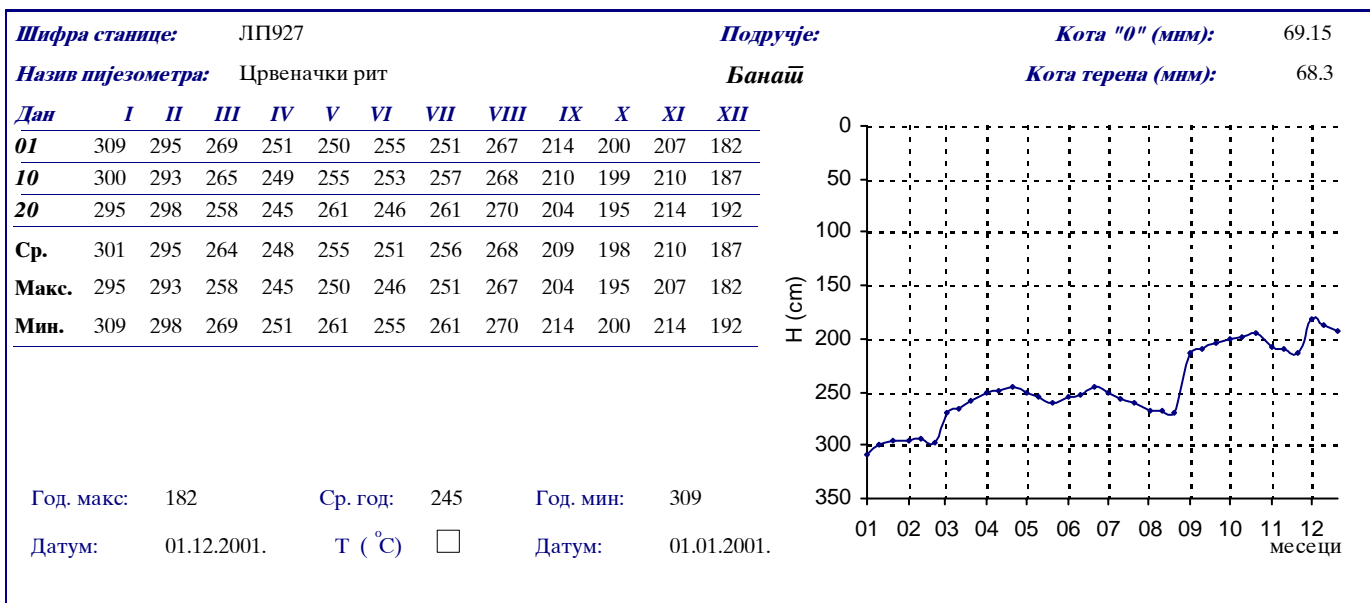
Шифра станице:	0492											Подручје:	Кота "0" (мм):	81.42
Назив пијезометра:	Врачев Гај (НВГ-2)											Банай̄	Кота терена (мм):	80.52
Дан	I	II	III	IV	V	VI	VII	VIII	IX	X	XI	XII		
01	454	452	450	446	434	425	396	404	420	400	392	390		
05	454	452	450	446	432	426	394	410	420	398	392	391		
10	454	451	449	444	431	406	393	414	420	397	392	391		
15	453	451	448	442	429	406	394	417	413	395	394	391		
20	452	450	447	442	428	402	394	418	408	394	392	391		
25	452	450	446	438	428	398	399	418	405	393	390	390		
Ср.	453	451	448	443	430	411	395	414	414	396	392	391		
Макс.	452	450	446	438	428	398	393	404	405	393	390	390		
Мин.	454	452	450	446	434	426	399	418	420	400	394	391		
Год. макс:	390			Ср. год:	420			Год. мин:	454					
Датум:	25.11.2001.			Т (°C)	<input type="checkbox"/>			Датум:	01.01.2001.					

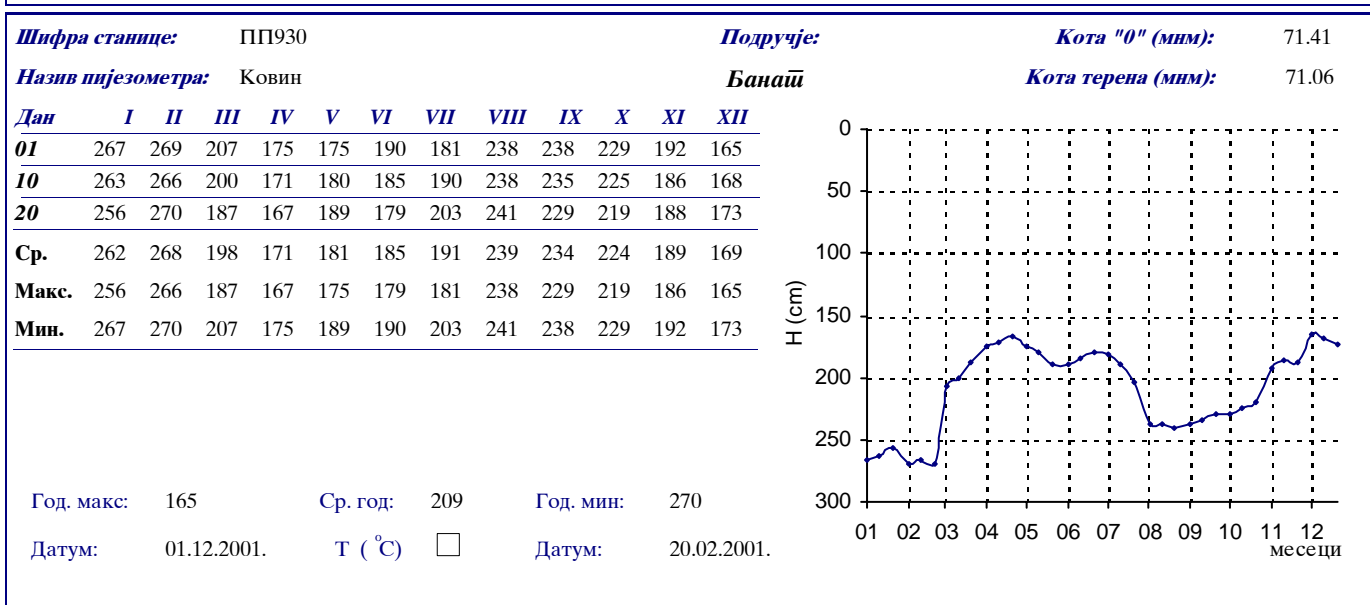
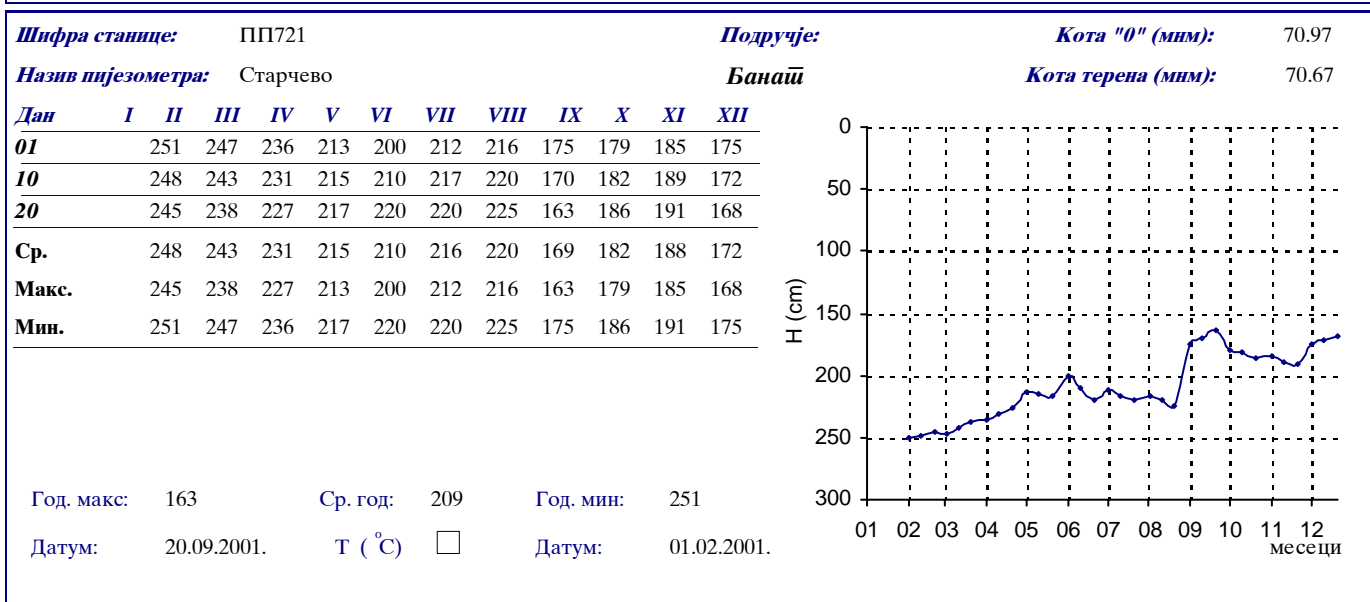
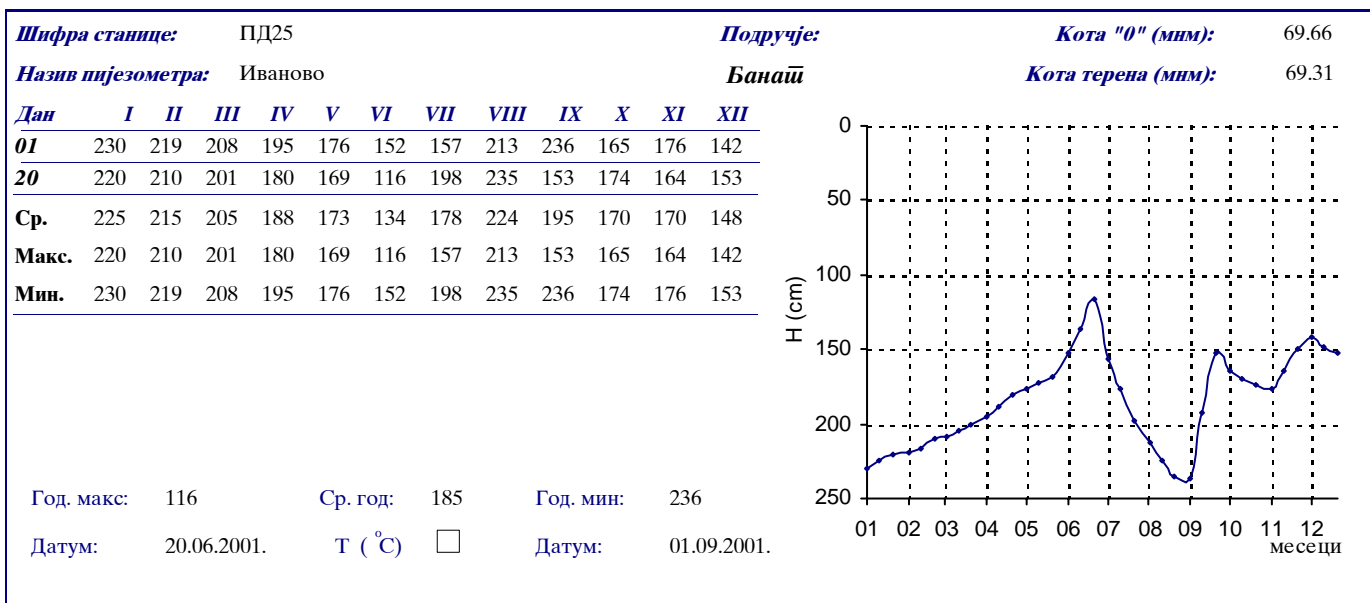








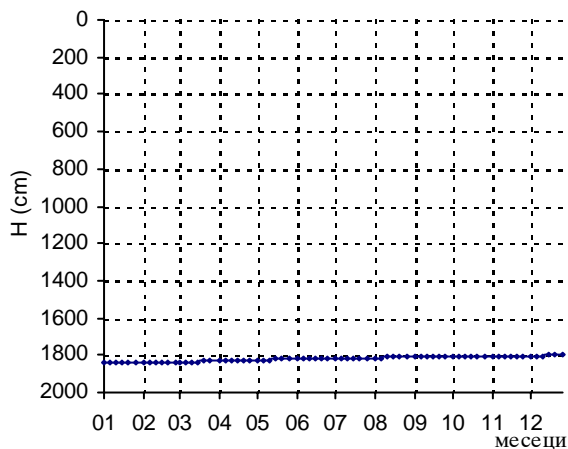




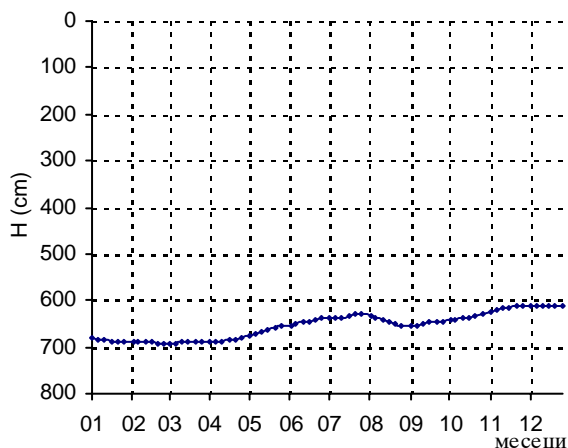
Подручје

СРЕМ

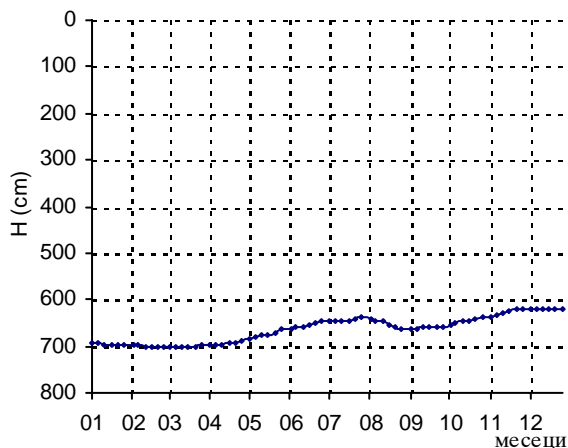
Шифра станице:	0191/Д											Подручје:	Кота "0" (мм):	164.86		
Назив пијезометра:	Марадик (МА-1/Д)											Срем	Кота терена (мм):	164.68		
Дан	I	II	III	IV	V	VI	VII	VIII	IX	X	XI	XII				
01	1842	1836	1836	1828	1828	1820	1813	1813	1809	1805	1807	1806				
05	1840	1836	1836	1828	1825	1820	1813	1813	1807	1804	1807	1804				
10	1836	1836	1836	1828	1825	1820	1813	1810	1809	1804	1807	1804				
15	1836	1836	1836	1828	1823	1818	1813	1810	1807	1805	1807	1801				
20	1836	1836	1830	1828	1823	1815	1813	1809	1807	1805	1806	1801				
25	1836	1836	1828	1828	1820	1813	1813	1809	1805	1807	1806	1801				
Ср.	1838	1836	1834	1828	1824	1818	1813	1811	1807	1805	1807	1803				
Макс.	1836	1836	1828	1828	1820	1813	1813	1809	1805	1804	1806	1801				
Мин.	1842	1836	1836	1828	1828	1820	1813	1813	1809	1807	1807	1806				
Год. макс:	1801												Ср. год:	1819	Год. мин:	1842
Датум:	15.12.2001.												Т (°C)	<input checked="" type="checkbox"/>	Датум:	01.01.2001.



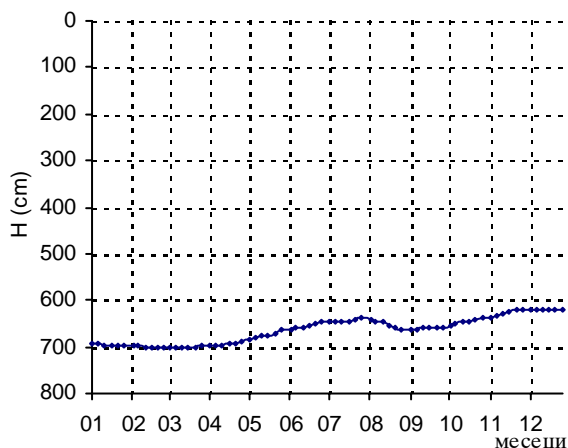
Шифра станице:	0201											Подручје:	Кота "0" (мм):	112.13		
Назив пијезометра:	"Инђија " "Инђија Семе" " (ИН-1											Срем	Кота терена (мм):	111.93		
Дан	I	II	III	IV	V	VI	VII	VIII	IX	X	XI	XII				
01	682	688	693	689	675	653	636	632	655	642	625	613				
05	684	688	693	689	671	650	636	636	653	642	622	610				
10	686	690	690	687	668	647	636	640	650	638	618	610				
15	688	690	690	685	665	644	634	645	648	636	616	610				
20	688	693	690	683	660	642	630	650	648	633	613	610				
25	688	693	689	679	655	638	630	655	648	629	613	610				
Ср.	686	690	691	685	666	646	634	643	650	637	618	611				
Макс.	682	688	689	679	655	638	630	632	648	629	613	610				
Мин.	688	693	693	689	675	653	636	655	655	642	625	613				
Год. макс:	610												Ср. год:	655	Год. мин:	693
Датум:	05.12.2001.												Т (°C)	<input checked="" type="checkbox"/>	Датум:	20.02.2001.



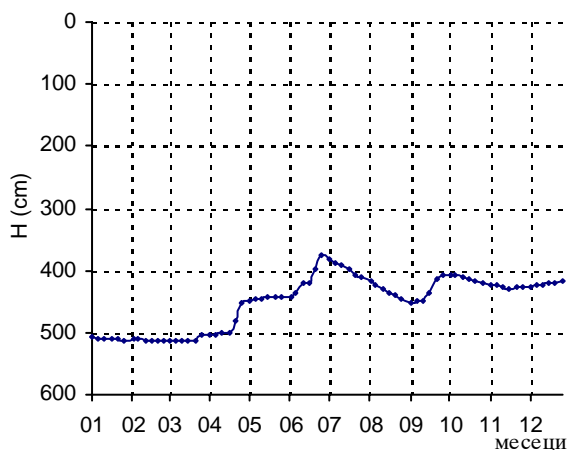
Шифра станице:	0201/1											Подручје:	Кота "0" (мм):	112.13		
Назив пијезометра:	Инђија (ИН-1/1)											Срем	Кота терена (мм):	111.9		
Дан	I	II	III	IV	V	VI	VII	VIII	IX	X	XI	XII				
01	692	698	702	698	685	663	648	640	664	654	638	622				
05	694	698	702	698	680	660	646	644	662	650	635	619				
10	696	700	700	696	677	657	646	648	660	648	630	619				
15	698	700	700	694	675	654	644	653	658	646	626	619				
20	698	702	700	692	670	652	640	658	658	643	622	619				
25	698	702	698	688	665	648	638	664	658	638	622	619				
Ср.	696	700	700	694	675	656	644	651	660	647	629	620				
Макс.	692	698	698	688	665	648	638	640	658	638	622	619				
Мин.	698	702	702	698	685	663	648	664	664	654	638	622				
Год. макс:	619												Ср. год:	664	Год. мин:	702
Датум:	05.12.2001.												Т (°C)	<input checked="" type="checkbox"/>	Датум:	20.02.2001.



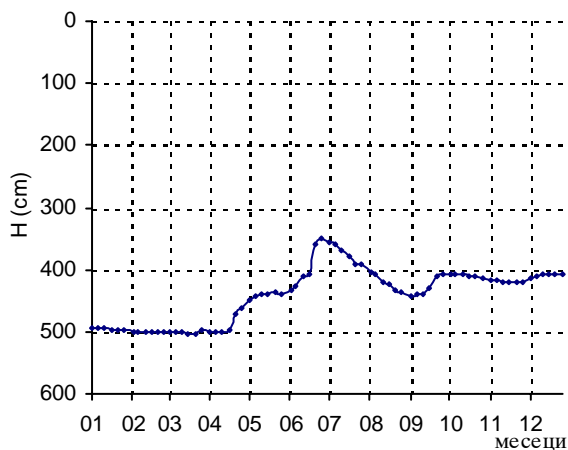
Шифра станице:	0201/Д											Подручје:	Кота "0" (мм):	112.14
Назив пијезометра:	Инђија (ИН-1/Д)											Срем	Кота терена (мм):	111.92
Дан	I	II	III	IV	V	VI	VII	VIII	IX	X	XI	XII		
01	692	698	703	698	685	663	648	640	664	654	638	622		
05	694	698	703	698	680	660	646	644	662	650	635	619		
10	696	700	700	696	677	657	646	648	660	648	630	619		
15	698	700	700	694	675	654	644	653	658	646	626	619		
20	698	703	700	692	670	652	640	658	658	643	622	619		
25	698	703	698	688	665	648	638	664	658	638	622	619		
Ср.	696	700	701	694	675	656	644	651	660	647	629	620		
Макс.	692	698	698	688	665	648	638	640	658	638	622	619		
Мин.	698	703	703	698	685	663	648	664	664	654	638	622		
Год. макс:	619		Ср. год:		664		Год. мин:		703					
Датум:	05.12.2001.		Т (°C)		<input checked="" type="checkbox"/>		Датум:		20.02.2001.					

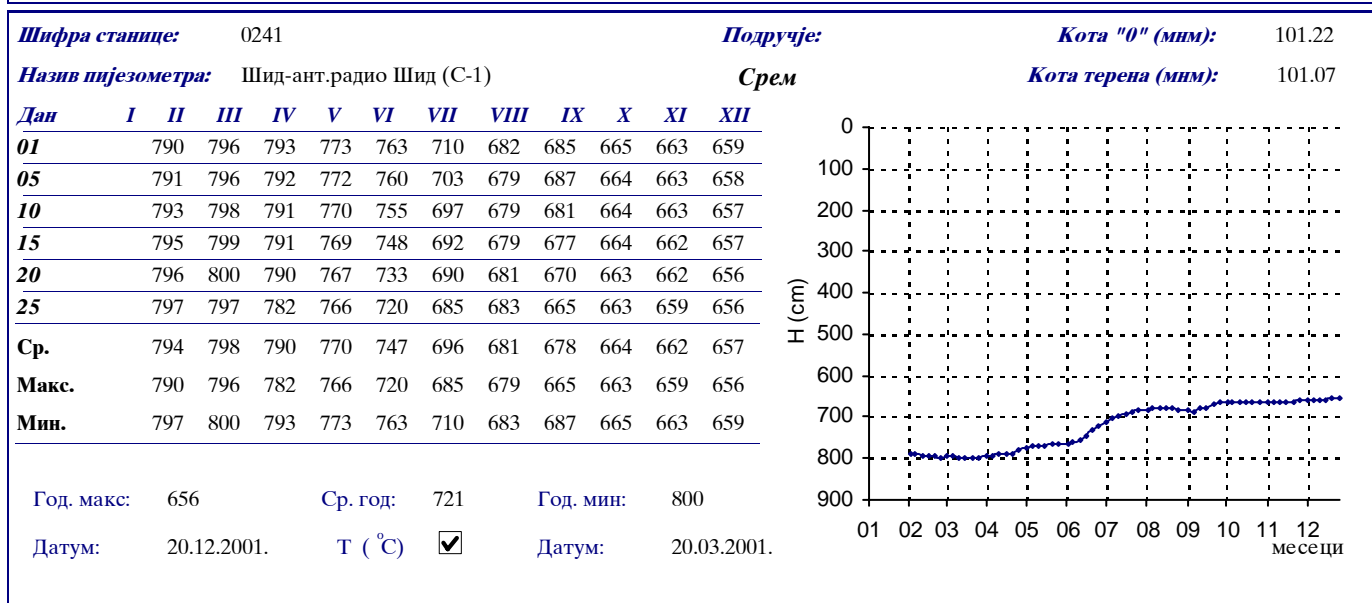
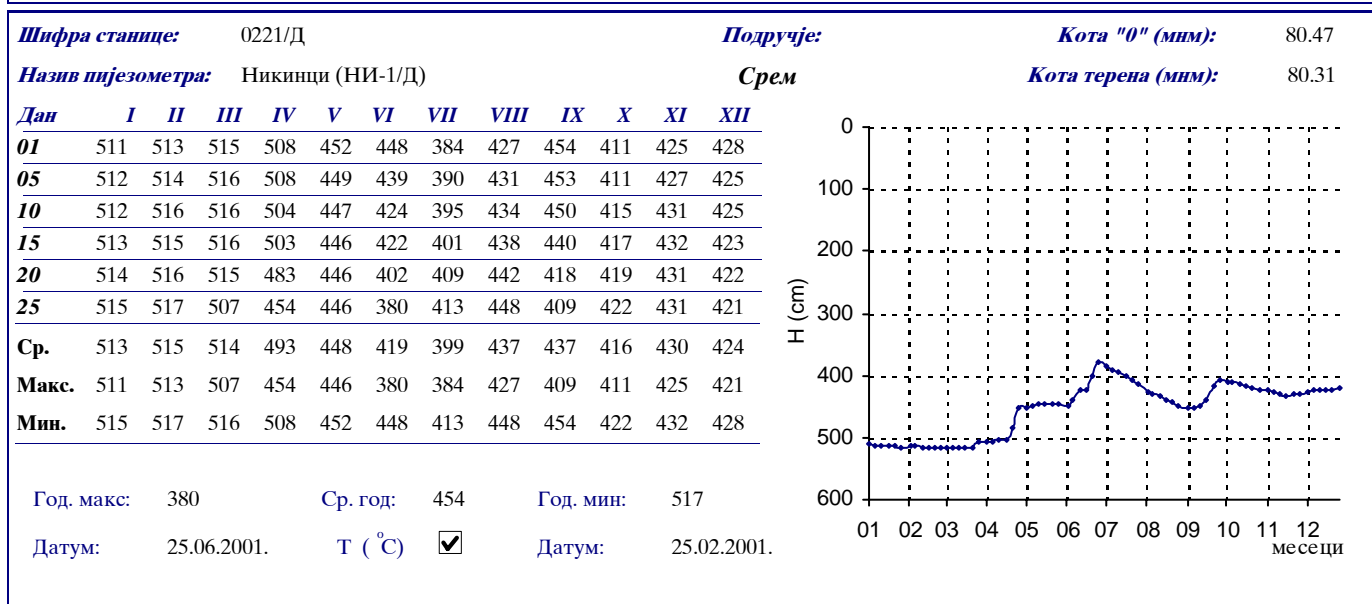
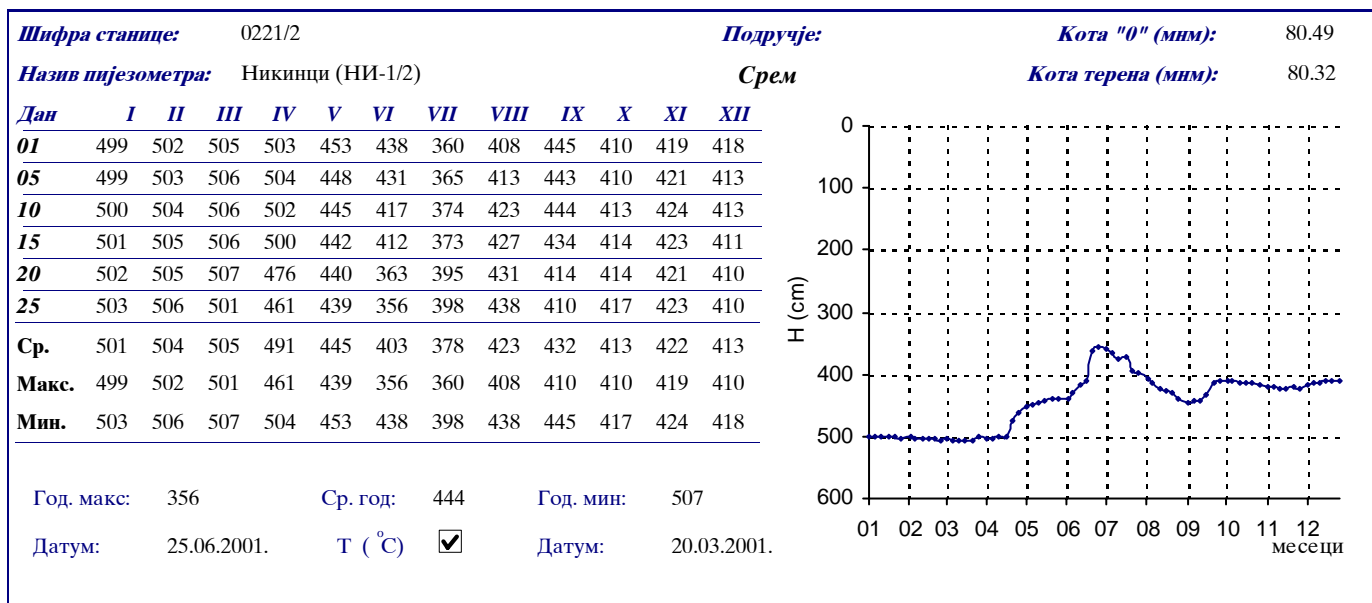


Шифра станице:	0221											Подручје:	Кота "0" (мм):	80.45
Назив пијезометра:	Никинци-Економија (НИ-1)											Срем	Кота терена (мм):	80.29
Дан	I	II	III	IV	V	VI	VII	VIII	IX	X	XI	XII		
01	508	510	512	505	450	444	381	418	452	408	422	426		
05	509	511	513	505	447	436	387	422	450	409	423	422		
10	509	513	513	501	445	421	392	431	448	412	428	422		
15	510	512	513	500	444	419	398	435	437	414	429	420		
20	511	513	512	480	444	399	407	439	415	416	428	419		
25	512	514	505	452	444	377	410	445	406	419	428	418		
Ср.	510	512	511	491	446	416	396	432	435	413	426	421		
Макс.	508	510	505	452	444	377	381	418	406	408	422	418		
Мин.	512	514	513	505	450	444	410	445	452	419	429	426		
Год. макс:	377		Ср. год:		451		Год. мин:		514					
Датум:	25.06.2001.		Т (°C)		<input checked="" type="checkbox"/>		Датум:		25.02.2001.					

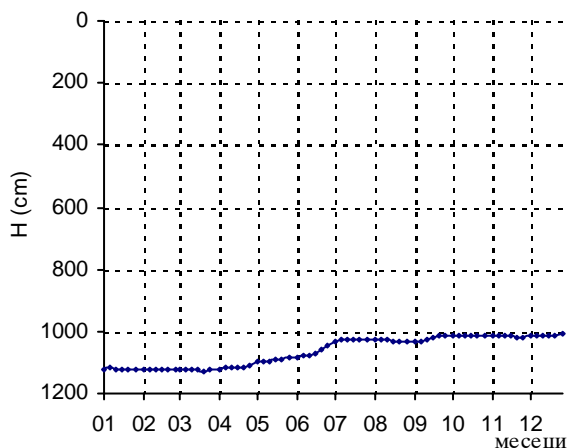


Шифра станице:	0221/1											Подручје:	Кота "0" (мм):	80.47
Назив пијезометра:	Никинци (НИ-1/1)											Срем	Кота терена (мм):	80.31
Дан	I	II	III	IV	V	VI	VII	VIII	IX	X	XI	XII		
01	493	499	500	500	449	434	355	404	442	406	416	414		
05	494	499	502	501	444	427	360	409	441	407	417	410		
10	495	501	502	500	441	412	369	419	441	409	421	409		
15	496	500	503	497	438	407	379	425	431	410	419	408		
20	497	501	503	473	436	358	390	432	411	411	421	407		
25	498	502	498	461	439	350	390	435	407	414	419	406		
Ср.	496	500	501	489	441	398	374	421	429	410	419	409		
Макс.	493	499	498	461	436	350	355	404	407	406	416	406		
Мин.	498	502	503	501	449	434	390	435	442	414	421	414		
Год. макс:	350		Ср. год:		440		Год. мин:		503					
Датум:	25.06.2001.		Т (°C)		<input checked="" type="checkbox"/>		Датум:		15.03.2001.					

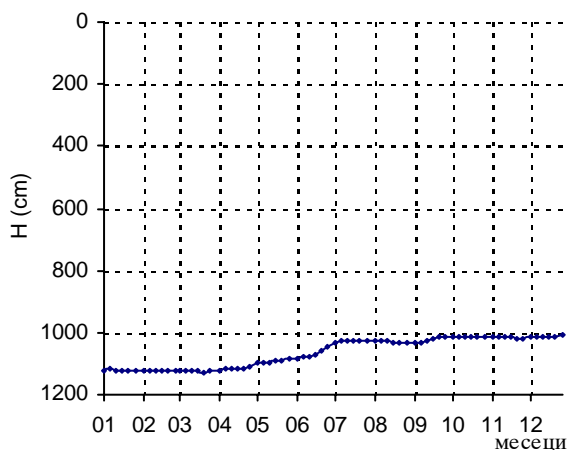




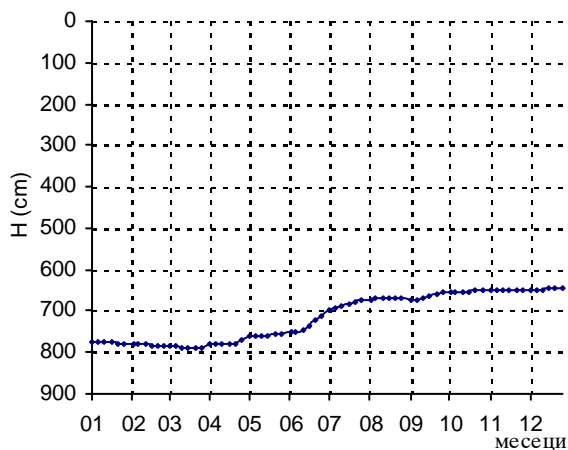
Шифра станице:	0241/Д				Подручје:	Кота "0" (мм): 101.06						
Назив пијезометра:	Шид (С-1/Д)				Срем	Кота терена (мм): 100.98						
Дан	I	II	III	IV	V	VI	VII	VIII	IX	X	XI	XII
01	1120	1123	1124	1121	1097	1083	1031	1026	1033	1012	1016	1017
05	1119	1123	1124	1119	1096	1081	1025	1026	1033	1012	1016	1015
10	1120	1124	1125	1118	1095	1077	1025	1026	1028	1013	1017	1013
15	1122	1124	1126	1117	1093	1074	1025	1033	1022	1013	1017	1012
20	1123	1123	1127	1115	1090	1062	1026	1033	1017	1014	1018	1011
25	1123	1123	1126	1109	1087	1045	1026	1033	1012	1015	1018	1010
Ср.	1121	1123	1125	1117	1093	1070	1026	1030	1024	1013	1017	1013
Макс.	1119	1123	1124	1109	1087	1045	1025	1026	1012	1012	1016	1010
Мин.	1123	1124	1127	1121	1097	1083	1031	1033	1033	1015	1018	1017
Год. макс:	1010		Ср. год:	1064		Год. мин:	1127					
Датум:	25.12.2001.		Т (°C)	<input checked="" type="checkbox"/>		Датум:	20.03.2001.					

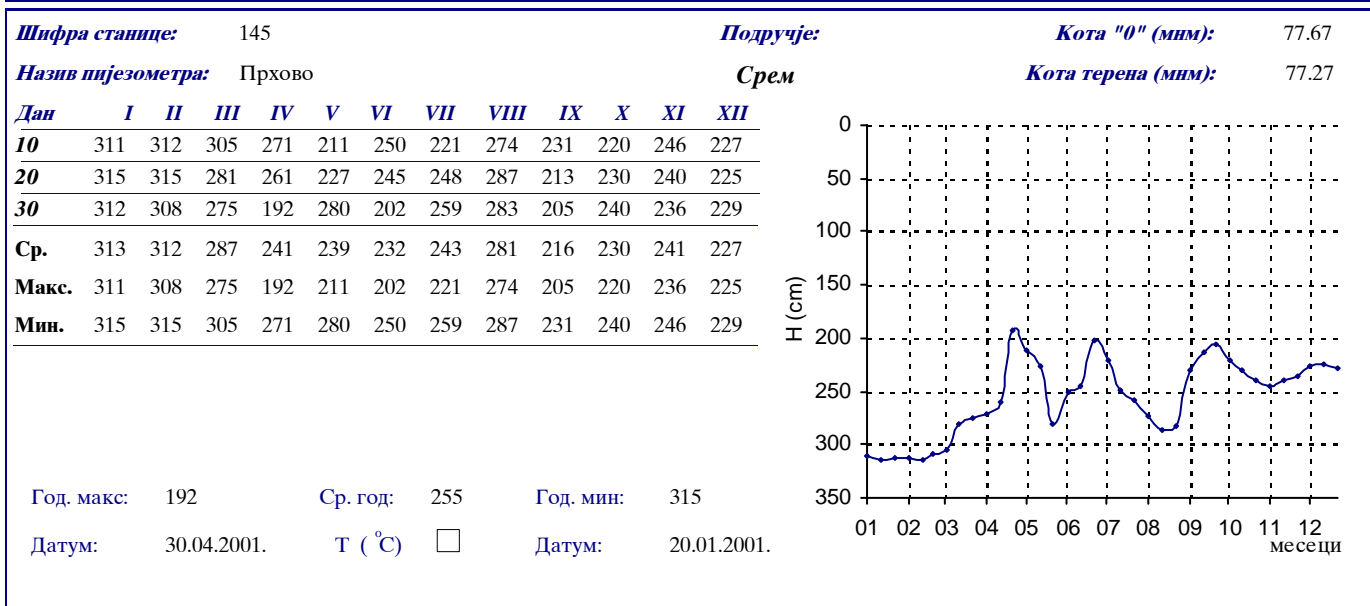
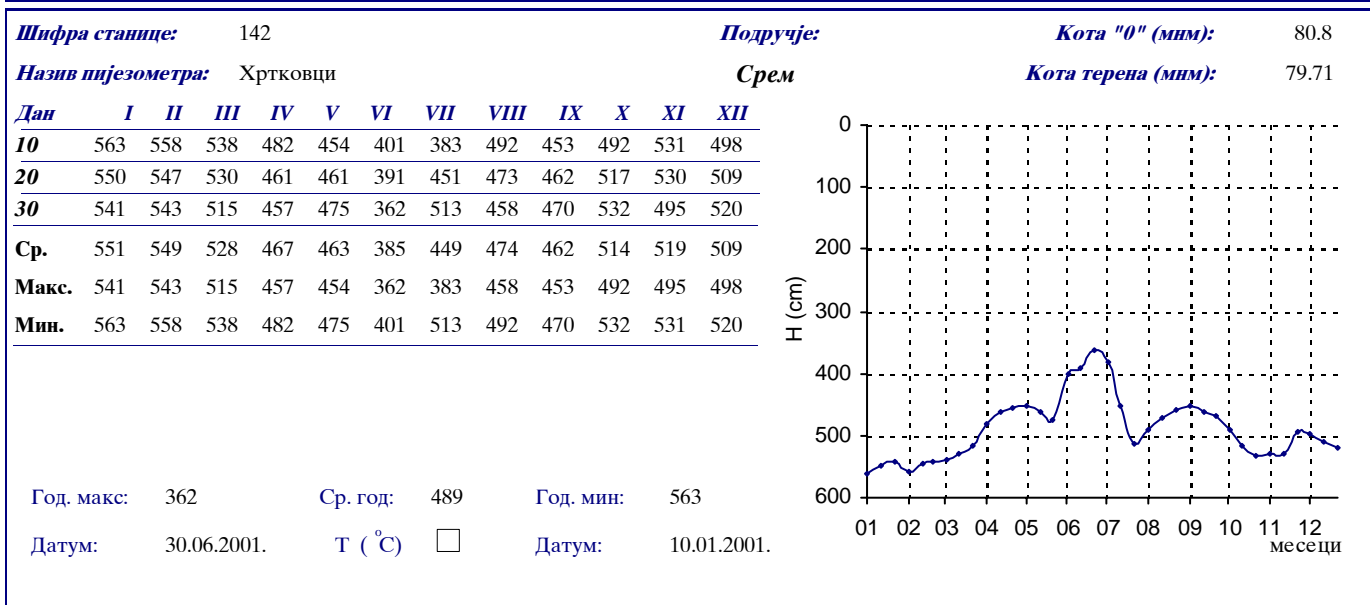
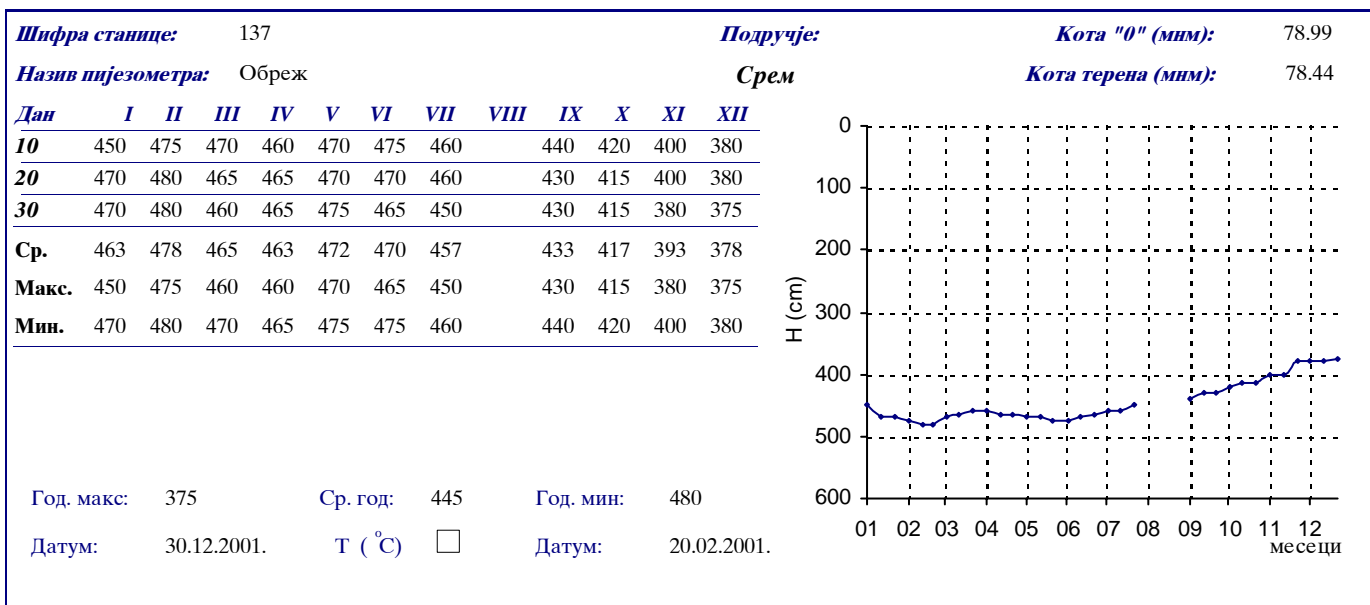


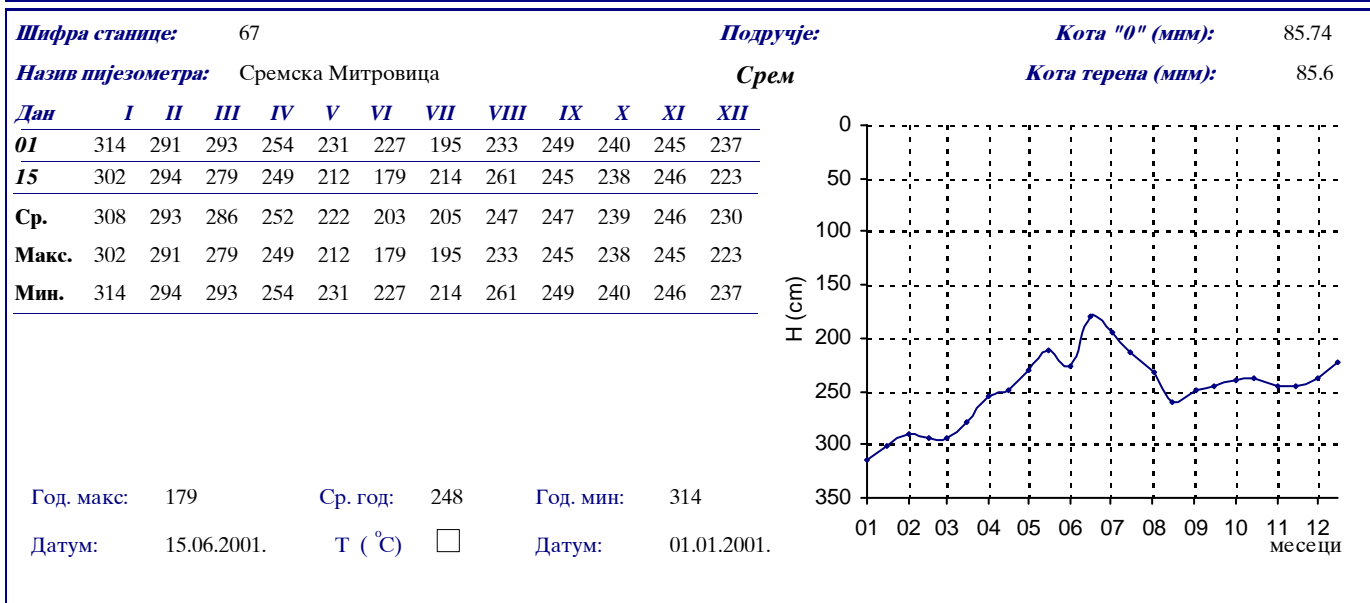
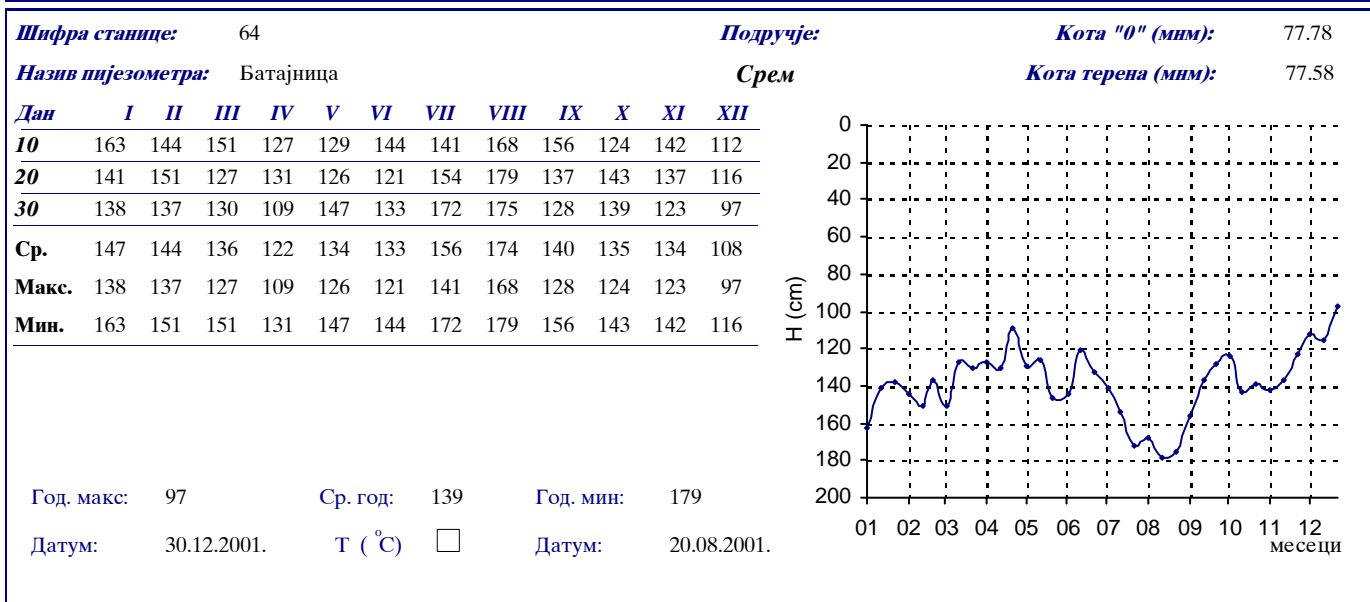
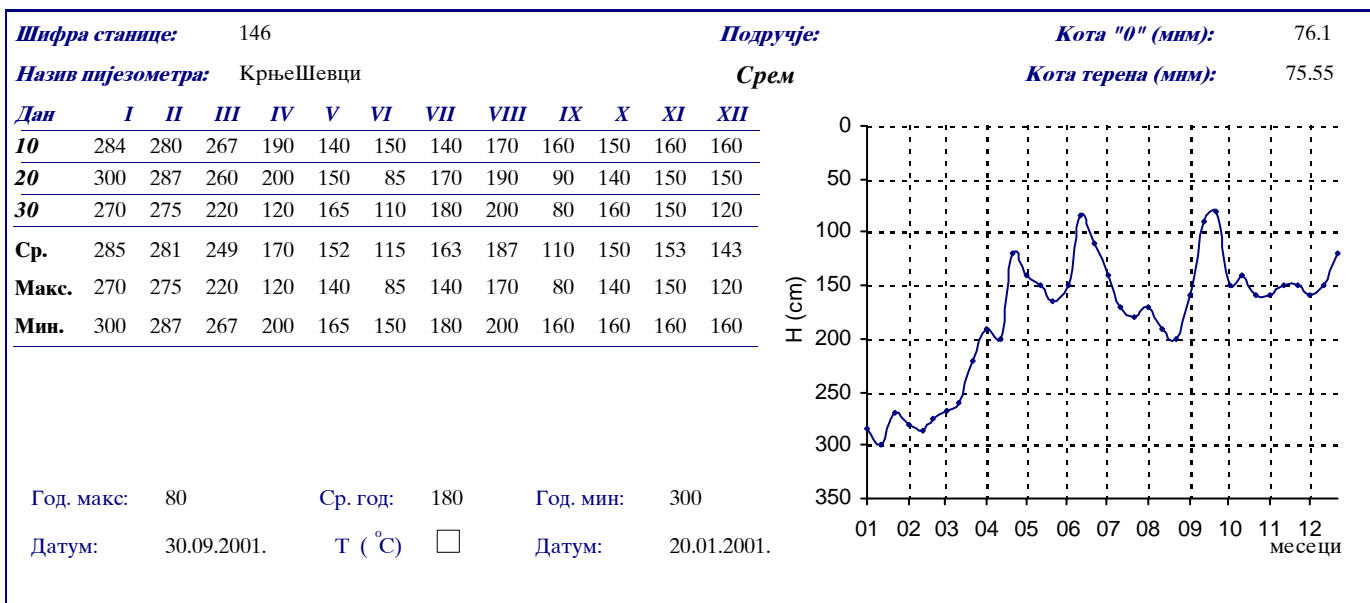
Шифра станице:	0241-д				Подручје:	Кота "0" (мм): 101.08						
Назив пијезометра:	Шид (С-1/д)				Срем	Кота терена (мм): 101.01						
Дан	I	II	III	IV	V	VI	VII	VIII	IX	X	XI	XII
01	1120	1123	1124	1121	1097	1083	1031	1026	1033	1012	1016	1017
05	1119	1123	1124	1119	1096	1081	1025	1026	1033	1012	1016	1015
10	1120	1124	1125	1118	1095	1077	1025	1026	1028	1013	1017	1013
15	1122	1124	1126	1117	1093	1074	1025	1033	1022	1013	1017	1012
20	1123	1123	1127	1115	1090	1062	1026	1033	1017	1014	1018	1011
25	1123	1123	1126	1109	1087	1045	1026	1033	1012	1015	1018	1010
Ср.	1121	1123	1125	1117	1093	1070	1026	1030	1024	1013	1017	1013
Макс.	1119	1123	1124	1109	1087	1045	1025	1026	1012	1012	1016	1010
Мин.	1123	1124	1127	1121	1097	1083	1031	1033	1033	1015	1018	1017
Год. макс:	1010		Ср. год:	1064		Год. мин:	1127					
Датум:	25.12.2001.		Т (°C)	<input checked="" type="checkbox"/>		Датум:	20.03.2001.					

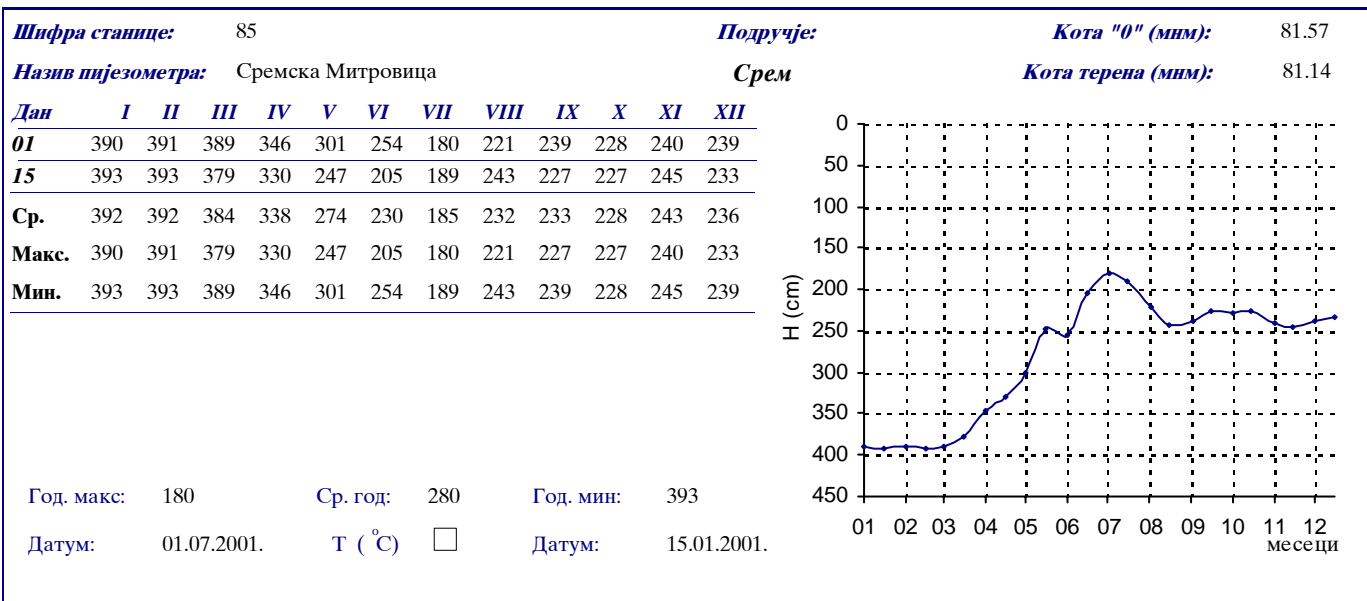


Шифра станице:	0241д1				Подручје:	Кота "0" (мм): 101.1						
Назив пијезометра:	Шид (С-1/д-1)				Срем	Кота терена (мм): 101.05						
Дан	I	II	III	IV	V	VI	VII	VIII	IX	X	XI	XII
01	773	780	786	781	762	753	698	672	673	654	652	649
05	775	781	786	781	761	750	691	668	674	654	652	648
10	776	782	788	780	760	744	687	668	670	653	652	648
15	777	783	789	780	759	738	682	669	666	653	652	647
20	778	784	790	779	757	724	680	670	660	652	650	647
25	779	785	788	770	756	710	676	671	655	652	649	646
Ср.	776	783	788	779	759	737	686	670	666	653	651	648
Макс.	773	780	786	770	756	710	676	668	655	652	649	646
Мин.	779	785	790	781	762	753	698	672	674	654	652	649
Год. макс:	646		Ср. год:	716		Год. мин:	790					
Датум:	25.12.2001.		Т (°C)	<input checked="" type="checkbox"/>		Датум:	20.03.2001.					





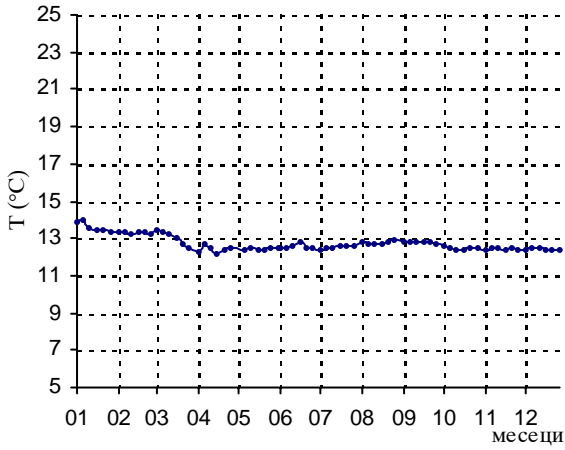


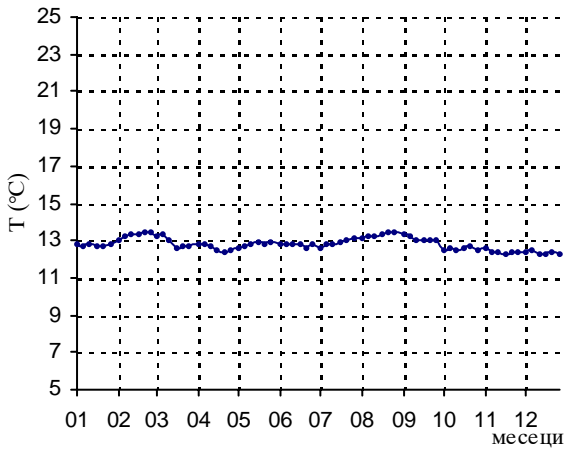


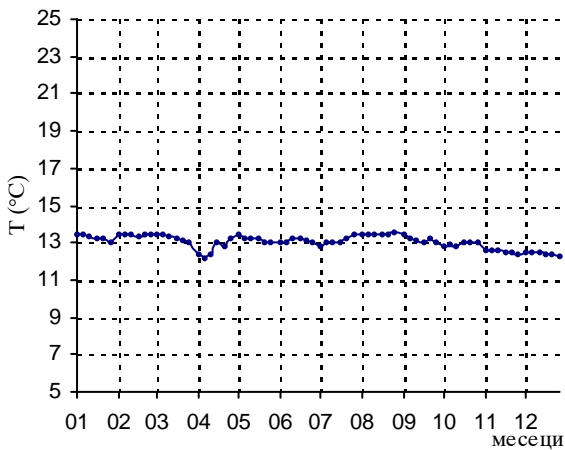
ТЕМПЕРАТУРЕ ПОДЗЕМНИХ ВОДА

Подручје

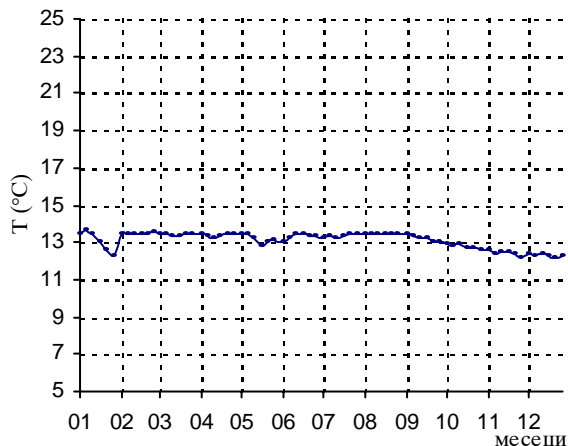
**ВЕЛИКА
МОРАВА**

Шифра станице:	901A											Подручје:	Кота "0" (мм): 78.37		
Назив пијезометра:	Осипаоница село											Велика Морава	Кота терена (мм): 77.52		
Дан	I	II	III	IV	V	VI	VII	VIII	IX	X	XI	XII			
05	14.0	13.3	13.3	12.7	12.4	12.5	12.5	12.7	12.8	12.5	12.5	12.5			
10	13.6	13.2	13.2	12.5	12.5	12.6	12.5	12.7	12.8	12.4	12.5	12.5			
15	13.5	13.3	13.0	12.2	12.4	12.8	12.6	12.7	12.8	12.4	12.4	12.4			
20	13.4	13.3	12.7	12.4	12.4	12.5	12.6	12.8	12.8	12.5	12.5	12.4			
25	13.3	13.2	12.5	12.5	12.5	12.5	12.6	12.9	12.7	12.5	12.4	12.4			
Ср.	13.6	13.3	12.9	12.5	12.4	12.6	12.6	12.8	12.8	12.5	12.5	12.4			
Мин.	13.3	13.2	12.5	12.2	12.4	12.5	12.5	12.7	12.7	12.4	12.4	12.4			
Макс.	14.0	13.3	13.3	12.7	12.5	12.8	12.6	12.9	12.8	12.5	12.5	12.5			
															
Год. макс:	14.0		Ср. год:	12.7		Год. мин:	12.2								
Датум:	05.01.2001.				Датум:	15.04.2001.									

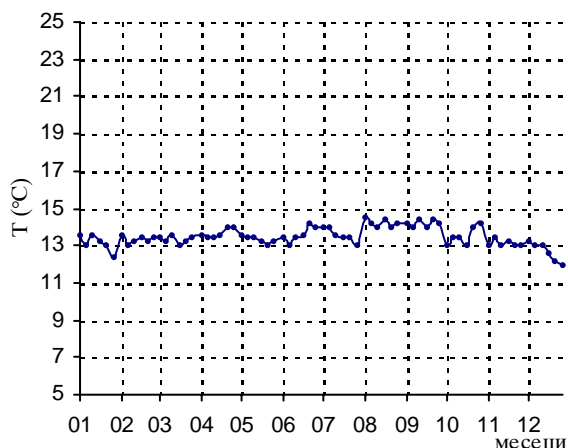
Шифра станице:	908A											Подручје:	Кота "0" (мм): 78.18		
Назив пијезометра:	Љубичево-ергела											Велика Морава	Кота терена (мм): 77.41		
Дан	I	II	III	IV	V	VI	VII	VIII	IX	X	XI	XII			
01	12.8	13.0	13.2	12.8	12.6	12.8	12.6	13.1	13.3	12.5	12.6	12.4			
05	12.7	13.2	13.3	12.8	12.7	12.8	12.8	13.2	13.2	12.6	12.4	12.5			
10	12.8	13.3	13.0	12.7	12.8	12.8	12.8	13.2	13.0	12.5	12.4	12.3			
15	12.7	13.3	12.6	12.5	12.9	12.8	12.9	13.3	13.0	12.6	12.3	12.3			
20	12.7	13.4	12.7	12.4	12.8	12.6	13.0	13.4	13.0	12.7	12.4	12.4			
25	12.8	13.5	12.7	12.5	12.9	12.8	13.1	13.4	13.0	12.5	12.4	12.3			
Ср.	12.8	13.3	12.9	12.6	12.8	12.8	12.9	13.3	13.1	12.6	12.4	12.4			
Мин.	12.7	13.0	12.6	12.4	12.6	12.6	12.6	13.1	13.0	12.5	12.3	12.3			
Макс.	12.8	13.5	13.3	12.8	12.9	12.8	13.1	13.4	13.3	12.7	12.6	12.5			
															
Год. макс:	13.5		Ср. год:	12.8		Год. мин:	12.3								
Датум:	25.02.2001.				Датум:	15.11.2001.									

Шифра станице:	909A											Подручје:	Кота "0" (мм): 78.06		
Назив пијезометра:	Љубичево-петља											Велика Морава	Кота терена (мм): 77.26		
Дан	I	II	III	IV	V	VI	VII	VIII	IX	X	XI	XII			
01	13.4	13.5	13.5	12.4	13.4	13.0	12.8	13.4	13.5	12.8	12.6	12.5			
05	13.5	13.5	13.4	12.2	13.2	13.0	13.0	13.5	13.2	12.9	12.6	12.5			
10	13.3	13.4	13.3	12.4	13.2	13.2	13.0	13.5	13.1	12.8	12.6	12.5			
15	13.2	13.3	13.2	13.0	13.2	13.2	13.0	13.4	13.0	13.0	12.5	12.4			
20	13.2	13.4	13.1	12.8	13.0	13.1	13.2	13.5	13.2	13.0	12.5	12.4			
25	13.0	13.5	13.0	13.2	13.0	13.0	13.4	13.6	13.0	13.0	12.4	12.3			
Ср.	13.3	13.4	13.3	12.7	13.2	13.1	13.1	13.5	13.2	12.9	12.5	12.4			
Мин.	13.0	13.3	13.0	12.2	13.0	13.0	12.8	13.4	13.0	12.8	12.4	12.3			
Макс.	13.5	13.5	13.5	13.2	13.4	13.2	13.4	13.6	13.5	13.0	12.6	12.5			
															
Год. макс:	13.6		Ср. год:	13.0		Год. мин:	12.2								
Датум:	25.08.2001.				Датум:	05.04.2001.									

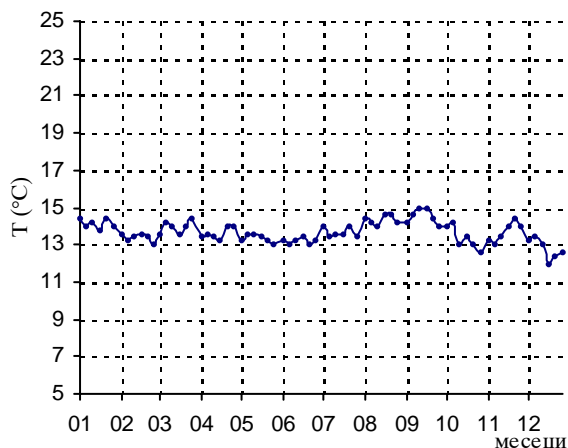
Шифра станице:	910A											Подручје:	Кота "0" (мм): 77.75		
Назив пијезометра:	Пожаревац-шећерана											Велика Морава	Кота терена (мм): 76.96		
Дан	I	II	III	IV	V	VI	VII	VIII	IX	X	XI	XII			
01	13.5	13.5	13.4	13.5	13.4	13.0	13.2	13.4	13.4	12.9	12.6	12.4			
05	13.7	13.4	13.5	13.3	13.5	13.2	13.3	13.5	13.3	12.8	12.4	12.3			
10	13.4	13.5	13.3	13.2	13.2	13.4	13.2	13.5	13.2	12.9	12.5	12.4			
15	13.0	13.4	13.3	13.3	12.8	13.5	13.3	13.4	13.2	12.7	12.5	12.3			
20	12.6	13.5	13.4	13.4	13.0	13.3	13.4	13.4	13.0	12.7	12.4	12.2			
25	12.3	13.6	13.4	13.4	13.1	13.3	13.4	13.5	13.0	12.6	12.2	12.3			
Ср.	13.1	13.5	13.4	13.4	13.2	13.3	13.3	13.5	13.2	12.8	12.4	12.3			
Мин.	12.3	13.4	13.3	13.2	12.8	13.0	13.2	13.4	13.0	12.6	12.2	12.2			
Макс.	13.7	13.6	13.5	13.5	13.5	13.5	13.4	13.5	13.4	12.9	12.6	12.4			
Год. макс:	13.7		Ср. год:		13.1		Год. мин:		12.2						
Датум:	05.01.2001.						Датум: 25.11.2001.								

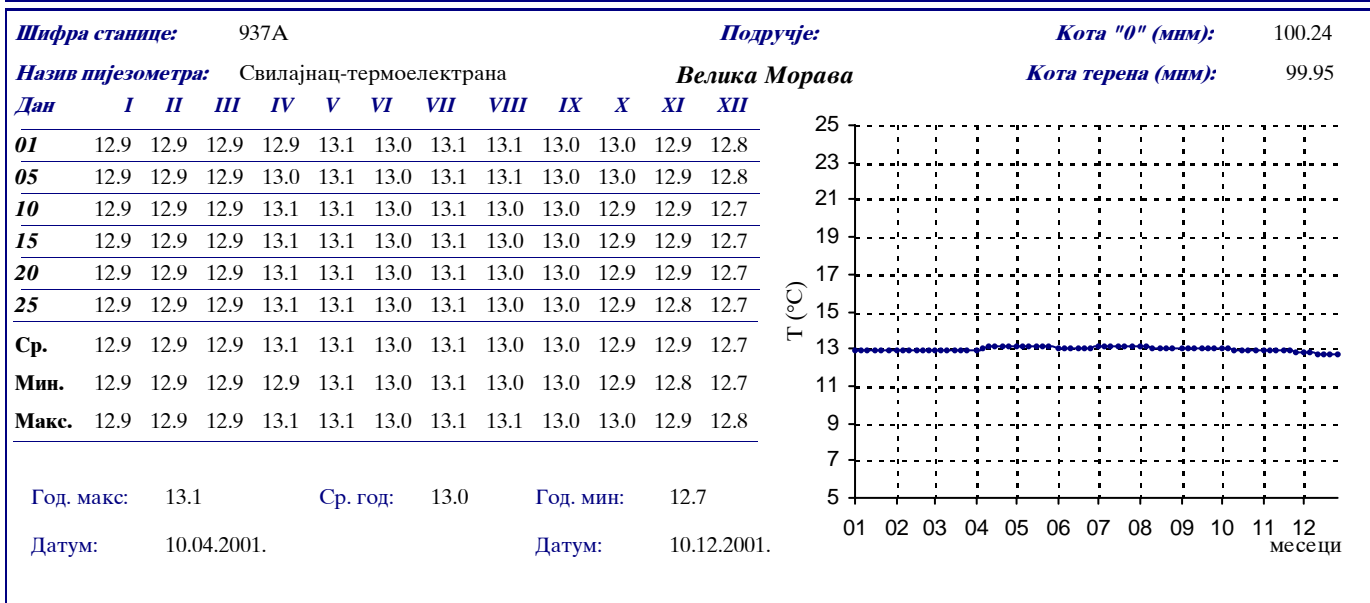
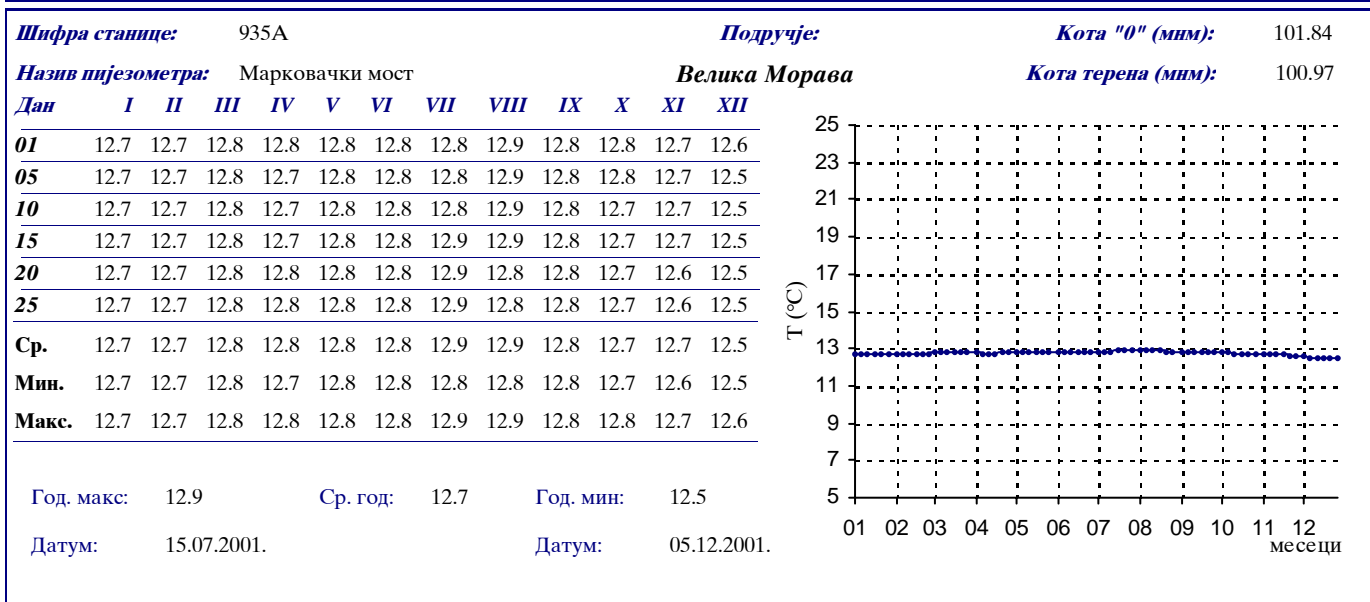
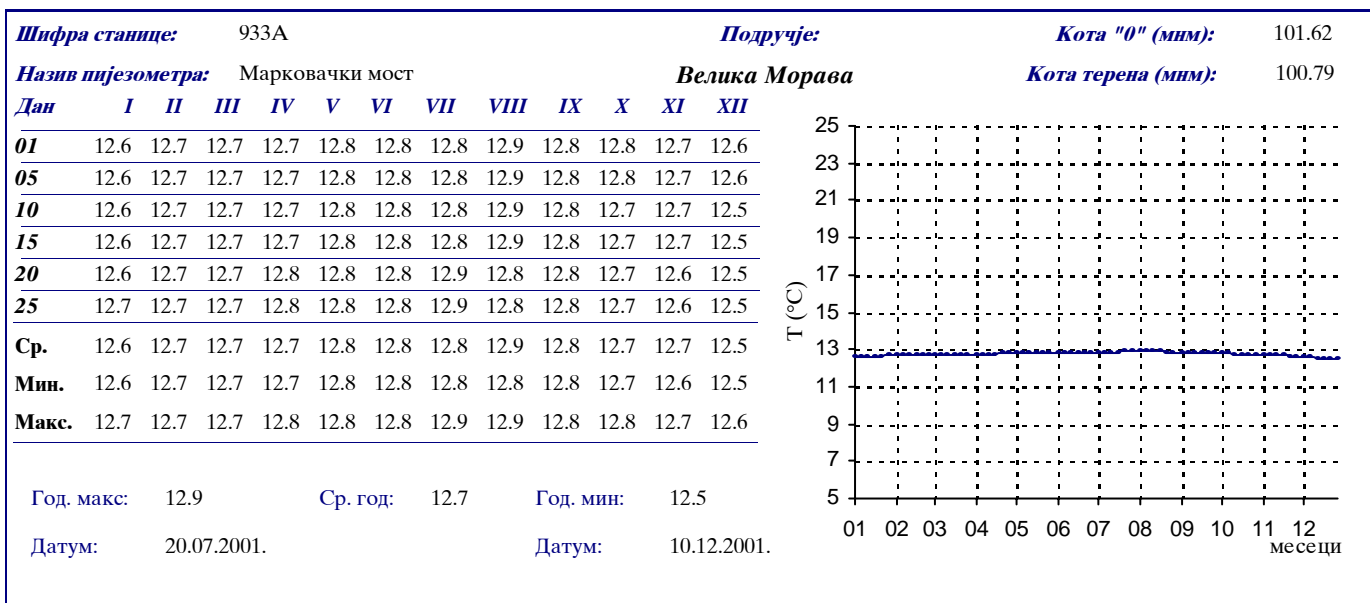


Шифра станице:	928A											Подручје:	Кота "0" (мм): 94.01		
Назив пијезометра:	Жабарски мост-Д.Ливадице											Велика Морава	Кота терена (мм): 93.09		
Дан	I	II	III	IV	V	VI	VII	VIII	IX	X	XI	XII			
01	13.6	13.6	13.4	13.6	13.6	13.4	14.0	14.5	14.2	13.0	13.0	13.2			
05	13.0	13.0	13.2	13.4	13.4	13.0	14.0	14.2	14.0	13.4	13.4	13.0			
10	13.6	13.2	13.6	13.4	13.4	13.4	13.6	14.0	14.4	13.4	13.0	13.0			
15	13.2	13.4	13.0	13.6	13.2	13.6	13.4	14.4	14.0	13.0	13.2	12.6			
20	13.0	13.2	13.2	14.0	13.0	14.2	13.4	14.0	14.4	14.0	13.0	12.2			
25	12.4	13.4	13.4	14.0	13.2	14.0	13.0	14.2	14.2	14.2	13.0	12.0			
Ср.	13.1	13.3	13.3	13.7	13.3	13.6	13.6	14.2	14.2	13.5	13.1	12.7			
Мин.	12.4	13.0	13.0	13.4	13.0	13.0	13.0	14.0	14.0	13.0	13.0	12.0			
Макс.	13.6	13.6	13.6	14.0	13.6	14.2	14.0	14.5	14.4	14.2	13.4	13.2			
Год. макс:	14.5		Ср. год:		13.5		Год. мин:		12.0						
Датум:	01.08.2001.						Датум: 25.12.2001.								



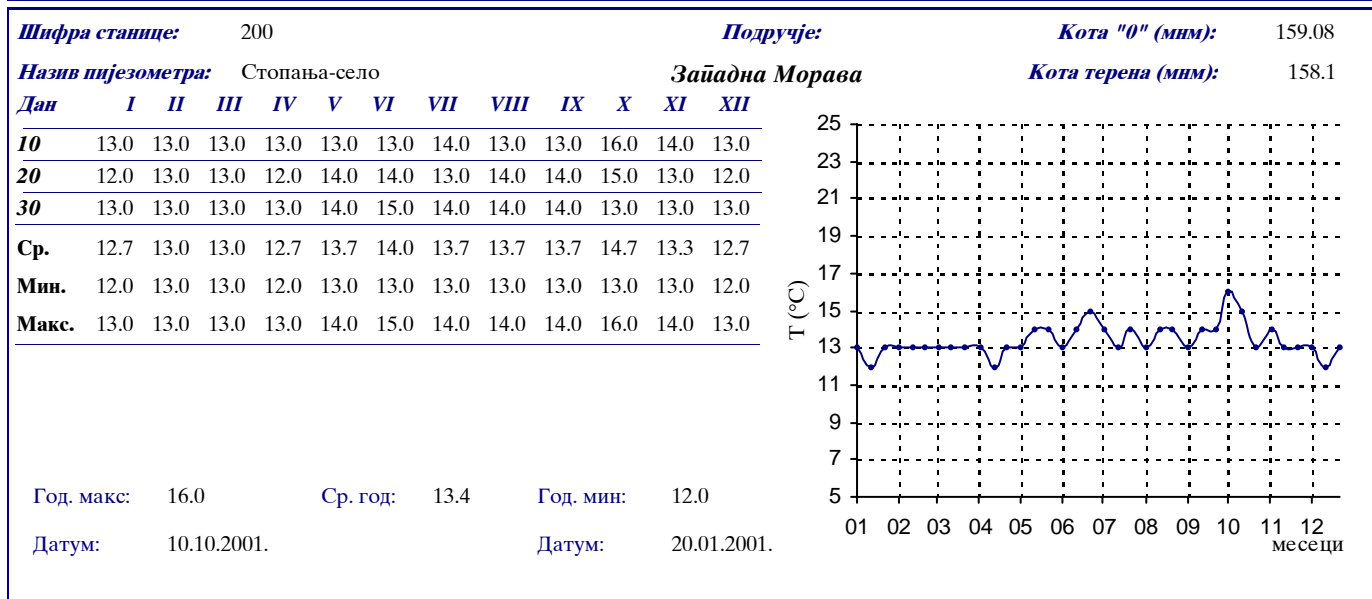
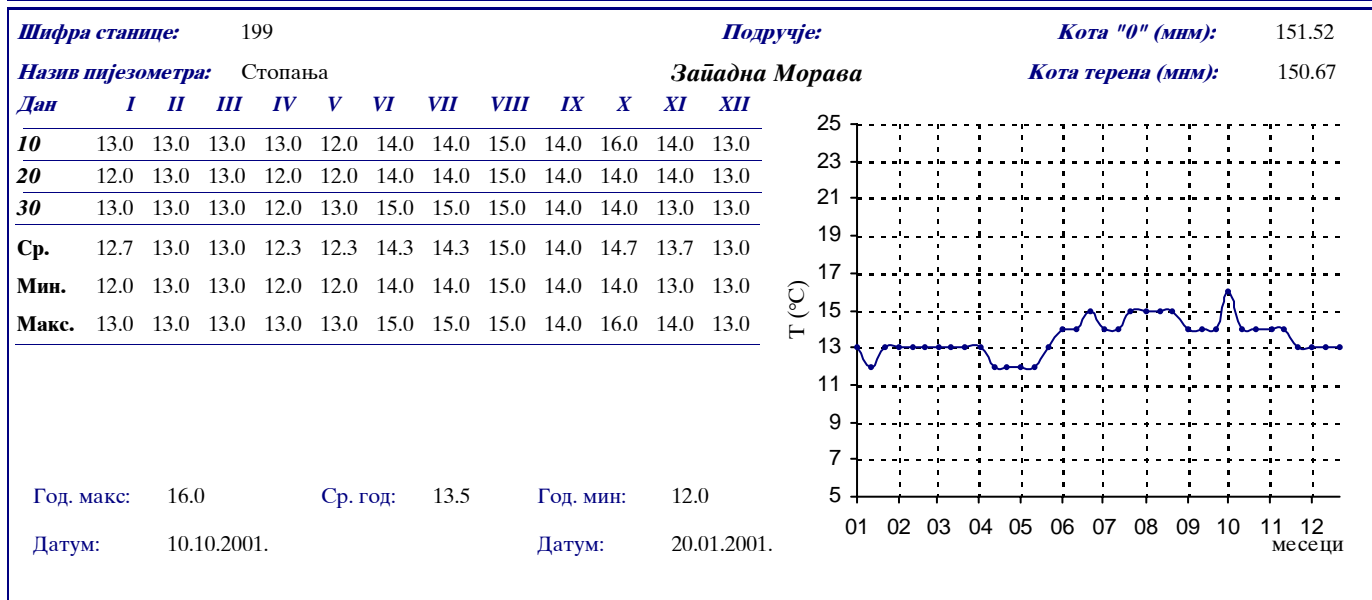
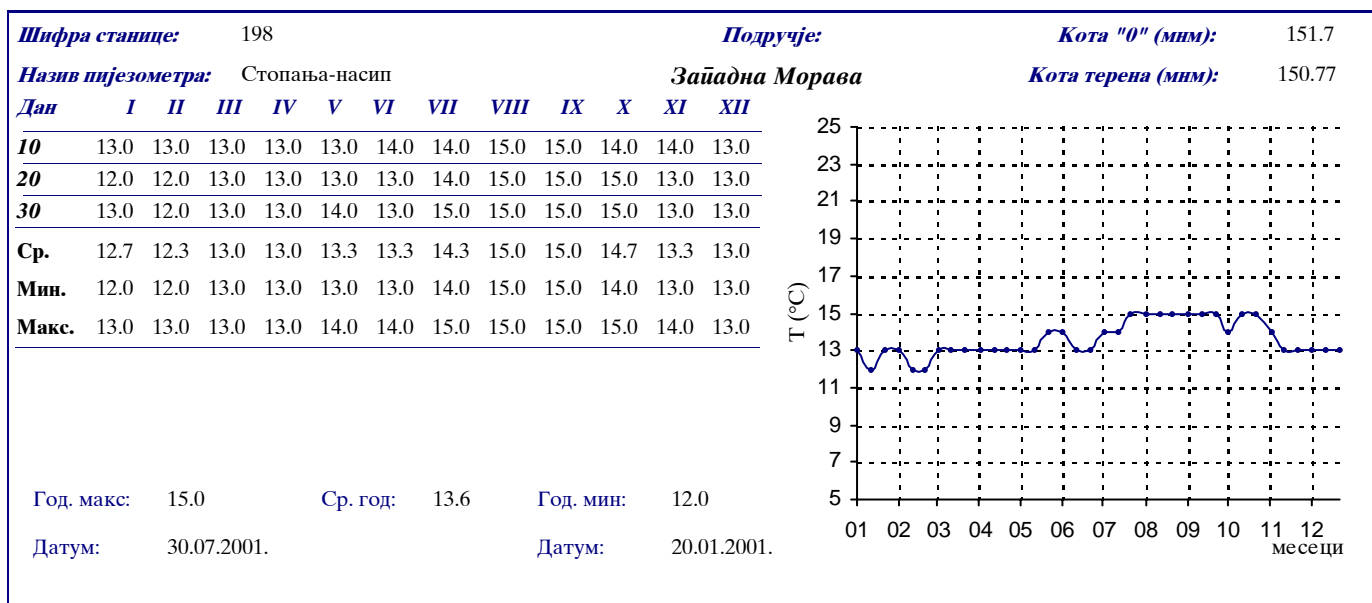
Шифра станице:	929A											Подручје:	Кота "0" (мм): 93.26		
Назив пијезометра:	Д.Ливадице-село											Велика Морава	Кота терена (мм): 92.35		
Дан	I	II	III	IV	V	VI	VII	VIII	IX	X	XI	XII			
01	14.4	13.6	13.6	13.4	13.2	13.2	14.0	14.4	14.2	14.0	13.2	13.2			
05	14.0	13.2	14.2	13.6	13.6	13.0	13.4	14.2	14.6	14.2	13.0	13.4			
10	14.2	13.4	14.0	13.4	13.6	13.2	13.6	14.0	15.0	13.0	13.4	13.0			
15	13.8	13.6	13.6	13.2	13.4	13.4	13.6	14.6	15.0	13.4	14.0	12.0			
20	14.4	13.4	14.0	14.0	13.2	13.0	14.0	14.6	14.4	13.0	14.4	12.4			
25	14.0	13.0	14.4	14.0	13.0	13.2	13.4	14.2	14.0	12.6	14.0	12.6			
Ср.	14.1	13.4	14.0	13.6	13.3	13.2	13.7	14.3	14.5	13.4	13.7	12.8			
Мин.	13.8	13.0	13.6	13.2	13.0	13.0	13.4	14.0	14.0	12.6	13.0	12.0			
Макс.	14.4	13.6	14.4	14.0	13.6	13.4	14.0	14.6	15.0	14.2	14.4	13.4			
Год. макс:	15.0		Ср. год:		13.7		Год. мин:		12.0						
Датум:	10.09.2001.						Датум: 15.12.2001.								



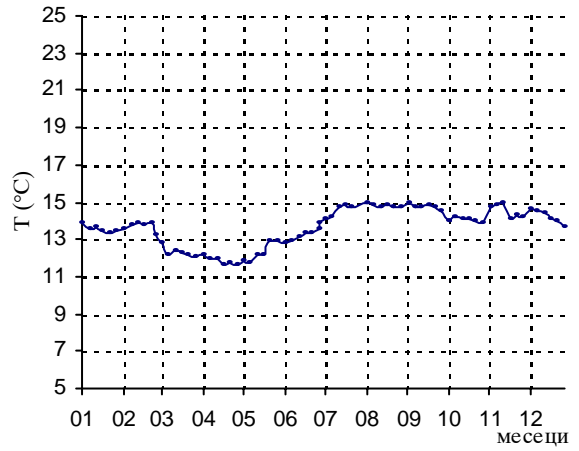


Подручје

**ЗАПАДНА
МОРАВА**

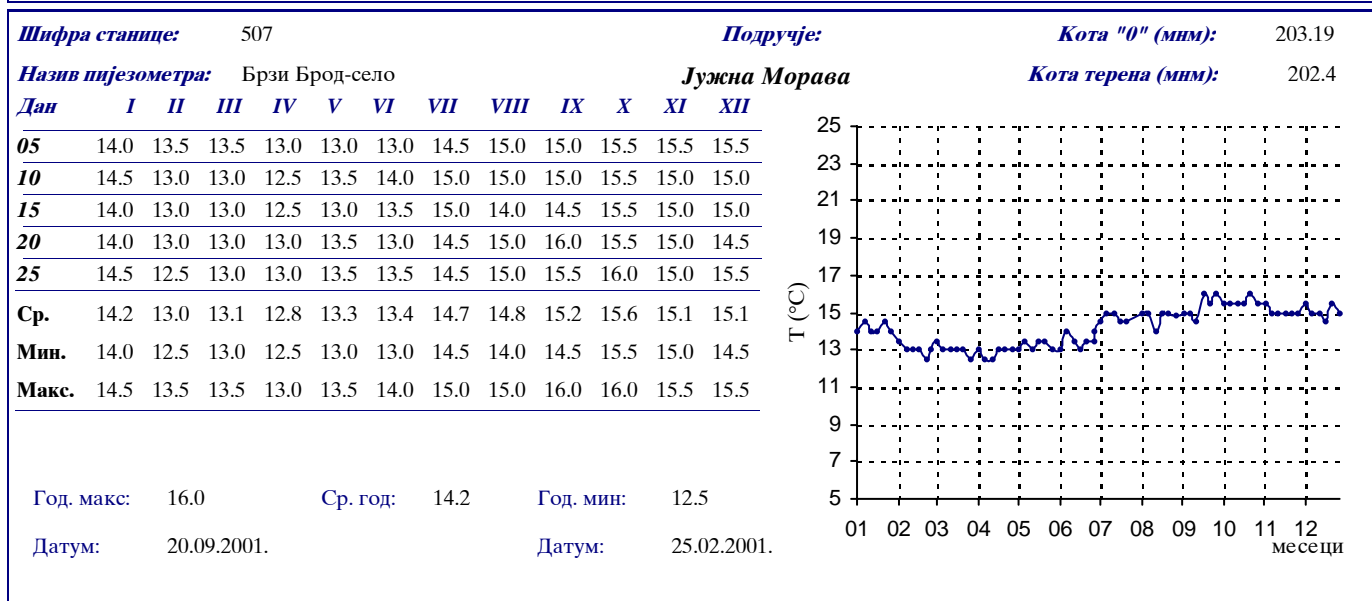
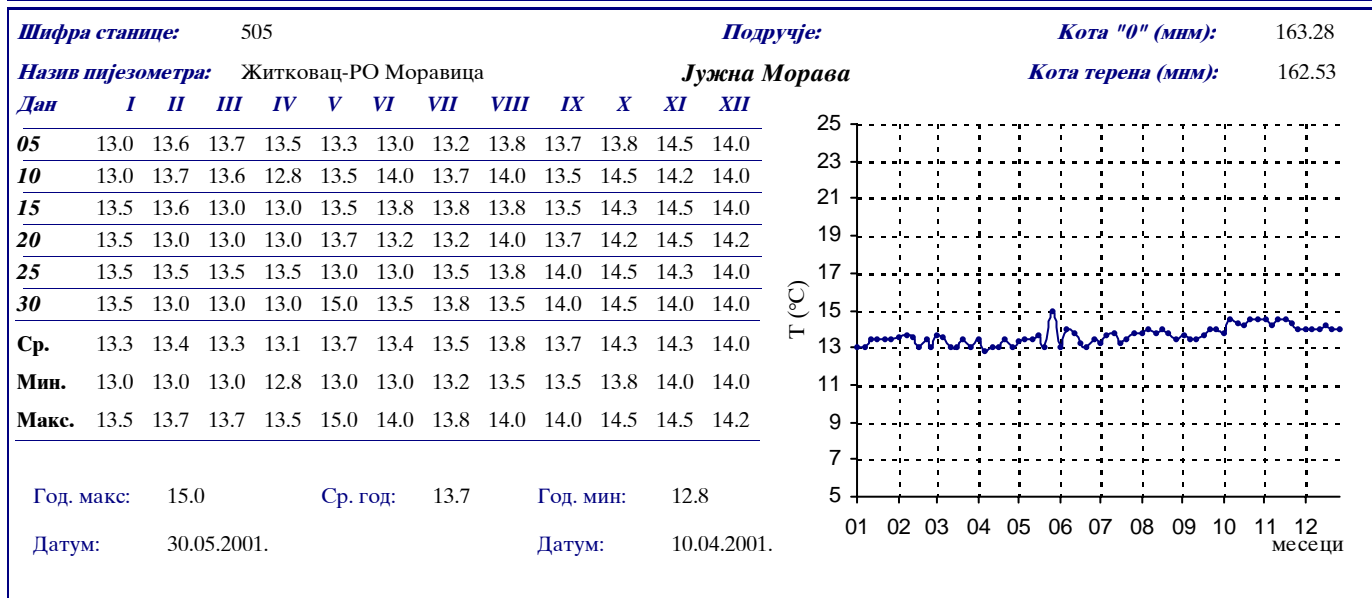
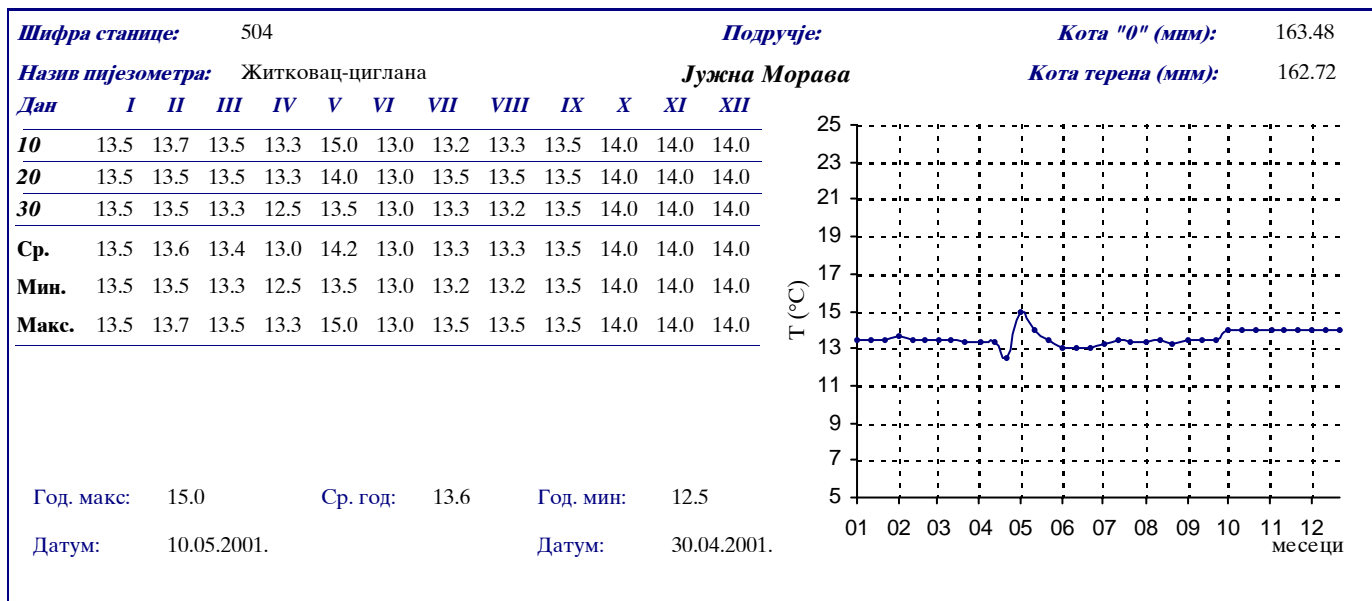


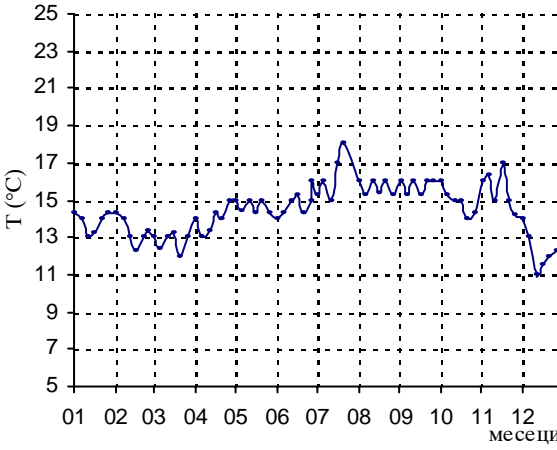
Шифра станице: 523		Подручје:										Кота "0" (мм): 198.07
Назив пијезометра: Пуковац-село		Јужна Морава										Кота терена (мм): 197.02
Дан	I	II	III	IV	V	VI	VII	VIII	IX	X	XI	XII
05	13.9	13.6	12.8	12.2	11.8	12.8	14.1	14.9	14.9	14.0	14.7	14.6
10	13.6	13.8	12.2	12.0	11.7	12.9	14.2	14.8	14.7	14.2	14.8	14.5
15	13.7	13.9	12.4	11.9	12.2	13.1	14.7	14.7	14.7	14.1	14.9	14.4
20	13.5	13.8	12.3	11.6	12.2	13.3	14.8	14.8	14.8	14.1	14.1	14.1
25	13.3	13.9	12.2	11.7	12.9	13.3	14.7	14.7	14.7	14.0	14.3	14.0
Ср.	13.6	13.8	12.4	11.9	12.2	13.1	14.5	14.8	14.8	14.1	14.6	14.3
Мин.	13.3	13.6	12.2	11.6	11.7	12.8	14.1	14.7	14.7	14.0	14.1	14.0
Макс.	13.9	13.9	12.8	12.2	12.9	13.3	14.8	14.9	14.9	14.2	14.9	14.6
Год. макс: 14.9		Ср. год: 13.6		Год. мин: 11.6								
Датум: 05.08.2001.				Датум: 20.04.2001.								

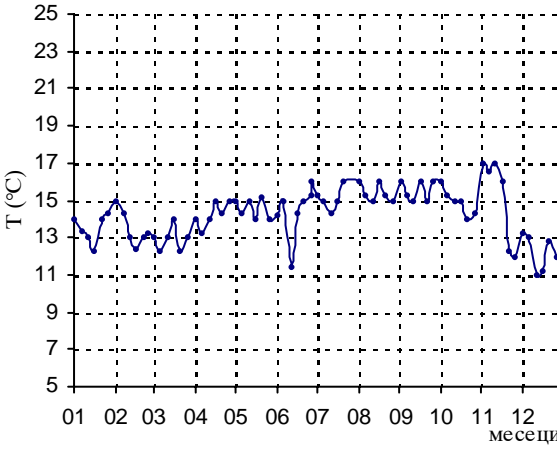


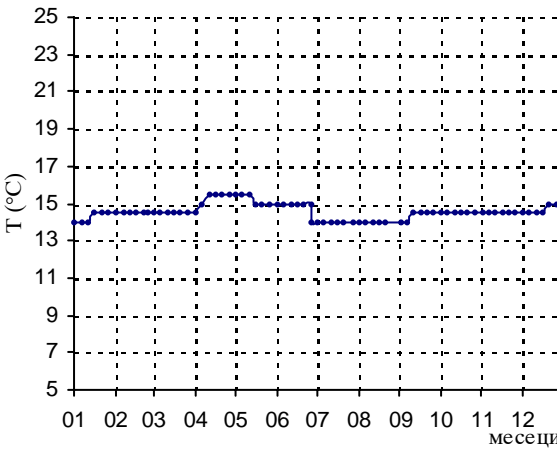
Подручје

**ЈУЖНА
МОРАВА**



Шифра станице:	511											Подручје:	Кота "0" (мм): 181.31		
Назив пијезометра:	Поповац-село											Јужна Морава	Кота терена (мм): 180.99		
Дан	I	II	III	IV	V	VI	VII	VIII	IX	X	XI	XII			
05	14.3	14.3	13.0	14.0	15.0	14.0	15.3	16.0	16.0	16.0	16.0	14.0			
10	14.0	14.0	12.4	13.0	14.4	14.3	16.0	15.3	15.3	15.3	16.3	13.0			
15	13.0	13.0	13.0	13.3	15.0	15.0	15.0	16.0	16.0	15.0	15.0	11.0			
20	13.2	12.3	13.2	14.3	14.3	15.3	17.0	15.4	15.3	15.0	17.0	11.5			
25	14.0	13.0	12.0	14.0	15.0	14.3	18.0	16.0	16.0	14.0	15.0	12.0			
Ср.	13.7	13.3	12.7	13.7	14.7	14.6	16.3	15.7	15.7	15.1	15.9	12.3			
Мин.	13.0	12.3	12.0	13.0	14.3	14.0	15.0	15.3	15.3	14.0	15.0	11.0			
Макс.	14.3	14.3	13.2	14.3	15.0	15.3	18.0	16.0	16.0	16.0	17.0	14.0			
															
Год. макс:	18.0		Ср. год:	14.5		Год. мин:	11.0								
Датум:	25.07.2001.		Датум:	15.12.2001.											

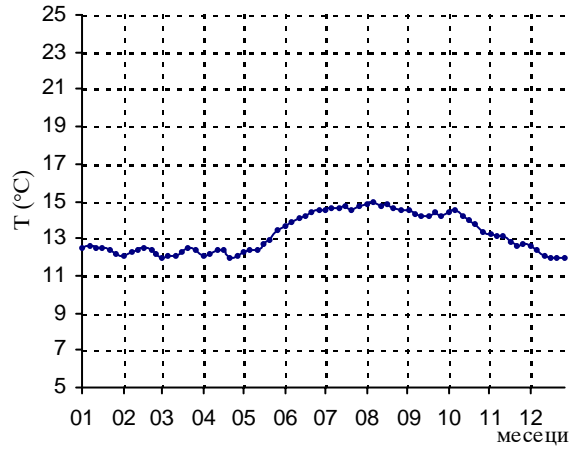
Шифра станице:	512											Подручје:	Кота "0" (мм): 181.14		
Назив пијезометра:	Поповац-Ф.К.Будућност											Јужна Морава	Кота терена (мм): 180.83		
Дан	I	II	III	IV	V	VI	VII	VIII	IX	X	XI	XII			
05	14.0	15.0	13.0	14.0	15.0	14.2	15.3	16.0	16.0	16.0	17.0	13.2			
10	13.3	14.3	12.3	13.2	14.3	15.0	15.0	15.3	15.3	15.3	16.6	13.0			
15	13.0	13.0	13.0	14.0	15.0	11.4	14.3	15.0	15.0	15.0	17.0	11.0			
20	12.3	12.4	14.0	15.0	14.0	14.3	15.0	16.0	16.0	15.0	16.0	11.2			
25	14.0	13.0	12.3	14.3	15.2	15.0	16.0	15.3	15.0	14.0	12.3	12.8			
Ср.	13.3	13.5	12.9	14.1	14.7	14.0	15.1	15.5	15.5	15.1	15.8	12.2			
Мин.	12.3	12.4	12.3	13.2	14.0	11.4	14.3	15.0	15.0	14.0	12.3	11.0			
Макс.	14.0	15.0	14.0	15.0	15.2	15.0	16.0	16.0	16.0	16.0	17.0	13.2			
															
Год. макс:	17.0		Ср. год:	14.3		Год. мин:	11.0								
Датум:	05.11.2001.		Датум:	15.12.2001.											

Шифра станице:	514											Подручје:	Кота "0" (мм): 181.69		
Назив пијезометра:	Мрамор											Јужна Морава	Кота терена (мм): 180.9		
Дан	I	II	III	IV	V	VI	VII	VIII	IX	X	XI	XII			
05	14.0	14.5	14.5	14.5	15.5	15.0	14.0	14.0	14.0	14.5	14.5	14.5			
10	14.0	14.5	14.5	15.0	15.5	15.0	14.0	14.0	14.0	14.5	14.5	14.5			
15	14.0	14.5	14.5	15.5	15.5	15.0	14.0	14.0	14.5	14.5	14.5	14.5			
20	14.5	14.5	14.5	15.5	15.0	15.0	14.0	14.0	14.5	14.5	14.5	14.5			
25	14.5	14.5	14.5	15.5	15.0	15.0	14.0	14.0	14.5	14.5	14.5	15.0			
Ср.	14.2	14.5	14.5	15.2	15.3	15.0	14.0	14.0	14.3	14.5	14.5	14.6			
Мин.	14.0	14.5	14.5	14.5	15.0	15.0	14.0	14.0	14.0	14.5	14.5	14.5			
Макс.	14.5	14.5	14.5	15.5	15.5	15.0	14.0	14.0	14.5	14.5	14.5	15.0			
															
Год. макс:	15.5		Ср. год:	14.6		Год. мин:	14.0								
Датум:	15.04.2001.		Датум:	05.01.2001.											

Подручје

КОЛУБАРА

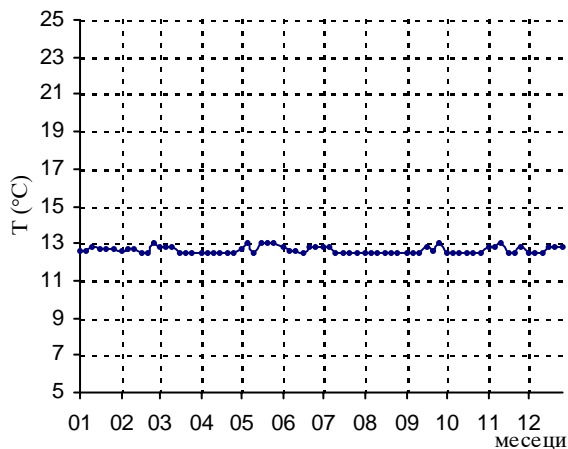
Шифра станице:	834A											Подручје:	Кота "0" (мм): 106.37		
Назив пијезометра:	Бели Брод-ГМС											Колубара	Кота терена (мм): 105.87		
Дан	I	II	III	IV	V	VI	VII	VIII	IX	X	XI	XII			
05	12.5	12.1	12.0	12.1	12.3	13.7	14.5	14.8	14.5	14.4	13.2	12.6			
10	12.6	12.3	12.1	12.2	12.4	13.9	14.6	14.9	14.3	14.5	13.1	12.4			
15	12.5	12.4	12.1	12.4	12.4	14.1	14.6	14.7	14.2	14.2	13.1	12.1			
20	12.5	12.5	12.3	12.4	12.7	14.2	14.7	14.8	14.2	14.0	12.8	12.0			
25	12.4	12.4	12.5	12.0	12.9	14.4	14.5	14.6	14.4	13.8	12.6	12.0			
30	12.2	12.2	12.4	12.1	13.4	14.5	14.7	14.5	14.2	13.3	12.7	11.9			
Ср.	12.5	12.3	12.2	12.2	12.7	14.1	14.6	14.7	14.3	14.0	12.9	12.2			
Мин.	12.2	12.1	12.0	12.0	12.3	13.7	14.5	14.5	14.2	13.3	12.6	11.9			
Макс.	12.6	12.5	12.5	12.4	13.4	14.5	14.7	14.9	14.5	14.5	13.2	12.6			
Год. макс:	14.9		Ср. год:		13.2		Год. мин:		11.9						
Датум:	10.08.2001.				Датум:				30.12.2001.						



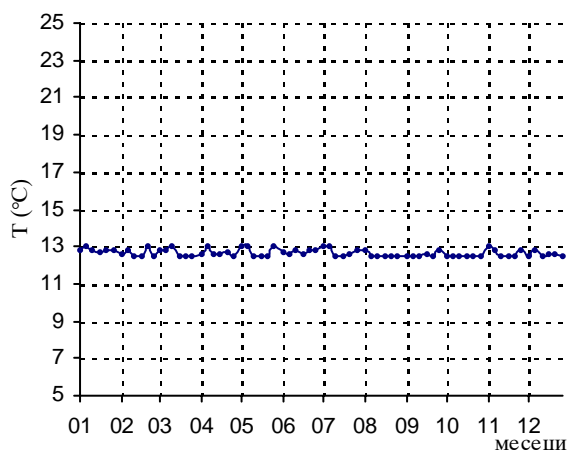
Подручје

БАЧКА

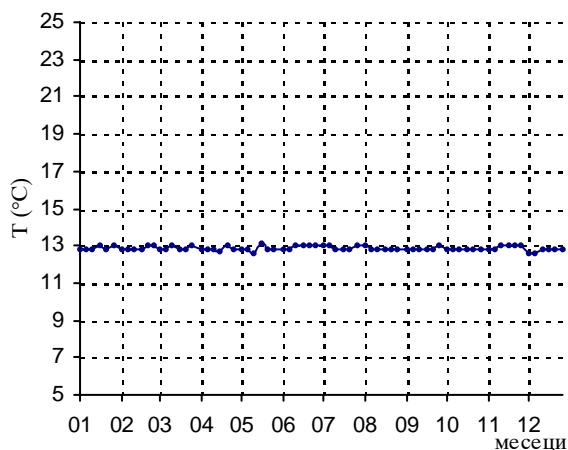
Шифра станице:	0021											Подручје:	Кота "0" (мм):	119.55
Назив пијезометра:	Алекса Шангић-парк (АС-1)											Бачка	Кота терена (мм):	119.43
Дан	I	II	III	IV	V	VI	VII	VIII	IX	X	XI	XII		
01	12.6	12.6	12.8	12.5	12.7	12.8	12.8	12.5	12.5	12.5	12.8	12.5		
05	12.6	12.7	12.8	12.5	13.0	12.6	12.8	12.5	12.5	12.5	12.8	12.5		
10	12.8	12.7	12.8	12.5	12.5	12.6	12.5	12.5	12.5	12.5	13.0	12.5		
15	12.7	12.5	12.5	12.5	13.0	12.5	12.5	12.5	12.8	12.5	12.5	12.8		
20	12.7	12.5	12.5	12.5	13.0	12.8	12.5	12.5	12.6	12.5	12.5	12.8		
25	12.7	13.0	12.5	12.5	13.0	12.8	12.5	12.5	13.0	12.5	12.8	12.8		
Ср.	12.7	12.7	12.7	12.5	12.9	12.7	12.6	12.5	12.7	12.5	12.7	12.7		
Мин.	12.6	12.5	12.5	12.5	12.5	12.5	12.5	12.5	12.5	12.5	12.5	12.5		
Макс.	12.8	13.0	12.8	12.5	13.0	12.8	12.8	12.5	13.0	12.5	13.0	12.8		
Год. макс:	13.0		Ср. год:		12.6		Год. мин:		12.5					
Датум:	25.02.2001.				Датум:				15.02.2001.					



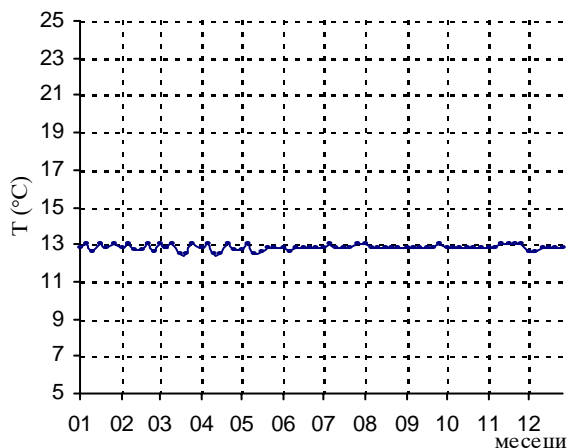
Шифра станице:	0021/1											Подручје:	Кота "0" (мм):	119.57
Назив пијезометра:	Алекса Шангић (АС-1/1)											Бачка	Кота терена (мм):	119.41
Дан	I	II	III	IV	V	VI	VII	VIII	IX	X	XI	XII		
01	12.8	12.6	12.8	12.6	13.0	12.7	13.0	12.8	12.5	12.5	13.0	12.5		
05	13.0	12.8	12.8	13.0	13.0	12.6	13.0	12.5	12.5	12.5	12.8	12.8		
10	12.8	12.5	13.0	12.6	12.5	12.8	12.5	12.5	12.5	12.5	12.5	12.5		
15	12.7	12.5	12.5	12.6	12.5	12.6	12.5	12.5	12.6	12.5	12.5	12.6		
20	12.8	13.0	12.5	12.7	12.5	12.8	12.6	12.5	12.5	12.5	12.5	12.6		
25	12.8	12.5	12.5	12.5	13.0	12.8	12.8	12.5	12.8	12.5	12.8	12.5		
Ср.	12.8	12.7	12.7	12.7	12.8	12.7	12.7	12.6	12.6	12.5	12.7	12.6		
Мин.	12.7	12.5	12.5	12.5	12.5	12.6	12.5	12.5	12.5	12.5	12.5	12.5		
Макс.	13.0	13.0	13.0	13.0	13.0	12.8	13.0	12.8	12.8	12.5	13.0	12.8		
Год. макс:	13.0		Ср. год:		12.7		Год. мин:		12.5					
Датум:	05.01.2001.				Датум:				10.02.2001.					



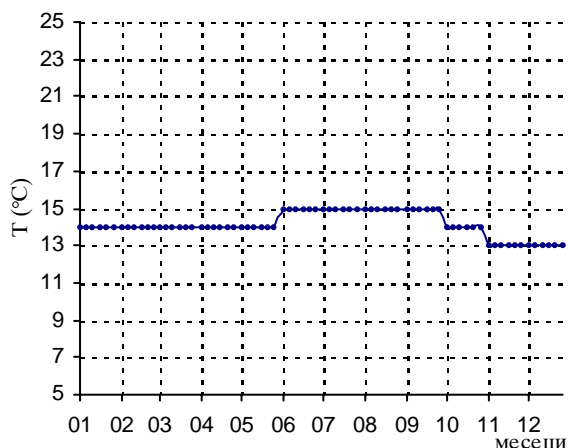
Шифра станице:	0021/Д											Подручје:	Кота "0" (мм):	119.41
Назив пијезометра:	Алекса Шангић (АС-1/Д)											Бачка	Кота терена (мм):	119.35
Дан	I	II	III	IV	V	VI	VII	VIII	IX	X	XI	XII		
01	12.8	12.8	12.8	12.8	12.8	12.8	13.0	13.0	12.8	12.8	12.8	12.6		
05	12.8	12.8	12.8	12.8	12.8	12.8	13.0	12.8	12.8	12.8	12.8	12.6		
10	12.8	12.8	13.0	12.8	12.6	13.0	12.8	12.8	12.8	12.8	13.0	12.8		
15	13.0	12.8	12.8	12.7	13.1	13.0	12.8	12.8	12.8	12.8	13.0	12.8		
20	12.8	13.0	12.8	13.0	12.8	13.0	12.8	12.8	12.8	12.8	13.0	12.8		
25	13.0	13.0	13.0	12.8	12.8	13.0	13.0	12.8	13.0	12.8	13.0	12.8		
Ср.	12.9	12.9	12.9	12.8	12.8	12.9	12.9	12.8	12.8	12.8	12.9	12.7		
Мин.	12.8	12.8	12.8	12.7	12.6	12.8	12.8	12.8	12.8	12.8	12.8	12.6		
Макс.	13.0	13.0	13.0	13.0	13.1	13.0	13.0	13.0	13.0	12.8	13.0	12.8		
Год. макс:	13.1		Ср. год:		12.9		Год. мин:		12.6					
Датум:	15.05.2001.				Датум:				10.05.2001.					



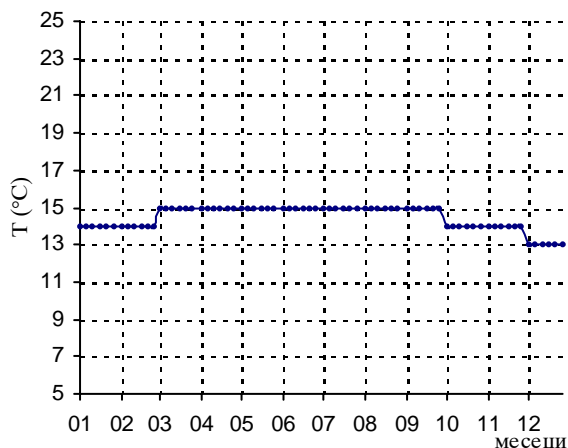
Шифра станице:	0021-д											Подручје:	Кота "0" (мм):	119.51	
Назив пијезометра:	Алекса Шантић (АС-1/д)											Бачка	Кота терена (мм):	119.39	
Дан	I	II	III	IV	V	VI	VII	VIII	IX	X	XI	XII			
01	12.8	12.8	13.0	12.8	12.7	12.8	12.8	13.0	12.8	12.8	12.8	12.6			
05	13.0	13.0	12.8	13.0	13.0	12.6	13.0	12.8	12.8	12.8	12.8	12.6			
10	12.6	12.7	13.0	12.5	12.5	12.8	12.8	12.8	12.8	12.8	13.0	12.8			
15	13.0	12.7	12.5	12.5	12.6	12.8	12.8	12.8	12.8	12.8	13.0	12.8			
20	12.8	13.0	12.5	13.0	12.8	12.8	12.8	12.8	12.8	12.8	13.0	12.8			
25	13.0	12.6	13.0	12.7	12.8	12.8	13.0	12.8	13.0	12.8	13.0	12.8			
Ср.	12.9	12.8	12.8	12.8	12.7	12.8	12.9	12.8	12.8	12.8	12.9	12.7			
Мин.	12.6	12.6	12.5	12.5	12.5	12.6	12.8	12.8	12.8	12.8	12.8	12.6			
Макс.	13.0	13.0	13.0	13.0	13.0	12.8	13.0	13.0	13.0	12.8	13.0	12.8			
Год. макс:	13.0			Ср. год:	12.8			Год. мин:	12.5						
Датум:	05.01.2001.						Датум:	15.03.2001.							



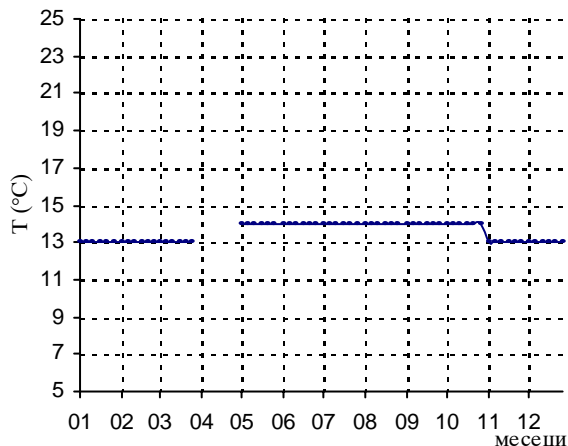
Шифра станице:	0041											Подручје:	Кота "0" (мм):	103.97	
Назив пијезометра:	Његошево (Њ-1)											Бачка	Кота терена (мм):	103.77	
Дан	I	II	III	IV	V	VI	VII	VIII	IX	X	XI	XII			
01	14.0	14.0	14.0	14.0	14.0	15.0	15.0	15.0	15.0	14.0	13.0	13.0			
05	14.0	14.0	14.0	14.0	14.0	15.0	15.0	15.0	15.0	14.0	13.0	13.0			
10	14.0	14.0	14.0	14.0	14.0	15.0	15.0	15.0	15.0	14.0	13.0	13.0			
15	14.0	14.0	14.0	14.0	14.0	15.0	15.0	15.0	15.0	14.0	13.0	13.0			
20	14.0	14.0	14.0	14.0	14.0	15.0	15.0	15.0	15.0	14.0	13.0	13.0			
25	14.0	14.0	14.0	14.0	14.0	15.0	15.0	15.0	15.0	14.0	13.0	13.0			
Ср.	14.0	14.0	14.0	14.0	14.0	15.0	15.0	15.0	15.0	14.0	13.0	13.0			
Мин.	14.0	14.0	14.0	14.0	14.0	15.0	15.0	15.0	15.0	14.0	13.0	13.0			
Макс.	14.0	14.0	14.0	14.0	14.0	15.0	15.0	15.0	15.0	14.0	13.0	13.0			
Год. макс:	15.0			Ср. год:	14.2			Год. мин:	13.0						
Датум:	01.06.2001.						Датум:	01.11.2001.							



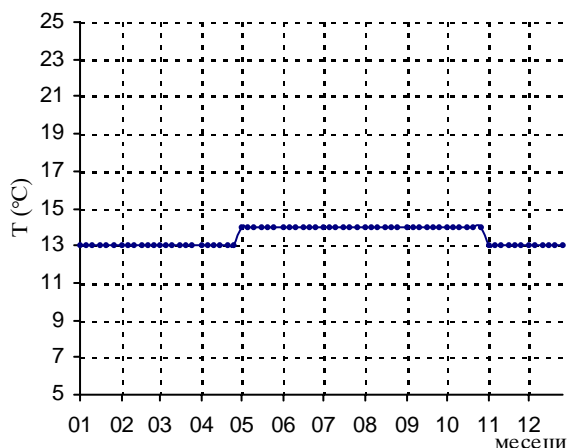
Шифра станице:	0041/Д											Подручје:	Кота "0" (мм):	104	
Назив пијезометра:	Његошево (Њ-1/Д)											Бачка	Кота терена (мм):	103.79	
Дан	I	II	III	IV	V	VI	VII	VIII	IX	X	XI	XII			
01	14.0	14.0	15.0	15.0	15.0	15.0	15.0	15.0	15.0	14.0	14.0	13.0			
05	14.0	14.0	15.0	15.0	15.0	15.0	15.0	15.0	15.0	14.0	14.0	13.0			
10	14.0	14.0	15.0	15.0	15.0	15.0	15.0	15.0	15.0	14.0	14.0	13.0			
15	14.0	14.0	15.0	15.0	15.0	15.0	15.0	15.0	15.0	14.0	14.0	13.0			
20	14.0	14.0	15.0	15.0	15.0	15.0	15.0	15.0	15.0	14.0	14.0	13.0			
25	14.0	14.0	15.0	15.0	15.0	15.0	15.0	15.0	15.0	14.0	14.0	13.0			
Ср.	14.0	14.0	15.0	15.0	15.0	15.0	15.0	15.0	15.0	14.0	14.0	13.0			
Мин.	14.0	14.0	15.0	15.0	15.0	15.0	15.0	15.0	15.0	14.0	14.0	13.0			
Макс.	14.0	14.0	15.0	15.0	15.0	15.0	15.0	15.0	15.0	14.0	14.0	13.0			
Год. макс:	15.0			Ср. год:	14.5			Год. мин:	13.0						
Датум:	01.03.2001.						Датум:	01.12.2001.							



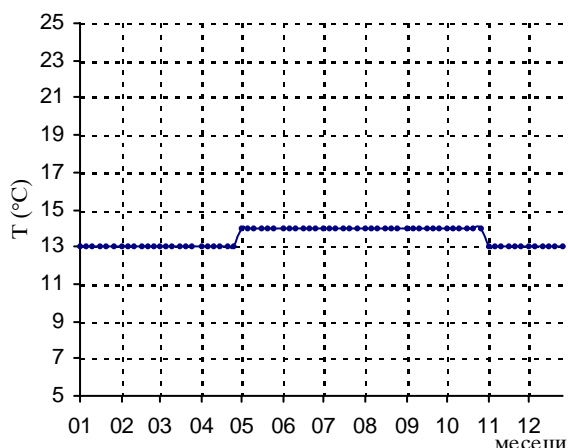
Шифра станице:	0051											Подручје:	Кота "0" (мм):	88.97
Назив пијезометра:	Стеријино-парк (СТ-1)											Бачка	Кота терена (мм):	88.87
Дан	I	II	III	IV	V	VI	VII	VIII	IX	X	XI	XII		
01	13.0	13.0	13.0		14.0	14.0	14.0	14.0	14.0	14.0	13.0	13.0		
05	13.0	13.0	13.0		14.0	14.0	14.0	14.0	14.0	14.0	13.0	13.0		
10	13.0	13.0	13.0		14.0	14.0	14.0	14.0	14.0	14.0	13.0	13.0		
15	13.0	13.0	13.0		14.0	14.0	14.0	14.0	14.0	14.0	13.0	13.0		
20	13.0	13.0	13.0		14.0	14.0	14.0	14.0	14.0	14.0	13.0	13.0		
25	13.0	13.0	13.0		14.0	14.0	14.0	14.0	14.0	14.0	13.0	13.0		
Ср.	13.0	13.0	13.0		14.0	14.0	14.0	14.0	14.0	14.0	13.0	13.0		
Мин.	13.0	13.0	13.0		14.0	14.0	14.0	14.0	14.0	14.0	13.0	13.0		
Макс.	13.0	13.0	13.0		14.0	14.0	14.0	14.0	14.0	14.0	13.0	13.0		
Год. макс:	14.0			Ср. год:	13.5			Год. мин:	13.0					
Датум:	01.05.2001.						Датум:	01.01.2001.						

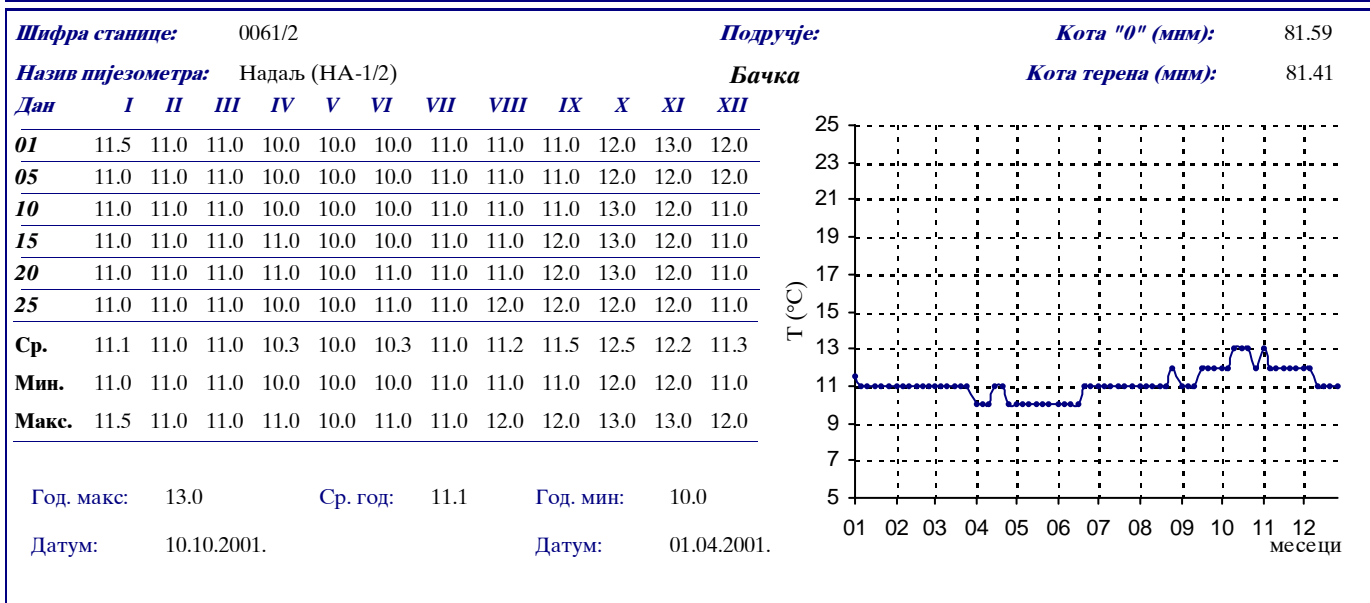
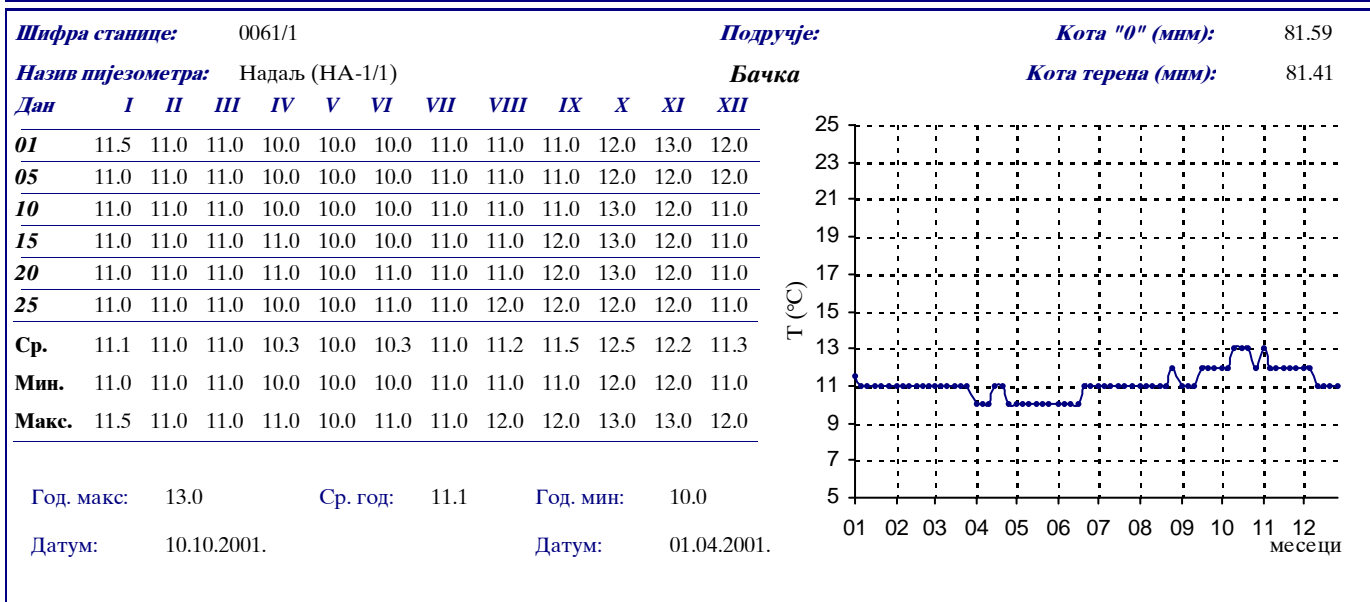
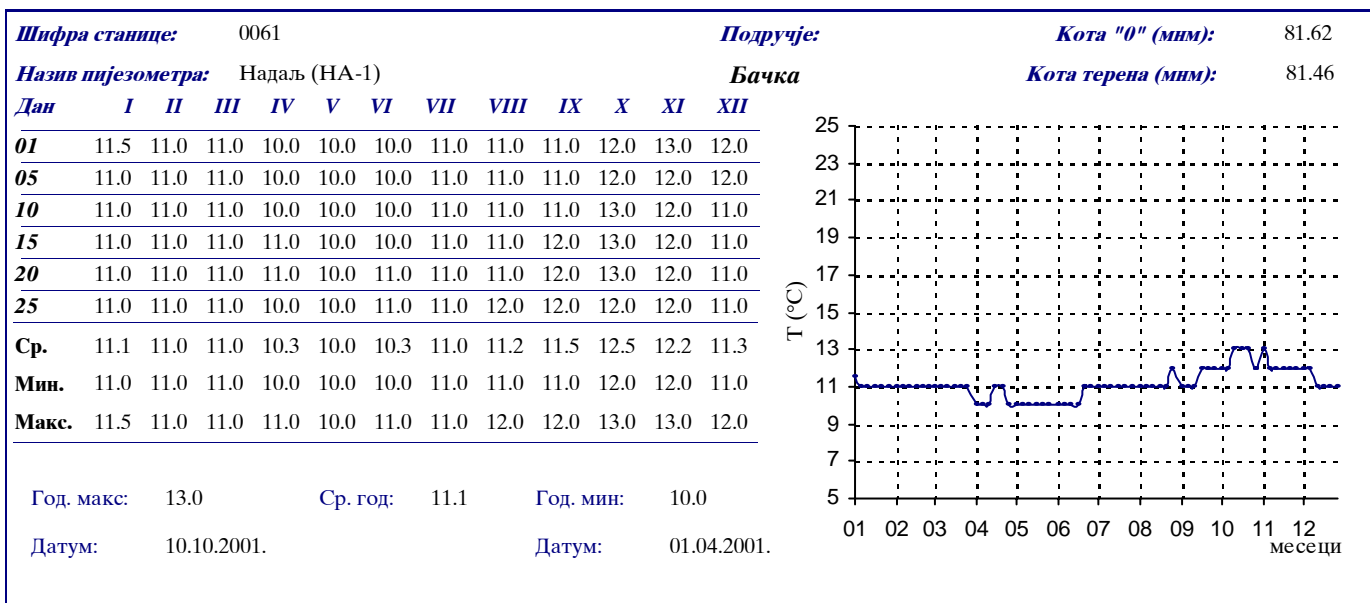


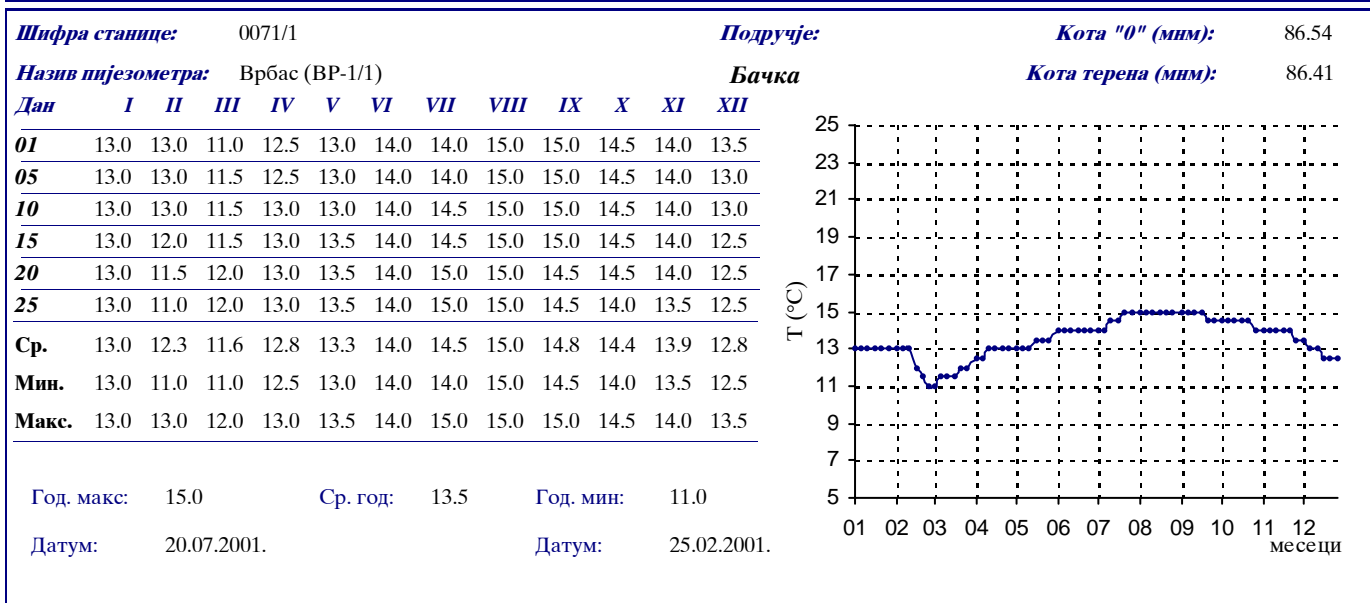
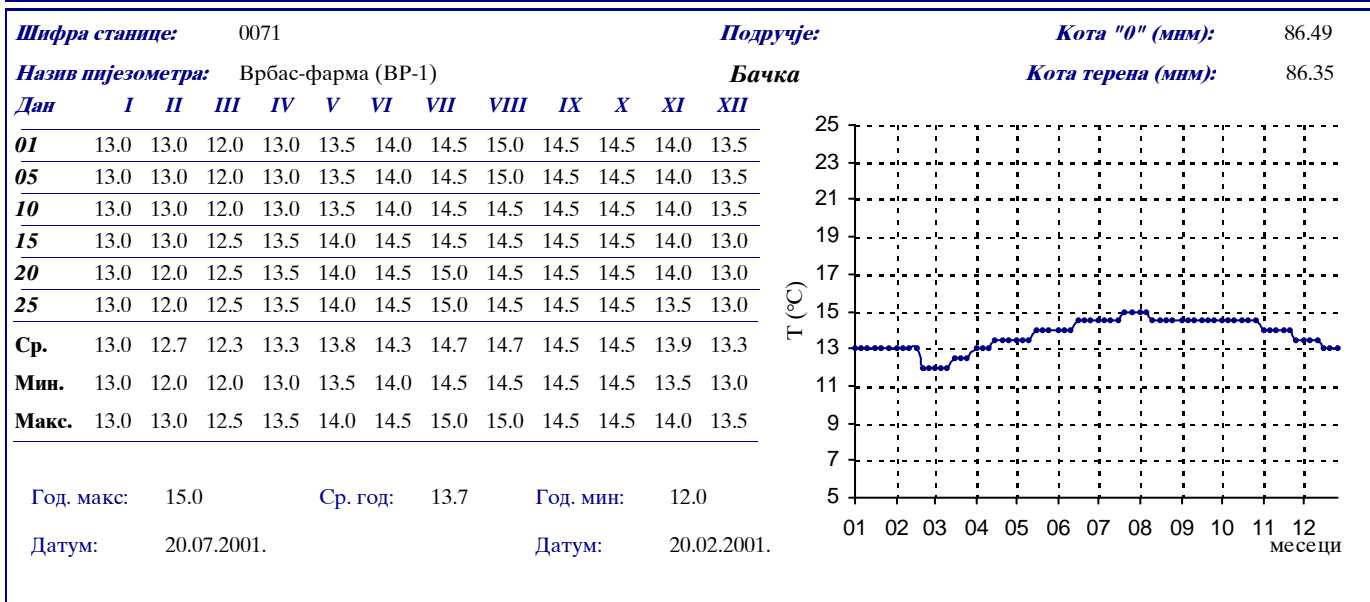
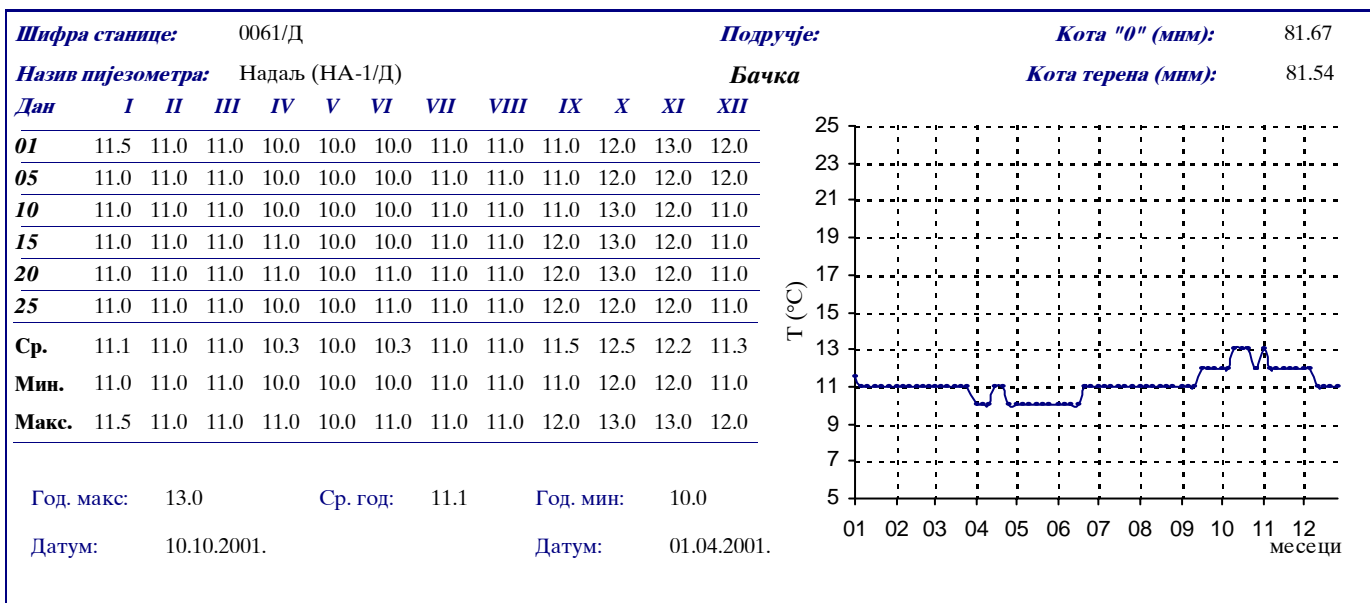
Шифра станице:	0051/1											Подручје:	Кота "0" (мм):	89.09
Назив пијезометра:	Стеријино (СТ-1/1)											Бачка	Кота терена (мм):	88.85
Дан	I	II	III	IV	V	VI	VII	VIII	IX	X	XI	XII		
01	13.0	13.0	13.0	13.0	14.0	14.0	14.0	14.0	14.0	14.0	13.0	13.0		
05	13.0	13.0	13.0	13.0	14.0	14.0	14.0	14.0	14.0	14.0	13.0	13.0		
10	13.0	13.0	13.0	13.0	14.0	14.0	14.0	14.0	14.0	14.0	13.0	13.0		
15	13.0	13.0	13.0	13.0	14.0	14.0	14.0	14.0	14.0	14.0	13.0	13.0		
20	13.0	13.0	13.0	13.0	14.0	14.0	14.0	14.0	14.0	14.0	13.0	13.0		
25	13.0	13.0	13.0	13.0	14.0	14.0	14.0	14.0	14.0	14.0	13.0	13.0		
Ср.	13.0	13.0	13.0	13.0	14.0	14.0	14.0	14.0	14.0	14.0	13.0	13.0		
Мин.	13.0	13.0	13.0	13.0	14.0	14.0	14.0	14.0	14.0	14.0	13.0	13.0		
Макс.	13.0	13.0	13.0	13.0	14.0	14.0	14.0	14.0	14.0	14.0	13.0	13.0		
Год. макс:	14.0			Ср. год:	13.5			Год. мин:	13.0					
Датум:	01.05.2001.						Датум:	01.01.2001.						

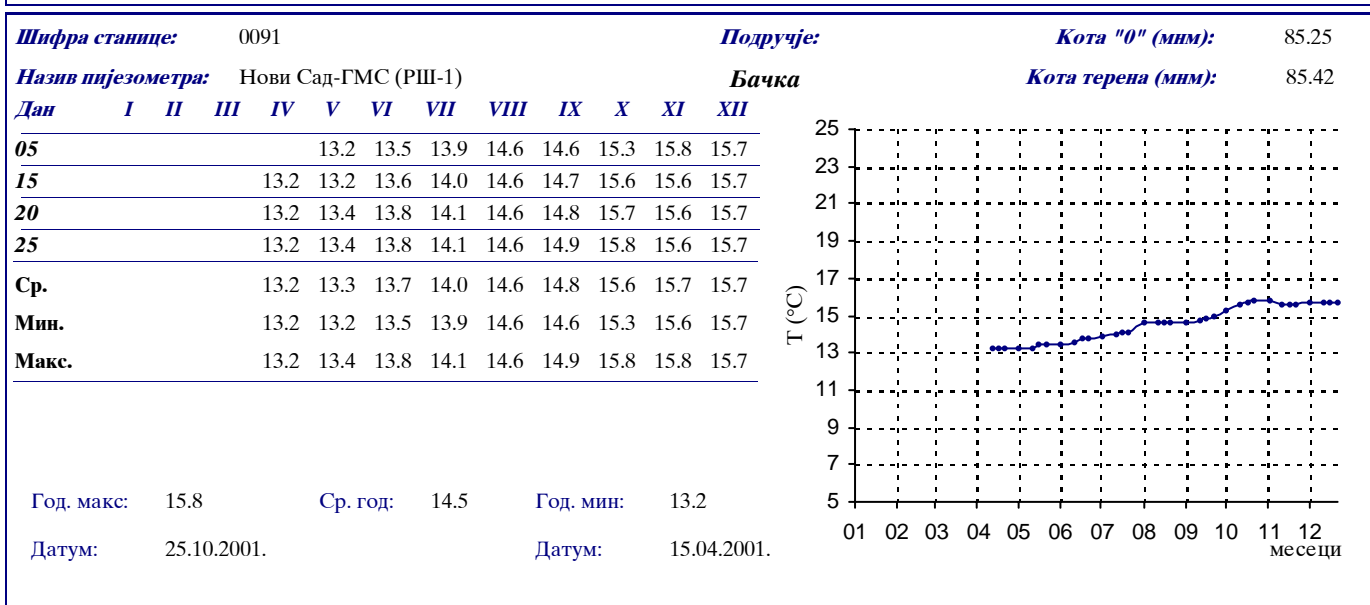
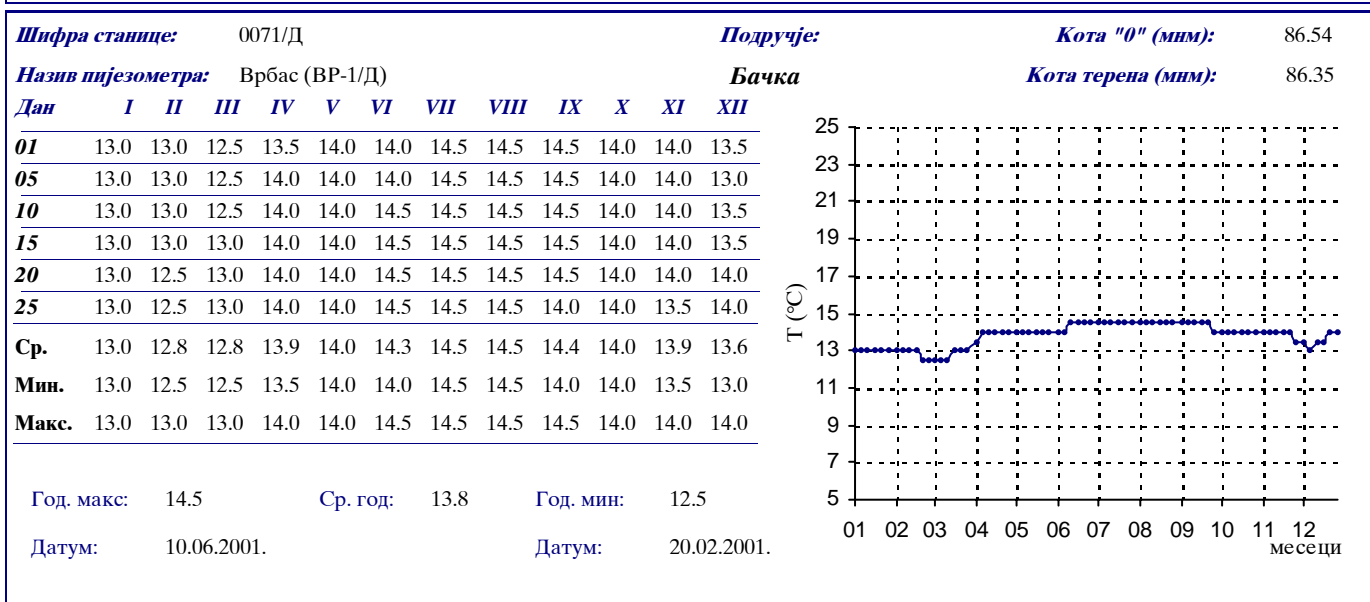
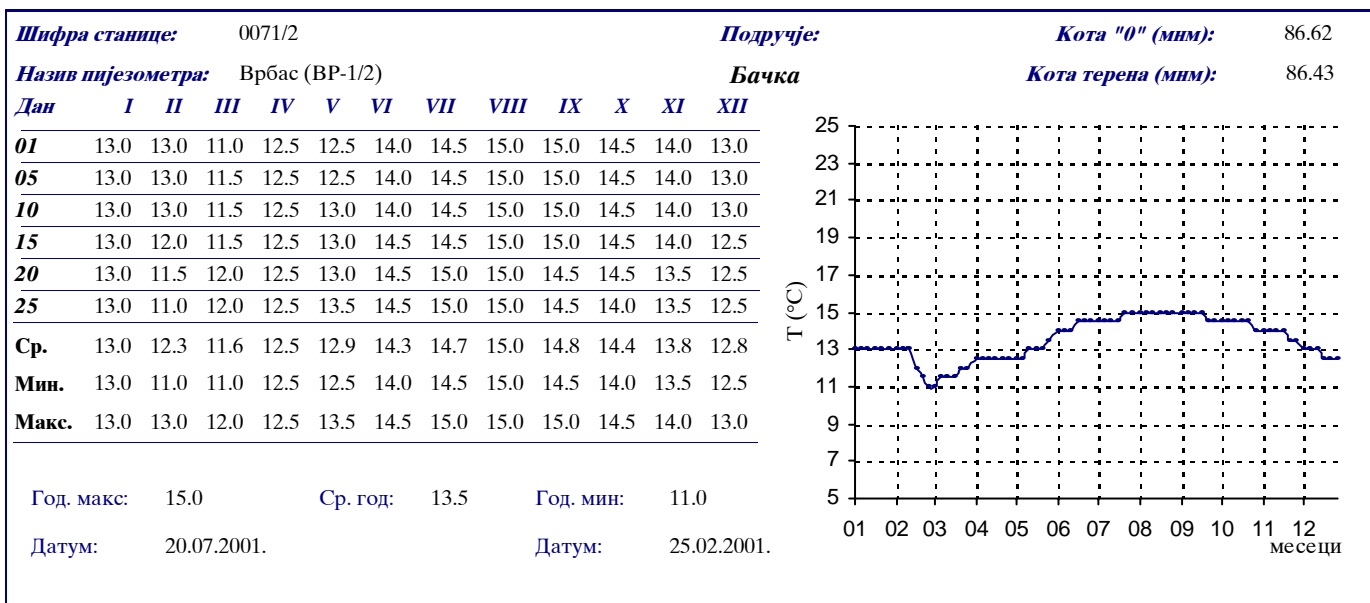


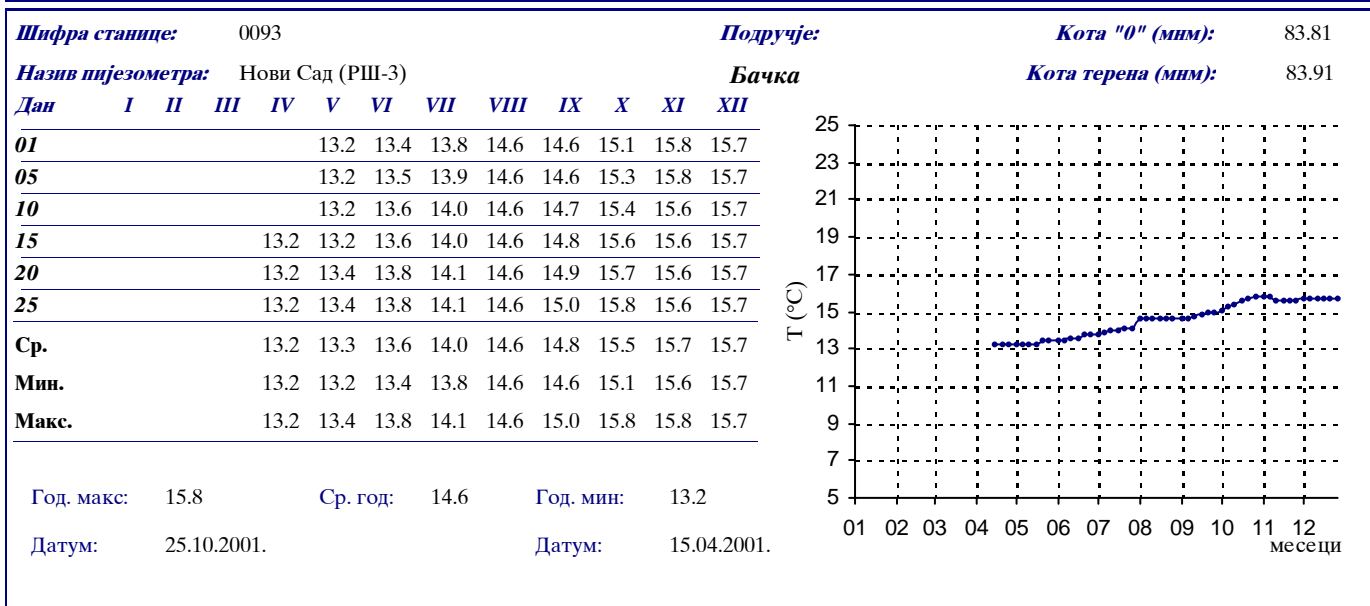
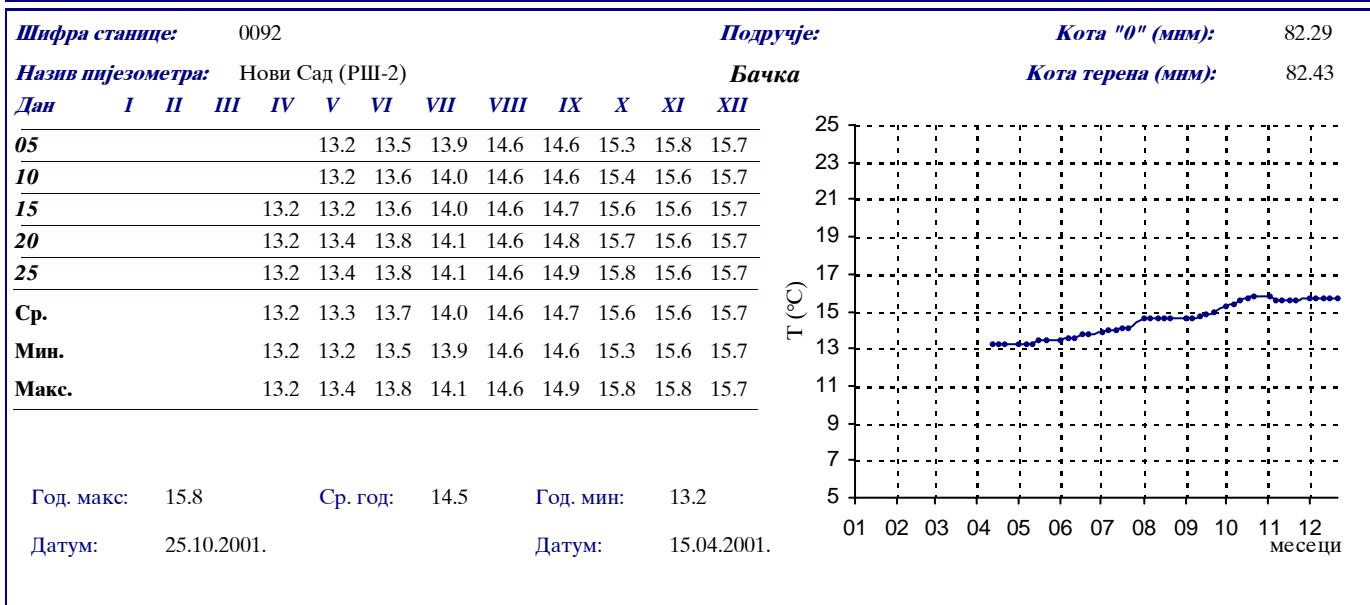

Шифра станице:	0051/Д											Подручје:	Кота "0" (мм):	89.03
Назив пијезометра:	Стеријино (СТ-1/Д)											Бачка	Кота терена (мм):	88.91
Дан	I	II	III	IV	V	VI	VII	VIII	IX	X	XI	XII		
01	13.0	13.0	13.0	13.0	14.0	14.0	14.0	14.0	14.0	14.0	13.0	13.0		
05	13.0	13.0	13.0	13.0	14.0	14.0	14.0	14.0	14.0	14.0	13.0	13.0		
10	13.0	13.0	13.0	13.0	14.0	14.0	14.0	14.0	14.0	14.0	13.0	13.0		
15	13.0	13.0	13.0	13.0	14.0	14.0	14.0	14.0	14.0	14.0	13.0	13.0		
20	13.0	13.0	13.0	13.0	14.0	14.0	14.0	14.0	14.0	14.0	13.0	13.0		
25	13.0	13.0	13.0	13.0	14.0	14.0	14.0	14.0	14.0	14.0	13.0	13.0		
Ср.	13.0	13.0	13.0	13.0	14.0	14.0	14.0	14.0	14.0	14.0	13.0	13.0		
Мин.	13.0	13.0	13.0	13.0	14.0	14.0	14.0	14.0	14.0	14.0	13.0	13.0		
Макс.	13.0	13.0	13.0	13.0	14.0	14.0	14.0	14.0	14.0	14.0	13.0	13.0		
Год. макс:	14.0			Ср. год:	13.5			Год. мин:	13.0					
Датум:	01.05.2001.						Датум:	01.01.2001.						







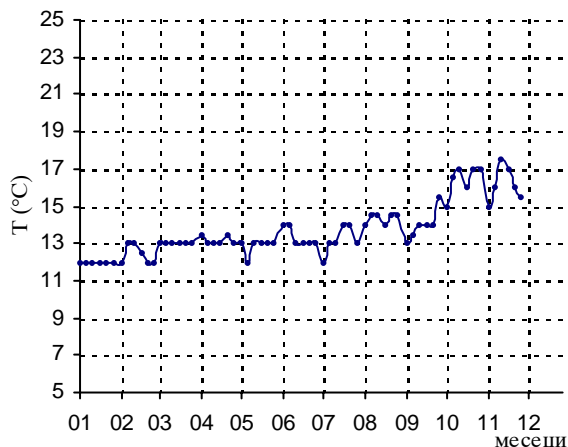




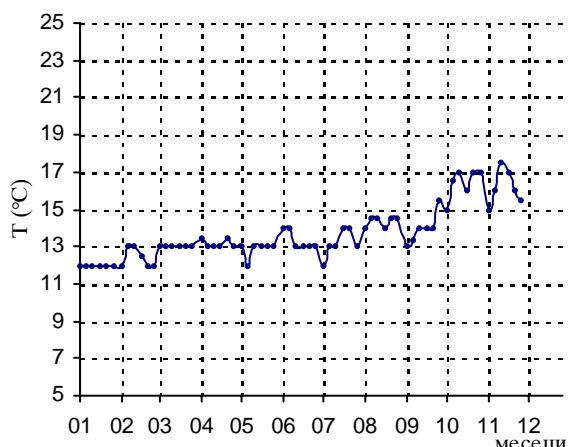
Подручје

БАНАТ

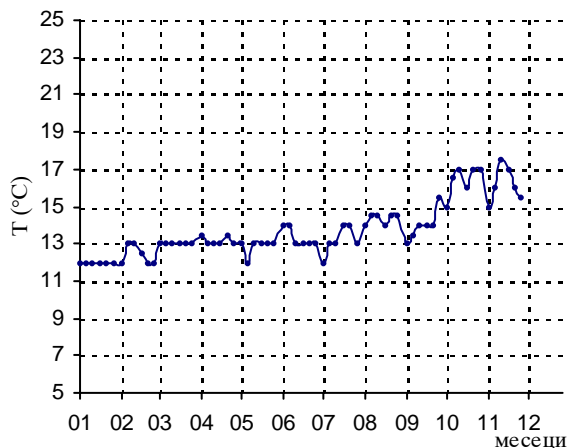
Шифра станице:	0101											Подручје:	Кота "0" (мм):	80.07
Назив пијезометра:	Б.Аранђелово (БА-1)											Банай	Кота терена (мм):	79.89
Дан	I	II	III	IV	V	VI	VII	VIII	IX	X	XI	XII		
01	12.0	12.0	13.0	13.5	13.0	14.0	12.0	14.0	13.0	15.0	15.0			
05	12.0	13.0	13.0	13.0	12.0	14.0	13.0	14.5	13.5	16.5	16.0			
10	12.0	13.0	13.0	13.0	13.0	13.0	13.0	14.5	14.0	17.0	17.5			
15	12.0	12.5	13.0	13.0	13.0	13.0	14.0	14.0	14.0	16.0	17.0			
20	12.0	12.0	13.0	13.5	13.0	13.0	14.0	14.5	14.0	17.0	16.0			
25	12.0	12.0	13.0	13.0	13.0	13.0	13.0	14.5	15.5	17.0	15.5			
Ср.	12.0	12.4	13.0	13.2	12.8	13.3	13.2	14.3	14.0	16.4	16.2			
Мин.	12.0	12.0	13.0	13.0	12.0	13.0	12.0	14.0	13.0	15.0	15.0			
Макс.	12.0	13.0	13.0	13.5	13.0	14.0	14.0	14.5	15.5	17.0	17.5			
Год. макс:	17.5		Ср. год:		13.7		Год. мин:		12.0					
Датум:	10.11.2001.					Датум:					01.01.2001.			



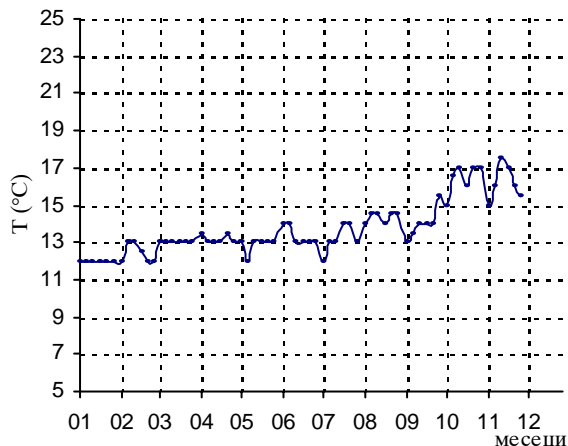
Шифра станице:	0101/1											Подручје:	Кота "0" (мм):	80.09
Назив пијезометра:	Б.Аранђелово (БА-1/1)											Банай	Кота терена (мм):	79.91
Дан	I	II	III	IV	V	VI	VII	VIII	IX	X	XI	XII		
01	12.0	12.0	13.0	13.5	13.0	14.0	12.0	14.0	13.0	15.0	15.0			
05	12.0	13.0	13.0	13.0	12.0	14.0	13.0	14.5	13.5	16.5	16.0			
10	12.0	13.0	13.0	13.0	13.0	13.0	13.0	14.5	14.0	17.0	17.5			
15	12.0	12.5	13.0	13.0	13.0	13.0	14.0	14.0	14.0	16.0	17.0			
20	12.0	12.0	13.0	13.5	13.0	13.0	14.0	14.5	14.0	17.0	16.0			
25	12.0	12.0	13.0	13.0	13.0	13.0	13.0	14.5	15.5	17.0	15.5			
Ср.	12.0	12.4	13.0	13.2	12.8	13.3	13.2	14.3	14.0	16.4	16.2			
Мин.	12.0	12.0	13.0	13.0	12.0	13.0	12.0	14.0	13.0	15.0	15.0			
Макс.	12.0	13.0	13.0	13.5	13.0	14.0	14.0	14.5	15.5	17.0	17.5			
Год. макс:	17.5		Ср. год:		13.7		Год. мин:		12.0					
Датум:	10.11.2001.					Датум:					01.01.2001.			



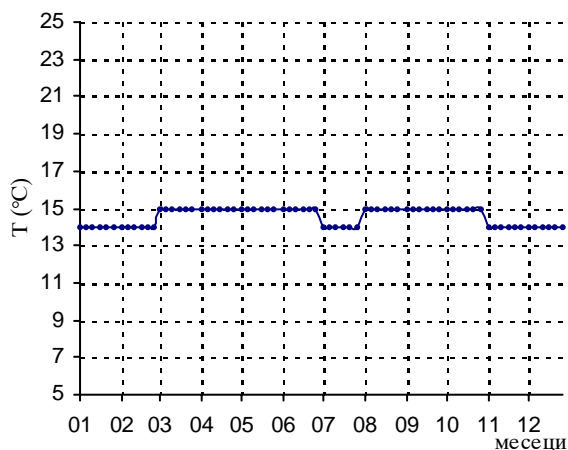
Шифра станице:	0101/Д											Подручје:	Кота "0" (мм):	80.06
Назив пијезометра:	Б.Аранђелово (БА-1/Д)											Банай	Кота терена (мм):	79.87
Дан	I	II	III	IV	V	VI	VII	VIII	IX	X	XI	XII		
01	12.0	12.0	13.0	13.5	13.0	14.0	12.0	14.0	13.0	15.0	15.0			
05	12.0	13.0	13.0	13.0	12.0	14.0	13.0	14.5	13.5	16.5	16.0			
10	12.0	13.0	13.0	13.0	13.0	13.0	13.0	14.5	14.0	17.0	17.5			
15	12.0	12.5	13.0	13.0	13.0	13.0	14.0	14.0	14.0	16.0	17.0			
20	12.0	12.0	13.0	13.5	13.0	13.0	14.0	14.5	14.0	17.0	16.0			
25	12.0	12.0	13.0	13.0	13.0	13.0	13.0	14.5	15.5	17.0	15.5			
Ср.	12.0	12.4	13.0	13.2	12.8	13.3	13.2	14.3	14.0	16.4	16.2			
Мин.	12.0	12.0	13.0	13.0	12.0	13.0	12.0	14.0	13.0	15.0	15.0			
Макс.	12.0	13.0	13.0	13.5	13.0	14.0	14.0	14.5	15.5	17.0	17.5			
Год. макс:	17.5		Ср. год:		13.7		Год. мин:		12.0					
Датум:	10.11.2001.					Датум:					01.01.2001.			



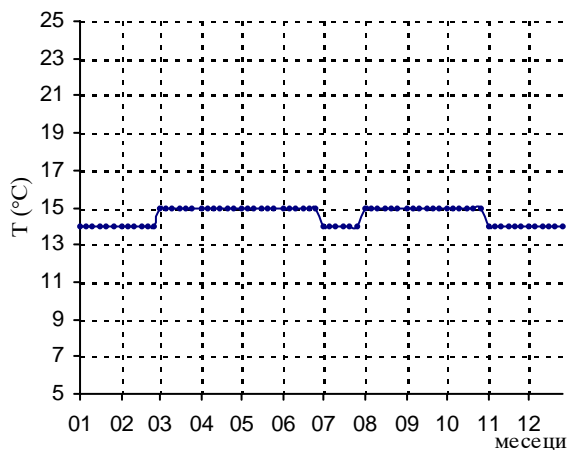
Шифра станице:	0101-д											Подручје:	Кота "0" (мм):	80.11
Назив пијезометра:	Б.Аранђелово (БА-1/д)											Банаш	Кота терена (мм):	79.92
Дан	I	II	III	IV	V	VI	VII	VIII	IX	X	XI	XII		
01	12.0	12.0	13.0	13.5	13.0	14.0	12.0	14.0	13.0	15.0	15.0			
05	12.0	13.0	13.0	13.0	12.0	14.0	13.0	14.5	13.5	16.5	16.0			
10	12.0	13.0	13.0	13.0	13.0	13.0	13.0	14.5	14.0	17.0	17.5			
15	12.0	12.5	13.0	13.0	13.0	13.0	14.0	14.0	14.0	16.0	17.0			
20	12.0	12.0	13.0	13.5	13.0	13.0	14.0	14.5	14.0	17.0	16.0			
25	12.0	12.0	13.0	13.0	13.0	13.0	13.0	14.5	15.5	17.0	15.5			
Ср.	12.0	12.4	13.0	13.2	12.8	13.3	13.2	14.3	14.0	16.4	16.2			
Мин.	12.0	12.0	13.0	13.0	12.0	13.0	12.0	14.0	13.0	15.0	15.0			
Макс.	12.0	13.0	13.0	13.5	13.0	14.0	14.0	14.5	15.5	17.0	17.5			
Год. макс:	17.5		Ср. год:		13.7		Год. мин:		12.0					
Датум:	10.11.2001.						Датум:						01.01.2001.	

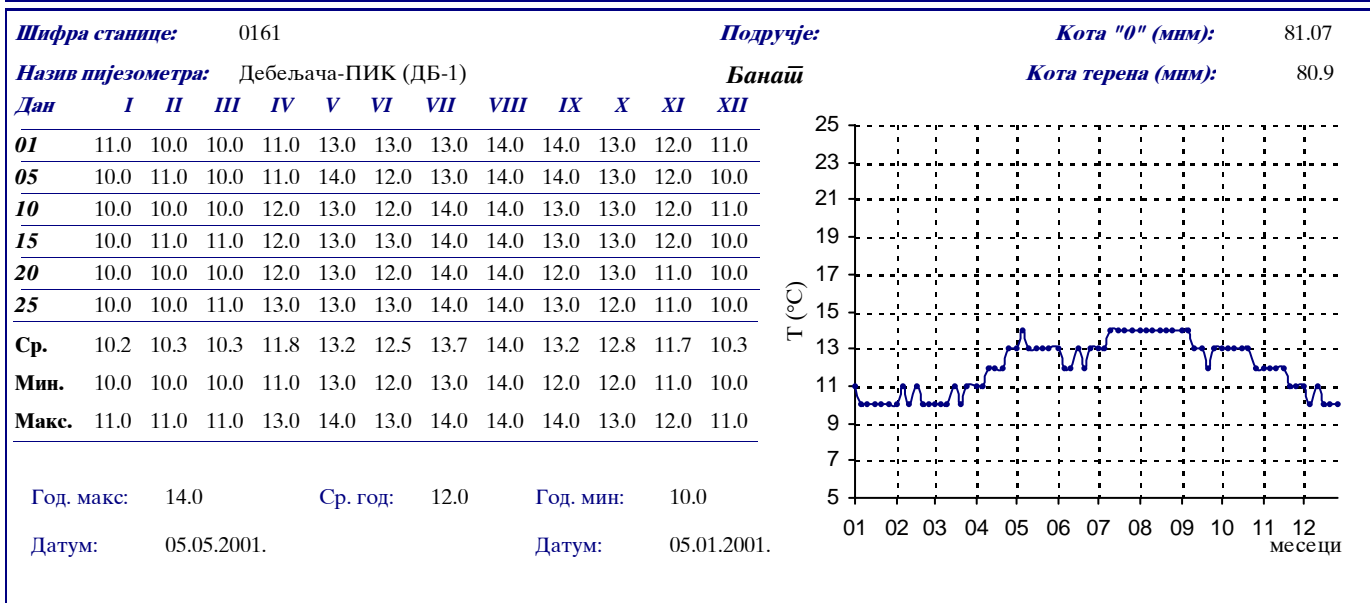
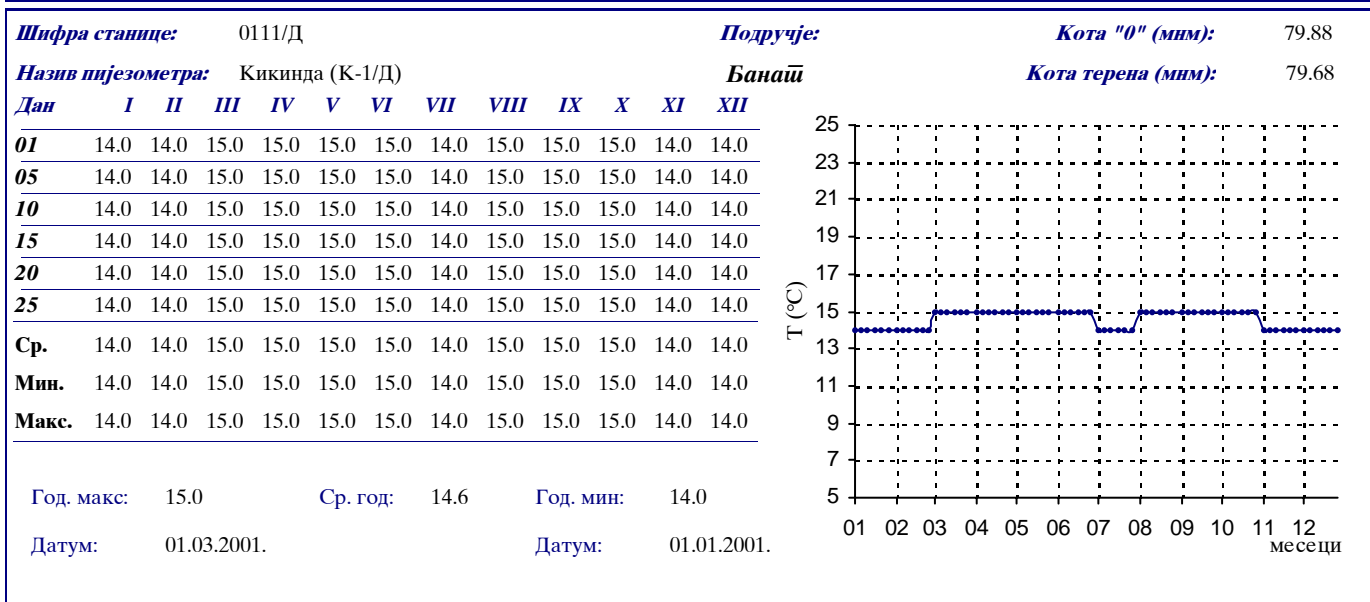
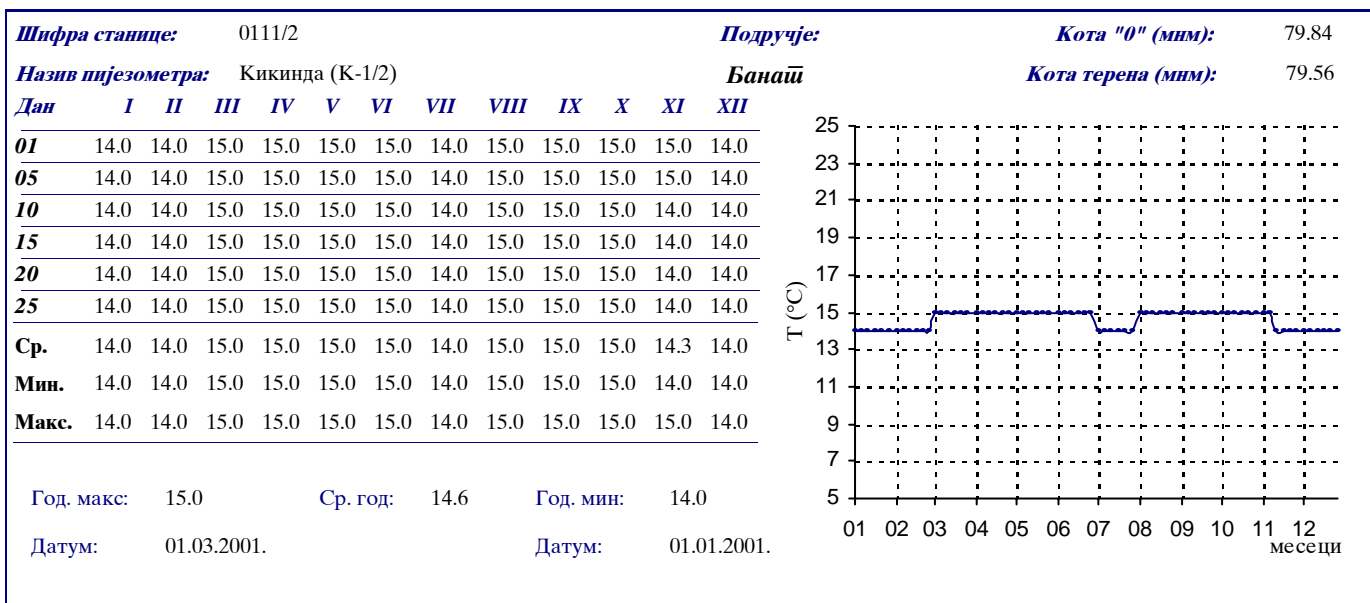


Шифра станице:	0111											Подручје:	Кота "0" (мм):	79.78
Назив пијезометра:	Кикинда (Кинђа) (К-1)											Банаш	Кота терена (мм):	79.61
Дан	I	II	III	IV	V	VI	VII	VIII	IX	X	XI	XII		
01	14.0	14.0	15.0	15.0	15.0	15.0	14.0	15.0	15.0	15.0	14.0	14.0		
05	14.0	14.0	15.0	15.0	15.0	15.0	14.0	15.0	15.0	15.0	14.0	14.0		
10	14.0	14.0	15.0	15.0	15.0	15.0	14.0	15.0	15.0	15.0	14.0	14.0		
15	14.0	14.0	15.0	15.0	15.0	15.0	14.0	15.0	15.0	15.0	14.0	14.0		
20	14.0	14.0	15.0	15.0	15.0	15.0	14.0	15.0	15.0	15.0	14.0	14.0		
25	14.0	14.0	15.0	15.0	15.0	15.0	14.0	15.0	15.0	15.0	14.0	14.0		
Ср.	14.0	14.0	15.0	15.0	15.0	15.0	14.0	15.0	15.0	15.0	14.0	14.0		
Мин.	14.0	14.0	15.0	15.0	15.0	15.0	14.0	15.0	15.0	15.0	14.0	14.0		
Макс.	14.0	14.0	15.0	15.0	15.0	15.0	14.0	15.0	15.0	15.0	14.0	14.0		
Год. макс:	15.0		Ср. год:		14.6		Год. мин:		14.0					
Датум:	01.03.2001.						Датум:						01.01.2001.	

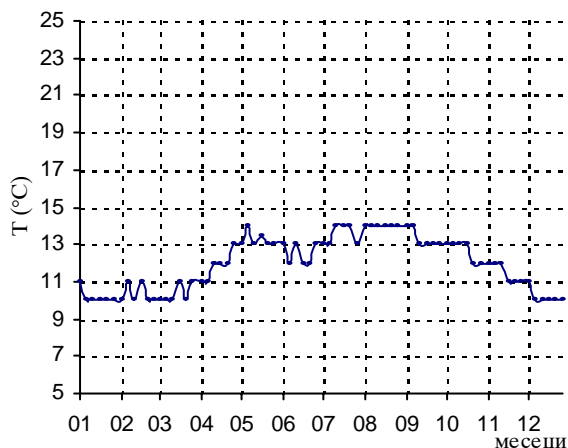


Шифра станице:	0111/1											Подручје:	Кота "0" (мм):	79.7
Назив пијезометра:	Кикинда (К-1/1)											Банаш	Кота терена (мм):	79.56
Дан	I	II	III	IV	V	VI	VII	VIII	IX	X	XI	XII		
01	14.0	14.0	15.0	15.0	15.0	15.0	14.0	15.0	15.0	15.0	14.0	14.0		
05	14.0	14.0	15.0	15.0	15.0	15.0	14.0	15.0	15.0	15.0	14.0	14.0		
10	14.0	14.0	15.0	15.0	15.0	15.0	14.0	15.0	15.0	15.0	14.0	14.0		
15	14.0	14.0	15.0	15.0	15.0	15.0	14.0	15.0	15.0	15.0	14.0	14.0		
20	14.0	14.0	15.0	15.0	15.0	15.0	14.0	15.0	15.0	15.0	14.0	14.0		
25	14.0	14.0	15.0	15.0	15.0	15.0	14.0	15.0	15.0	15.0	14.0	14.0		
Ср.	14.0	14.0	15.0	15.0	15.0	15.0	14.0	15.0	15.0	15.0	14.0	14.0		
Мин.	14.0	14.0	15.0	15.0	15.0	15.0	14.0	15.0	15.0	15.0	14.0	14.0		
Макс.	14.0	14.0	15.0	15.0	15.0	15.0	14.0	15.0	15.0	15.0	14.0	14.0		
Год. макс:	15.0		Ср. год:		14.6		Год. мин:		14.0					
Датум:	01.03.2001.						Датум:						01.01.2001.	

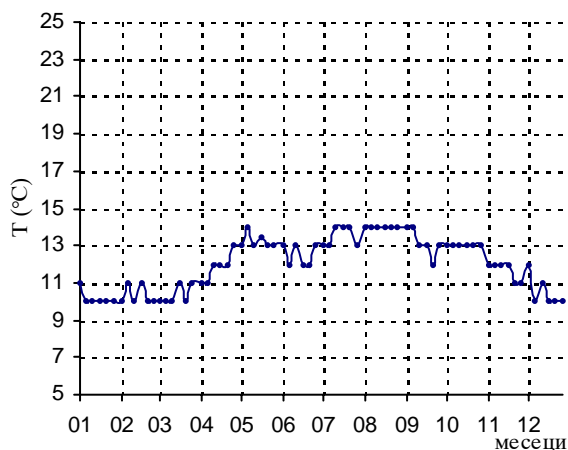




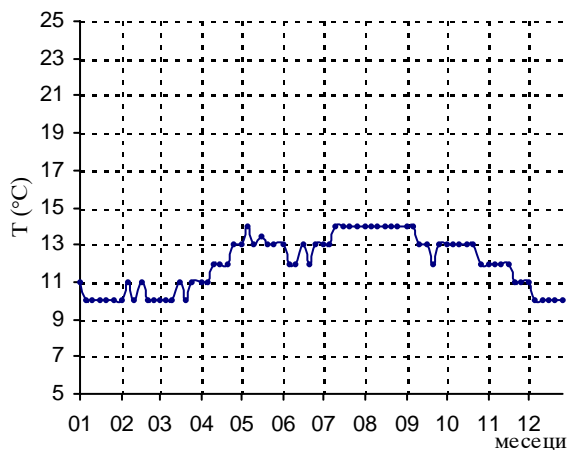
Шифра станице:	0161/1											Подручје:	Кота "0" (мм):	81.08
Назив пијезометра:	Дебељача (ДБ-1/1)											Банай̄	Кота терена (мм):	80.89
Дан	I	II	III	IV	V	VI	VII	VIII	IX	X	XI	XII		
01	11.0	10.0	10.0	11.0	13.0	13.0	13.0	14.0	14.0	13.0	12.0	11.0		
05	10.0	11.0	10.0	11.0	14.0	12.0	13.0	14.0	14.0	13.0	12.0	10.0		
10	10.0	10.0	10.0	12.0	13.0	13.0	14.0	14.0	13.0	13.0	12.0	10.0		
15	10.0	11.0	11.0	12.0	13.5	12.0	14.0	14.0	13.0	13.0	11.0	10.0		
20	10.0	10.0	10.0	12.0	13.0	12.0	14.0	14.0	13.0	12.0	11.0	10.0		
25	10.0	10.0	11.0	13.0	13.0	13.0	13.0	14.0	13.0	12.0	11.0	10.0		
Ср.	10.2	10.3	10.3	11.8	13.3	12.5	13.5	14.0	13.3	12.7	11.5	10.2		
Мин.	10.0	10.0	10.0	11.0	13.0	12.0	13.0	14.0	13.0	12.0	11.0	10.0		
Макс.	11.0	11.0	11.0	13.0	14.0	13.0	14.0	14.0	14.0	13.0	12.0	11.0		
Год. макс:	14.0			Ср. год:	12.0			Год. мин:	10.0					
Датум:	05.05.2001.						Датум:	05.01.2001.						



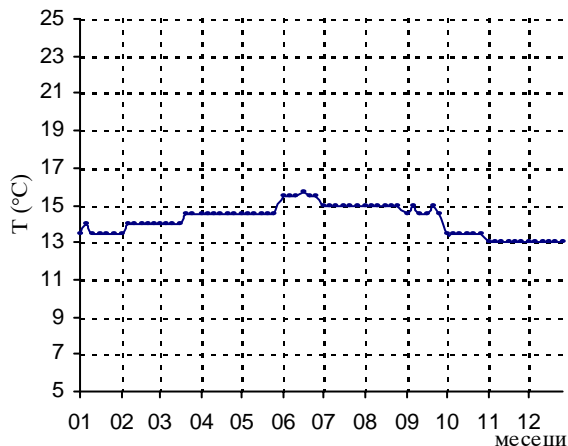
Шифра станице:	0161/2											Подручје:	Кота "0" (мм):	81.07
Назив пијезометра:	Дебељача (ДБ-1/2)											Банай̄	Кота терена (мм):	80.88
Дан	I	II	III	IV	V	VI	VII	VIII	IX	X	XI	XII		
01	11.0	10.0	10.0	11.0	13.0	13.0	13.0	14.0	14.0	13.0	12.0	12.0		
05	10.0	11.0	10.0	11.0	14.0	12.0	13.0	14.0	14.0	13.0	12.0	10.0		
10	10.0	10.0	10.0	12.0	13.0	13.0	14.0	14.0	13.0	13.0	12.0	11.0		
15	10.0	11.0	11.0	12.0	13.5	12.0	14.0	14.0	13.0	13.0	12.0	10.0		
20	10.0	10.0	10.0	12.0	13.0	12.0	14.0	14.0	12.0	13.0	11.0	10.0		
25	10.0	10.0	11.0	13.0	13.0	13.0	13.0	14.0	13.0	13.0	11.0	10.0		
Ср.	10.2	10.3	10.3	11.8	13.3	12.5	13.5	14.0	13.2	13.0	11.7	10.5		
Мин.	10.0	10.0	10.0	11.0	13.0	12.0	13.0	14.0	12.0	13.0	11.0	10.0		
Макс.	11.0	11.0	11.0	13.0	14.0	13.0	14.0	14.0	14.0	13.0	12.0	12.0		
Год. макс:	14.0			Ср. год:	12.0			Год. мин:	10.0					
Датум:	05.05.2001.						Датум:	05.01.2001.						



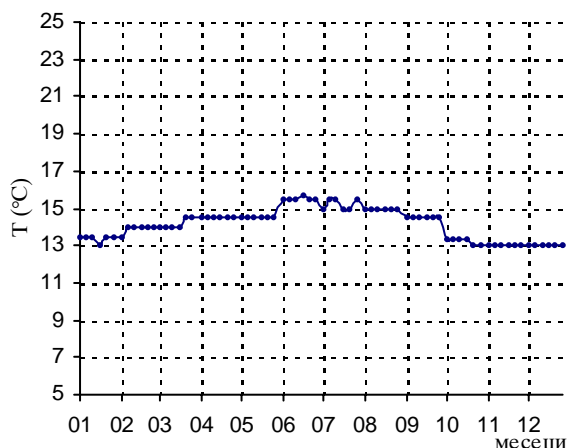
Шифра станице:	0161/Д											Подручје:	Кота "0" (мм):	81.09
Назив пијезометра:	Дебељача (ДБ-1/Д)											Банай̄	Кота терена (мм):	80.9
Дан	I	II	III	IV	V	VI	VII	VIII	IX	X	XI	XII		
01	11.0	10.0	10.0	11.0	13.0	13.0	13.0	14.0	14.0	13.0	12.0	11.0		
05	10.0	11.0	10.0	11.0	14.0	12.0	13.0	14.0	14.0	13.0	12.0	10.0		
10	10.0	10.0	10.0	12.0	13.0	12.0	14.0	14.0	13.0	13.0	12.0	10.0		
15	10.0	11.0	11.0	12.0	13.5	13.0	14.0	14.0	13.0	13.0	12.0	10.0		
20	10.0	10.0	10.0	12.0	13.0	12.0	14.0	14.0	12.0	13.0	11.0	10.0		
25	10.0	10.0	11.0	13.0	13.0	13.0	14.0	14.0	13.0	12.0	11.0	10.0		
Ср.	10.2	10.3	10.3	11.8	13.3	12.5	13.7	14.0	13.2	12.8	11.7	10.2		
Мин.	10.0	10.0	10.0	11.0	13.0	12.0	13.0	14.0	12.0	12.0	11.0	10.0		
Макс.	11.0	11.0	11.0	13.0	14.0	13.0	14.0	14.0	14.0	13.0	12.0	11.0		
Год. макс:	14.0			Ср. год:	12.0			Год. мин:	10.0					
Датум:	05.05.2001.						Датум:	05.01.2001.						



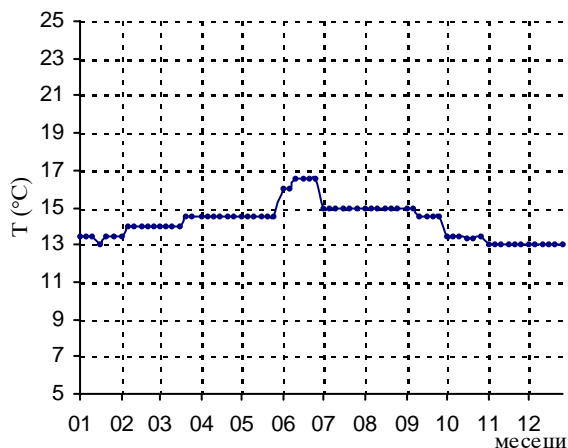
Шифра станице:	0171											Подручје:	Кота "0" (мм):	93.82
Назив пијезометра:	Б.Карловац(ГМС)(БК-1)											Банай̄	Кота терена (мм):	93.71
Дан	I	II	III	IV	V	VI	VII	VIII	IX	X	XI	XII		
01	13.5	13.5	14.0	14.5	14.5	15.5	15.0	15.0	14.5	13.5	13.0	13.0		
05	14.0	14.0	14.0	14.5	14.5	15.5	15.0	15.0	15.0	13.5	13.0	13.0		
10	13.5	14.0	14.0	14.5	14.5	15.5	15.0	15.0	14.5	13.5	13.0	13.0		
15	13.5	14.0	14.0	14.5	14.5	15.7	15.0	15.0	14.5	13.5	13.0	13.0		
20	13.5	14.0	14.5	14.5	14.5	15.5	15.0	15.0	15.0	13.5	13.0	13.0		
25	13.5	14.0	14.5	14.5	14.5	15.5	15.0	15.0	14.5	13.5	13.0	13.0		
Ср.	13.6	13.9	14.2	14.5	14.5	15.5	15.0	15.0	14.7	13.5	13.0	13.0		
Мин.	13.5	13.5	14.0	14.5	14.5	15.5	15.0	15.0	14.5	13.5	13.0	13.0		
Макс.	14.0	14.0	14.5	14.5	14.5	15.7	15.0	15.0	15.0	13.5	13.0	13.0		
Год. макс:	15.7			Ср. год: 14.2			Год. мин: 13.0							
Датум:	15.06.2001.						Датум: 01.11.2001.							

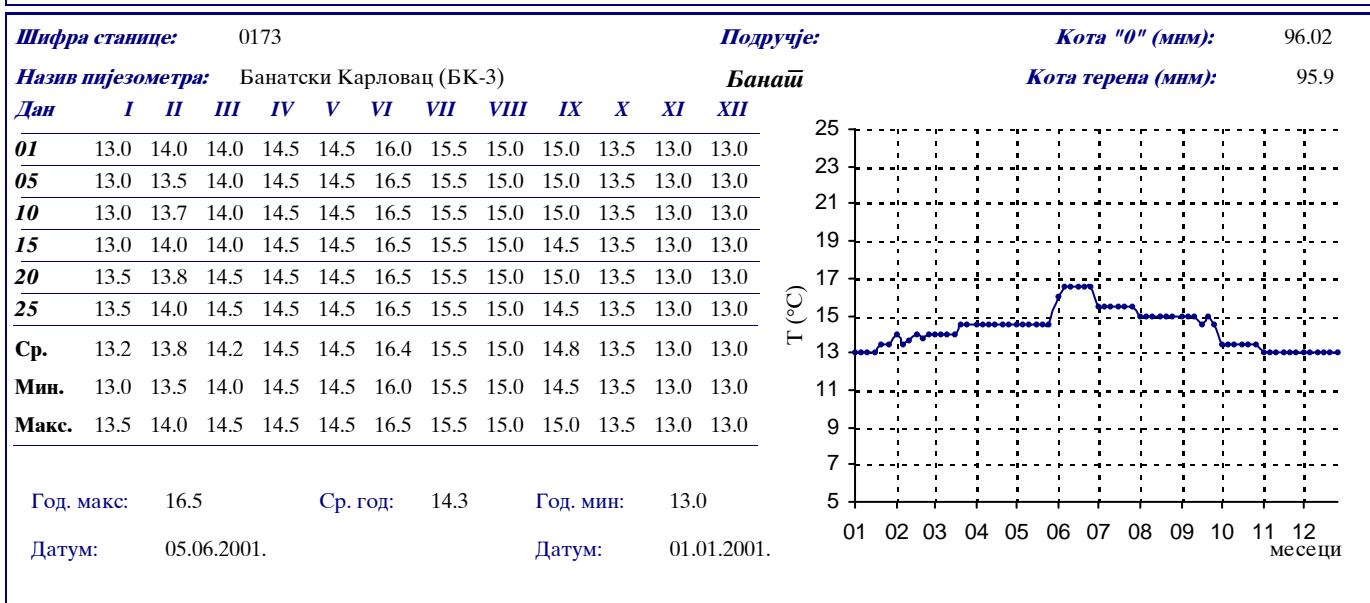
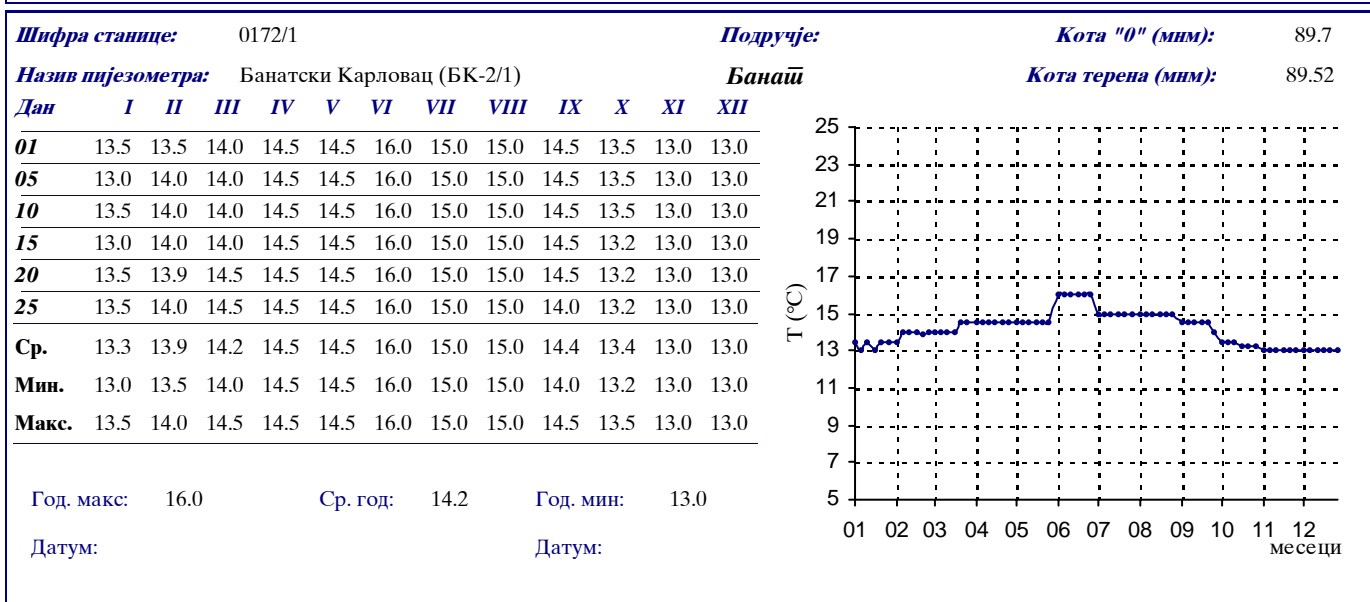
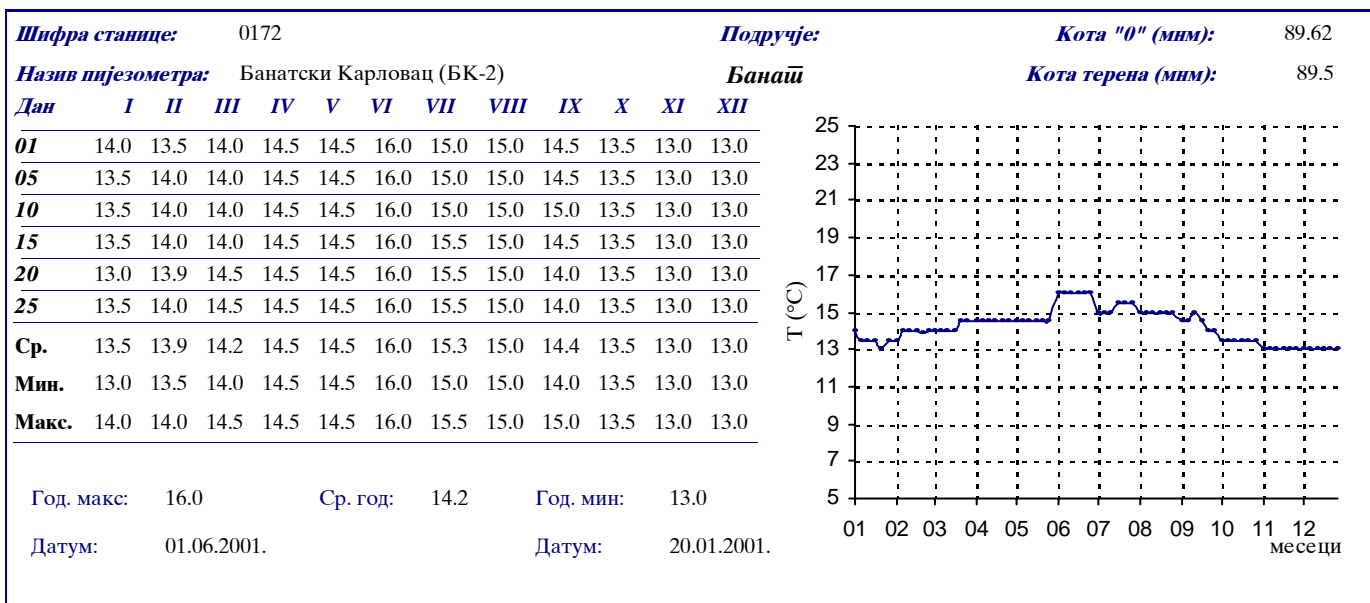


Шифра станице:	0171/1											Подручје:	Кота "0" (мм):	93.87
Назив пијезометра:	Б.Карловац (БК-1/1)											Банай̄	Кота терена (мм):	93.74
Дан	I	II	III	IV	V	VI	VII	VIII	IX	X	XI	XII		
01	13.5	13.5	14.0	14.5	14.5	15.5	15.0	15.0	14.5	13.3	13.0	13.0		
05	13.5	14.0	14.0	14.5	14.5	15.5	15.5	15.0	14.5	13.3	13.0	13.0		
10	13.5	14.0	14.0	14.5	14.5	15.5	15.5	15.0	14.5	13.3	13.0	13.0		
15	13.0	14.0	14.0	14.5	14.5	15.7	15.0	15.0	14.5	13.3	13.0	13.0		
20	13.5	14.0	14.5	14.5	14.5	15.5	15.0	15.0	14.5	13.0	13.0	13.0		
25	13.5	14.0	14.5	14.5	14.5	15.5	15.5	15.0	14.5	13.0	13.0	13.0		
Ср.	13.4	13.9	14.2	14.5	14.5	15.5	15.3	15.0	14.5	13.2	13.0	13.0		
Мин.	13.0	13.5	14.0	14.5	14.5	15.5	15.0	15.0	14.5	13.0	13.0	13.0		
Макс.	13.5	14.0	14.5	14.5	14.5	15.7	15.5	15.0	14.5	13.3	13.0	13.0		
Год. макс:	15.7			Ср. год: 14.2			Год. мин: 13.0							
Датум:	15.06.2001.						Датум: 15.01.2001.							



Шифра станице:	0171/Д											Подручје:	Кота "0" (мм):	93.7
Назив пијезометра:	Б.Карловац (БК-1/Д)											Банай̄	Кота терена (мм):	93.64
Дан	I	II	III	IV	V	VI	VII	VIII	IX	X	XI	XII		
01	13.5	13.5	14.0	14.5	14.5	16.0	15.0	15.0	15.0	13.5	13.0	13.0		
05	13.5	14.0	14.0	14.5	14.5	16.0	15.0	15.0	15.0	13.5	13.0	13.0		
10	13.5	14.0	14.0	14.5	14.5	16.5	15.0	15.0	14.5	13.5	13.0	13.0		
15	13.0	14.0	14.0	14.5	14.5	16.5	15.0	15.0	14.5	13.3	13.0	13.0		
20	13.5	14.0	14.5	14.5	14.5	16.5	15.0	15.0	14.5	13.3	13.0	13.0		
25	13.5	14.0	14.5	14.5	14.5	16.5	15.0	15.0	14.5	13.5	13.0	13.0		
Ср.	13.4	13.9	14.2	14.5	14.5	16.3	15.0	15.0	14.7	13.4	13.0	13.0		
Мин.	13.0	13.5	14.0	14.5	14.5	16.0	15.0	15.0	14.5	13.3	13.0	13.0		
Макс.	13.5	14.0	14.5	14.5	14.5	16.5	15.0	15.0	15.0	13.5	13.0	13.0		
Год. макс:	16.5			Ср. год: 14.2			Год. мин: 13.0							
Датум:	10.06.2001.						Датум: 15.01.2001.							

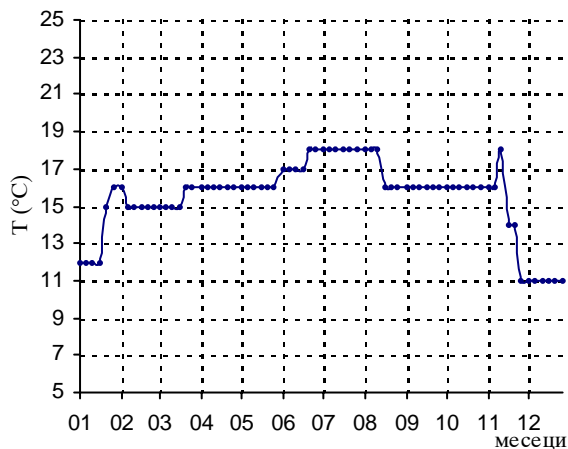




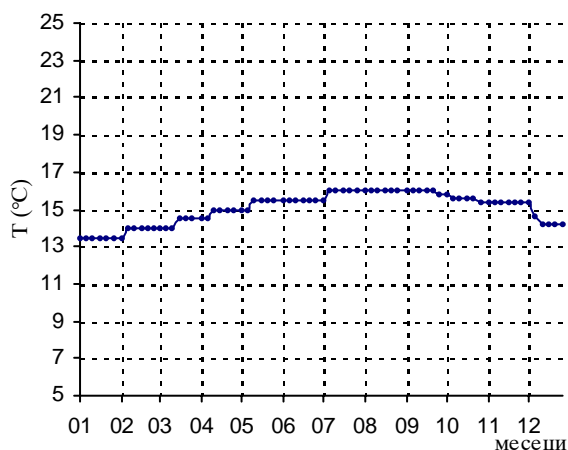
Подручје

СРЕМ

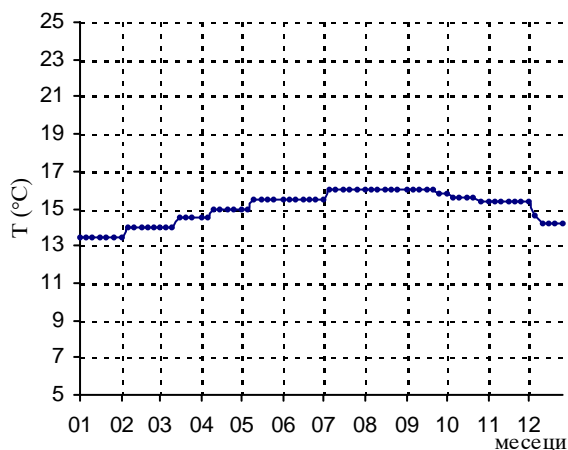
Шифра станице:	0191/Д											Подручје:	Кота "0" (мм):	164.86
Назив пијезометра:	Марадик (МА-1/Д)											Срем	Кота терена (мм):	164.68
Дан	I	II	III	IV	V	VI	VII	VIII	IX	X	XI	XII		
01	12.0	16.0	15.0	16.0	16.0	17.0	18.0	18.0	16.0	16.0	16.0	11.0		
05	12.0	15.0	15.0	16.0	16.0	17.0	18.0	18.0	16.0	16.0	16.0	11.0		
10	12.0	15.0	15.0	16.0	16.0	17.0	18.0	18.0	16.0	16.0	18.0	11.0		
15	12.0	15.0	15.0	16.0	16.0	17.0	18.0	16.0	16.0	16.0	14.0	11.0		
20	15.0	15.0	16.0	16.0	16.0	18.0	18.0	16.0	16.0	16.0	14.0	11.0		
25	16.0	15.0	16.0	16.0	16.0	18.0	18.0	16.0	16.0	16.0	11.0	11.0		
Ср.	13.2	15.2	15.3	16.0	16.0	17.3	18.0	17.0	16.0	16.0	14.8	11.0		
Мин.	12.0	15.0	15.0	16.0	16.0	17.0	18.0	16.0	16.0	16.0	11.0	11.0		
Макс.	16.0	16.0	16.0	16.0	16.0	18.0	18.0	18.0	16.0	16.0	18.0	11.0		
Год. макс:	18.0		Ср. год:		15.5		Год. мин:		11.0					
Датум:	20.06.2001.						Датум:						25.11.2001.	



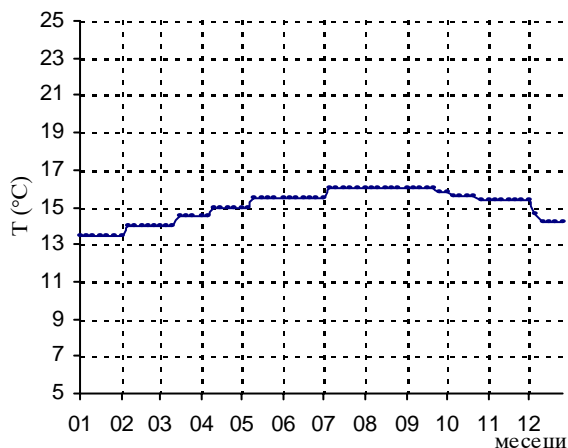
Шифра станице:	0201											Подручје:	Кота "0" (мм):	112.13
Назив пијезометра:	"Инђија " "Инђија Семе" " (ИН-1											Срем	Кота терена (мм):	111.93
Дан	I	II	III	IV	V	VI	VII	VIII	IX	X	XI	XII		
01	13.5	13.5	14.0	14.5	15.0	15.5	15.5	16.0	16.0	15.8	15.4	15.4		
05	13.5	14.0	14.0	14.5	15.0	15.5	16.0	16.0	16.0	15.6	15.4	14.6		
10	13.5	14.0	14.0	15.0	15.5	15.5	16.0	16.0	16.0	15.6	15.4	14.2		
15	13.5	14.0	14.5	15.0	15.5	15.5	16.0	16.0	16.0	15.6	15.4	14.2		
20	13.5	14.0	14.5	15.0	15.5	15.5	16.0	16.0	16.0	15.6	15.4	14.2		
25	13.5	14.0	14.5	15.0	15.5	15.5	16.0	16.0	15.8	15.4	15.4	14.2		
Ср.	13.5	13.9	14.3	14.8	15.3	15.5	15.9	16.0	16.0	15.6	15.4	14.5		
Мин.	13.5	13.5	14.0	14.5	15.0	15.5	15.5	16.0	15.8	15.4	15.4	14.2		
Макс.	13.5	14.0	14.5	15.0	15.5	15.5	16.0	16.0	16.0	15.8	15.4	15.4		
Год. макс:	16.0		Ср. год:		15.1		Год. мин:		13.5					
Датум:	05.07.2001.						Датум:						01.01.2001.	



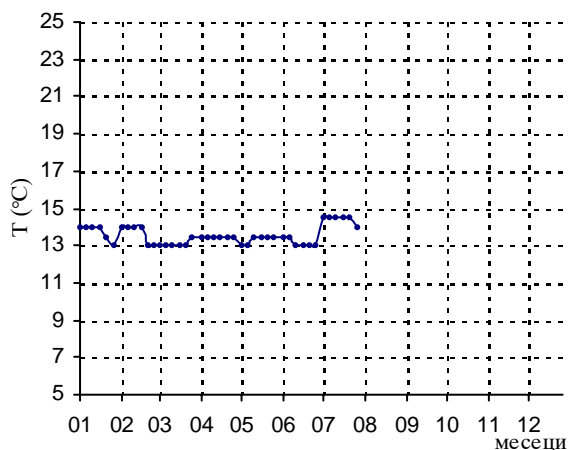
Шифра станице:	0201/1											Подручје:	Кота "0" (мм):	112.13
Назив пијезометра:	Инђија (ИН-1/1)											Срем	Кота терена (мм):	111.9
Дан	I	II	III	IV	V	VI	VII	VIII	IX	X	XI	XII		
01	13.5	13.5	14.0	14.5	15.0	15.5	15.5	16.0	16.0	15.8	15.4	15.4		
05	13.5	14.0	14.0	14.5	15.0	15.5	16.0	16.0	16.0	15.6	15.4	14.6		
10	13.5	14.0	14.0	15.0	15.5	15.5	16.0	16.0	16.0	15.6	15.4	14.2		
15	13.5	14.0	14.5	15.0	15.5	15.5	16.0	16.0	16.0	15.6	15.4	14.2		
20	13.5	14.0	14.5	15.0	15.5	15.5	16.0	16.0	16.0	15.6	15.4	14.2		
25	13.5	14.0	14.5	15.0	15.5	15.5	16.0	16.0	15.8	15.4	15.4	14.2		
Ср.	13.5	13.9	14.3	14.8	15.3	15.5	15.9	16.0	16.0	15.6	15.4	14.5		
Мин.	13.5	13.5	14.0	14.5	15.0	15.5	15.5	16.0	15.8	15.4	15.4	14.2		
Макс.	13.5	14.0	14.5	15.0	15.5	15.5	16.0	16.0	16.0	15.8	15.4	15.4		
Год. макс:	16.0		Ср. год:		15.1		Год. мин:		13.5					
Датум:	05.07.2001.						Датум:						01.01.2001.	



Шифра станице:	0201/Д											Подручје:	Кота "0" (мм):	112.14	
Назив пијезометра:	Инђија (ИН-1/Д)											Срем	Кота терена (мм):	111.92	
Дан	I	II	III	IV	V	VI	VII	VIII	IX	X	XI	XII			
01	13.5	13.5	14.0	14.5	15.0	15.5	15.5	16.0	16.0	15.8	15.4	15.4			
05	13.5	14.0	14.0	14.5	15.0	15.5	16.0	16.0	16.0	15.6	15.4	14.6			
10	13.5	14.0	14.0	15.0	15.5	15.5	16.0	16.0	16.0	15.6	15.4	14.2			
15	13.5	14.0	14.5	15.0	15.5	15.5	16.0	16.0	16.0	15.6	15.4	14.2			
20	13.5	14.0	14.5	15.0	15.5	15.5	16.0	16.0	16.0	15.6	15.4	14.2			
25	13.5	14.0	14.5	15.0	15.5	15.5	16.0	16.0	15.8	15.4	15.4	14.2			
Ср.	13.5	13.9	14.3	14.8	15.3	15.5	15.9	16.0	16.0	15.6	15.4	14.5			
Мин.	13.5	13.5	14.0	14.5	15.0	15.5	15.5	16.0	15.8	15.4	15.4	14.2			
Макс.	13.5	14.0	14.5	15.0	15.5	15.5	16.0	16.0	16.0	15.8	15.4	15.4			
Год. макс:	16.0			Ср. год:	15.1			Год. мин:	13.5						
Датум:	05.07.2001.						Датум:	01.01.2001.							



Шифра станице:	0221											Подручје:	Кота "0" (мм):	80.45	
Назив пијезометра:	Никинци-Економија (НИ-1)											Срем	Кота терена (мм):	80.29	
Дан	I	II	III	IV	V	VI	VII	VIII	IX	X	XI	XII			
01	14.0	14.0	13.0	13.5	13.0	13.5	14.5								
05	14.0	14.0	13.0	13.5	13.0	13.5	14.5								
10	14.0	14.0	13.0	13.5	13.5	13.0	14.5								
15	14.0	14.0	13.0	13.5	13.5	13.0	14.5								
20	13.5	13.0	13.0	13.5	13.5	13.0	14.5								
25	13.0	13.0	13.5	13.5	13.5	13.0	14.0								
Ср.	13.8	13.7	13.1	13.5	13.3	13.2	14.4								
Мин.	13.0	13.0	13.0	13.5	13.0	13.0	14.0								
Макс.	14.0	14.0	13.5	13.5	13.5	13.5	14.5								
Год. макс:	14.5			Ср. год:	13.6			Год. мин:	13.0						
Датум:	01.07.2001.						Датум:	25.01.2001.							



Шифра станице:	0221/1											Подручје:	Кота "0" (мм):	80.47	
Назив пијезометра:	Никинци (НИ-1/1)											Срем	Кота терена (мм):	80.31	
Дан	I	II	III	IV	V	VI	VII	VIII	IX	X	XI	XII			
01	14.0	14.0	13.0	13.5	13.0	13.5	14.5								
05	14.0	14.0	13.0	13.5	13.0	13.5	14.5								
10	14.0	14.0	13.0	13.5	13.5	13.0	14.5								
15	14.0	14.0	13.0	13.5	13.5	13.0	14.5								
20	13.5	13.0	13.0	13.5	13.5	13.0	14.5								
25	13.0	13.0	13.5	13.5	13.5	13.0	14.0								
Ср.	13.8	13.7	13.1	13.5	13.3	13.2	14.4								
Мин.	13.0	13.0	13.0	13.5	13.0	13.0	14.0								
Макс.	14.0	14.0	13.5	13.5	13.5	13.5	14.5								
Год. макс:	14.5			Ср. год:	13.6			Год. мин:	13.0						
Датум:	01.07.2001.						Датум:	25.01.2001.							

